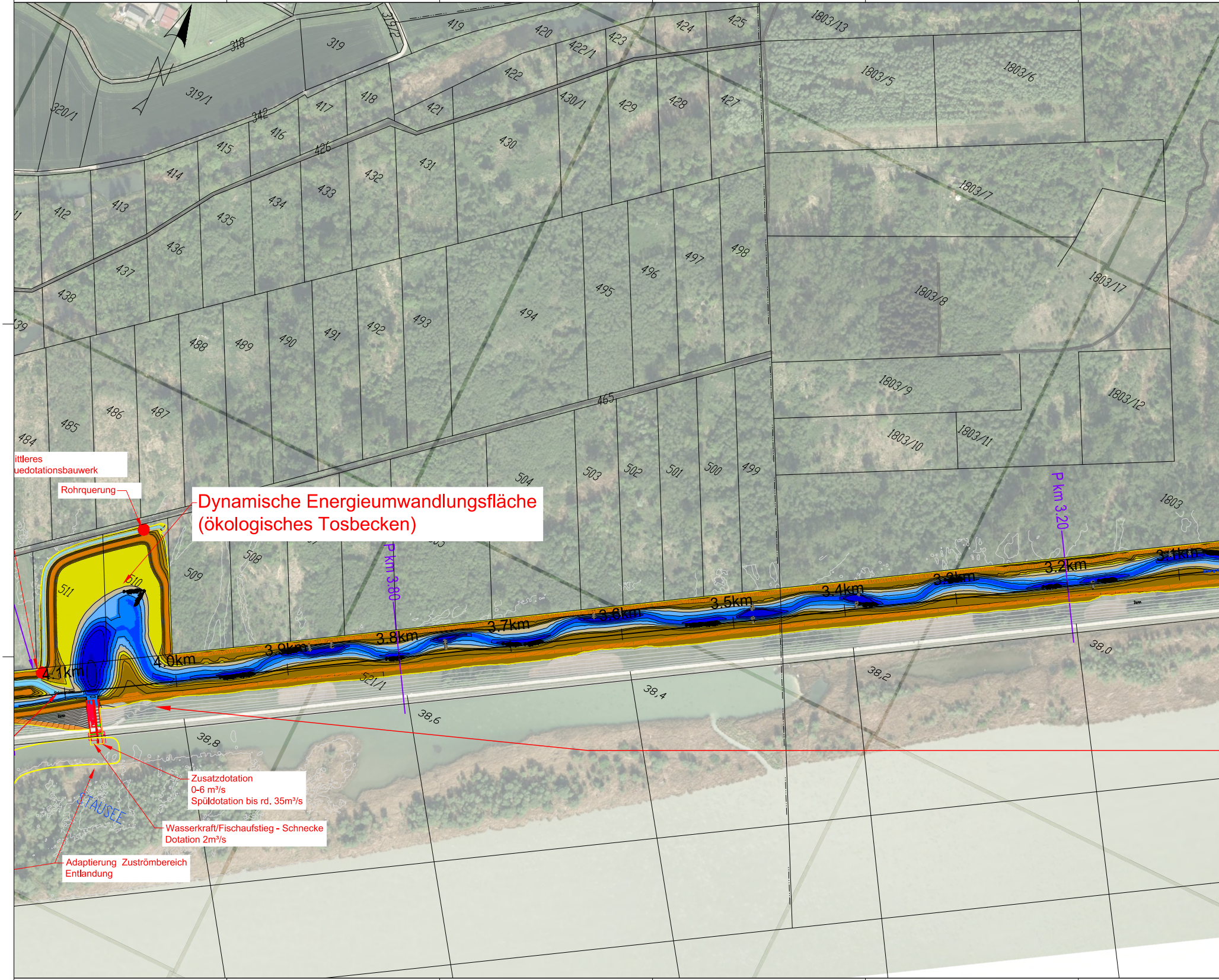
318
319
319/1
320/1
342
319/2
419
420
422/1
423
424
425
1803/13
1803/5
1803/6
417
418
421
422
430/1
429
428
427
415
416
426
430
431
432
433
434
435
436
437
438
439
411
412
413
414
1803/7
1803/8
1803/17
494
495
496
497
498
488
489
490
491
492
493
465
1803/9
1803/12
1803/10
1803/11
484
485
486
487
504
503
502
501
500
499
1803
508
509
510
511
P km 3.80
P km 3.20
4.1km
4.0km
3.9km
3.8km
3.7km
3.6km
3.5km
3.4km
3.3km
3.2km
3.1km
521/1
38,0
38,2
38,4
38,6
38,8
STAUSEE

ittleres
uedotationsbauwerk

Rohrquerung

Dynamische Energieumwandlungsfläche
(ökologisches Tosbecken)

Zusatzdotation
0-6 m^3/s
Spüldotation bis rd. 35m^3/s

Wasserkraft/Fischaufstieg - Schnecke
Dotation 2m^3/s

Adaptierung Zuströmbereich
Entlandung

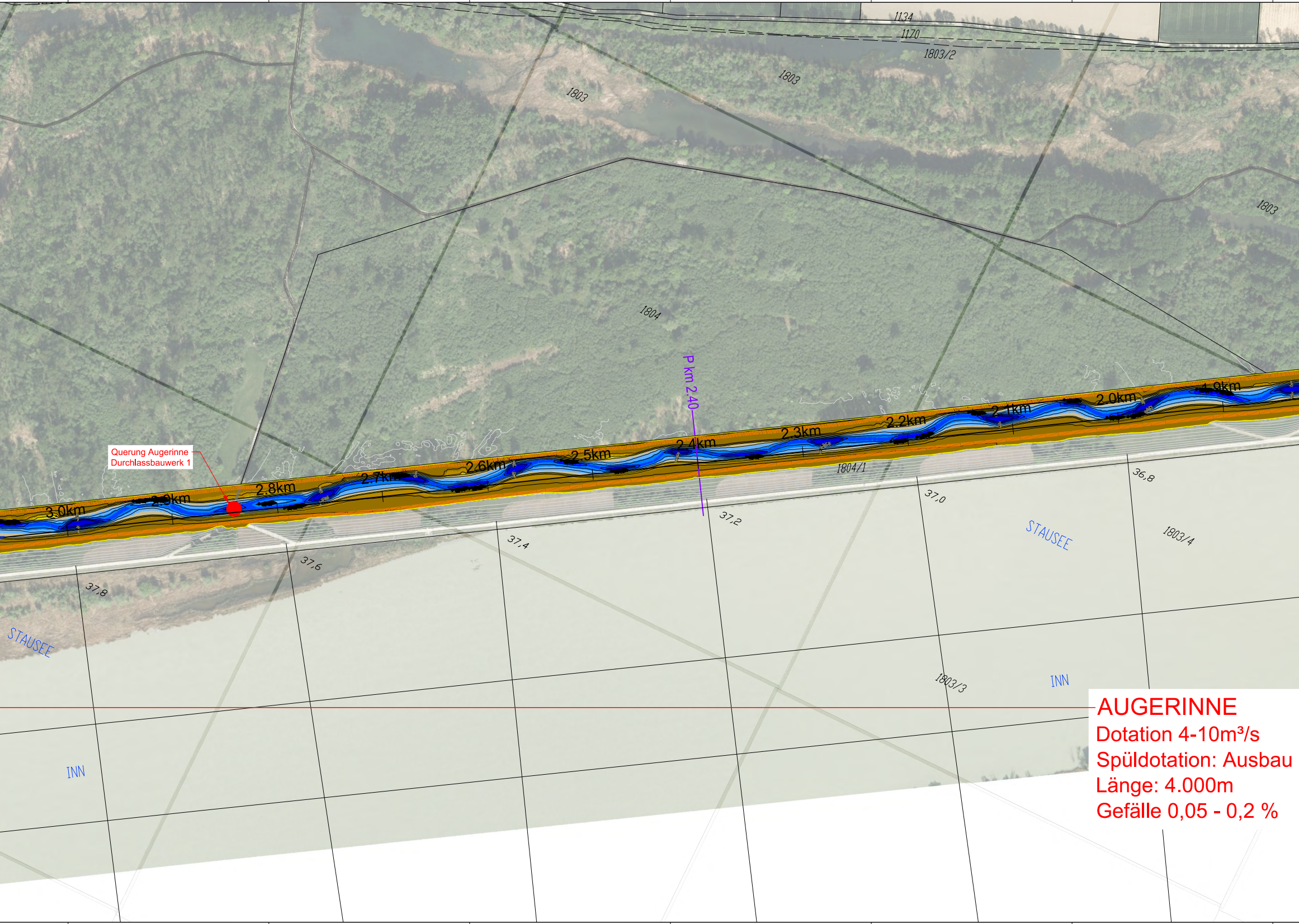
1134
1170
1803/2
1803
1803
1803
1804
P km 2.40
Querung Augerinne
Durchlassbauwerk 1
3.0km
2.9km
2.8km
2.7km
2.6km
2.5km
2.4km
2.3km
2.2km
2.1km
2.0km
1.9km
1804/1
37,8
37,6
37,4
37,2
37,0
36,8
STAUSEE
STAUSEE
1803/4
1803/3
INN
INN

AUGERINNE
Dotation 4-10m³/s
Spüldotation: Ausbau
Länge: 4.000m
Gefälle 0,05 - 0,2 %

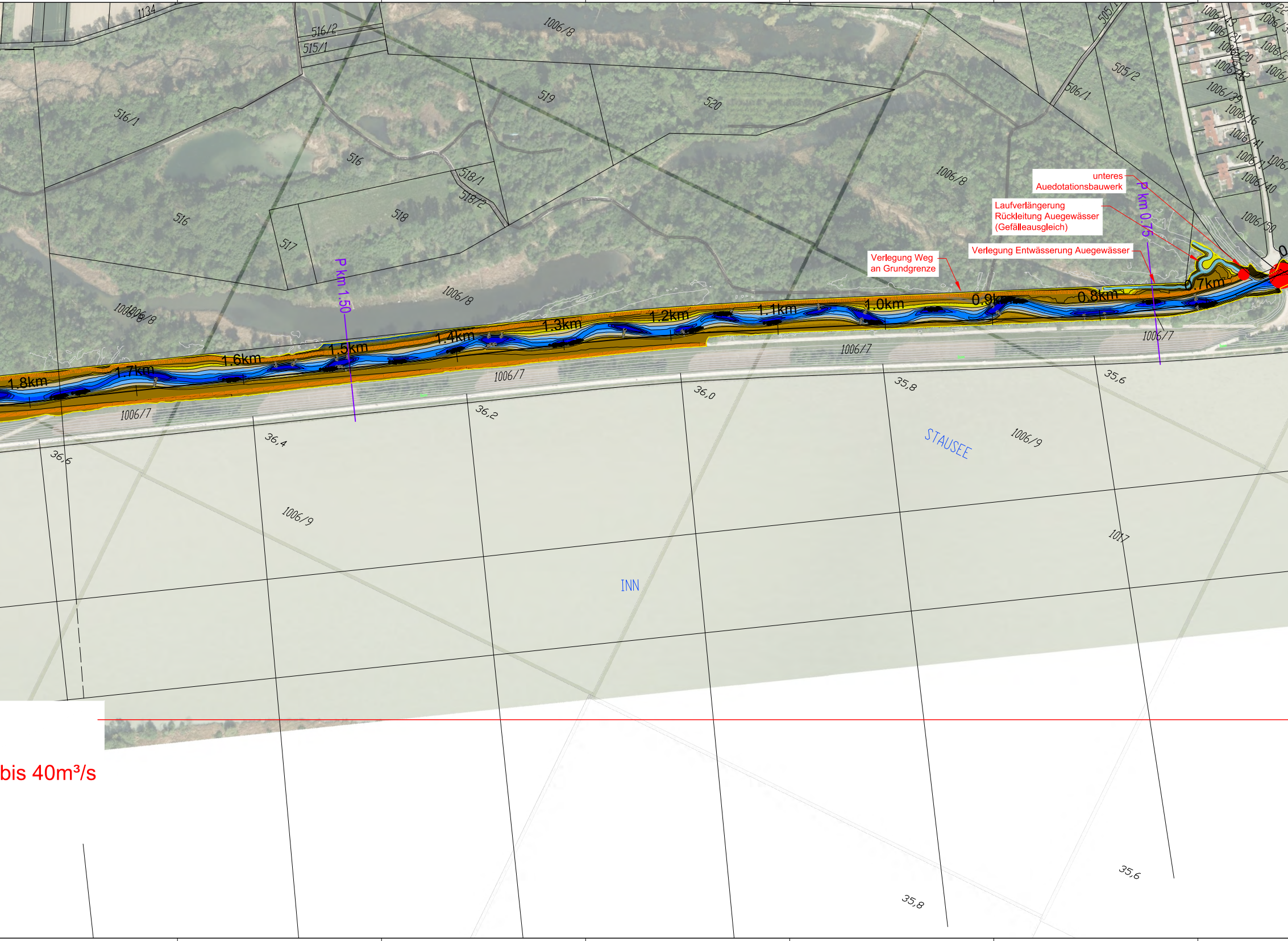
unteres Auedotationsbauwerk
Laufverlängerung Rückleitung Auegewässer (Gefälleausgleich)
Verlegung Entwässerung Auegewässer
Verlegung Weg an Grundgrenze
P km 0,75
P km 1,50
0,7km
0,8km
0,9km
1,0km
1,1km
1,2km
1,3km
1,4km
1,5km
1,6km
1,7km
1,8km
1134
516/2
515/1
516/1
516
517
518
518/1
518/2
519
520
505/2
506/1
1006/8
1006/7
1006/9
1017
36,6
36,4
36,2
36,0
35,8
35,6
STAUSEE
INN

bis 40m³/s

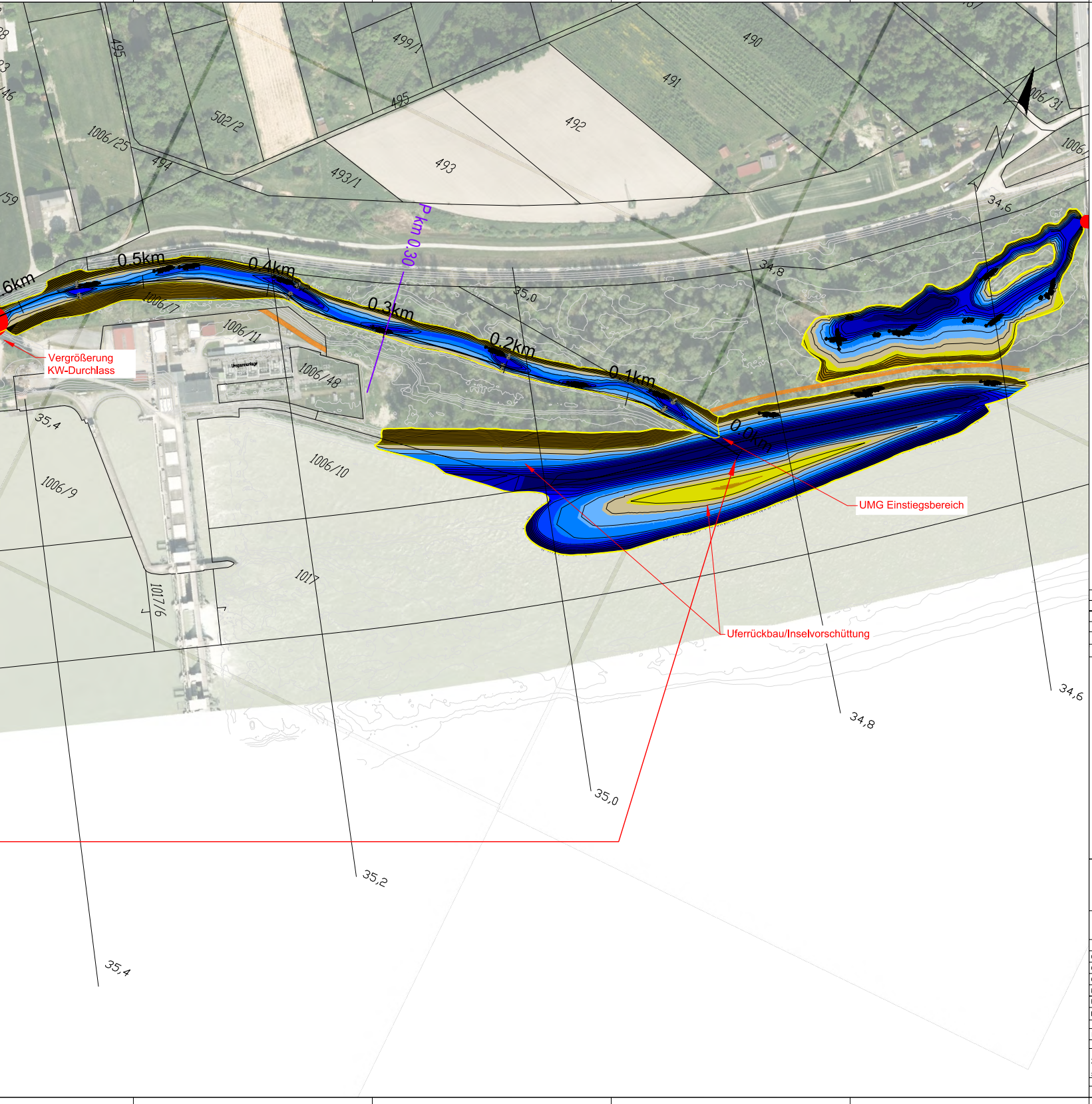
0.6km
0.5km
0.4km
0.3km
0.2km
0.1km
0.0km
P km 0,30
Vergrößerung KW-Durchlass
UMG Einstiegsbereich
Uferrückbau/Inselvorschüttung
Umspannanlage
495
499/1
490
491
492
493
493/1
494
502/2
1006/25
1006/7
1006/11
1006/48
1006/10
1006/9
1006/31
1017
1017/6
34,6
34,8
35,0
35,2
35,4

Legende

🟨	Eingriffsgrenzen Projekt - Erdbau
●	Technische Bauwerke
1,2	km Achse UMG bzw. Malchinger Bach/Sickergraben
—	Grundstücksgrenzen
—	Höhenschichtlinien Bestand 1,0 m
—	Höhenschichtlinien Projekt 0,5m
▬	Bestehende Wege
🟧	Wege neu/Aufhöhung Begleitweg
🟩	Uferwall
●	Strukturierung Maßnahmen mit Totholz, Raubäumen und Buhnen

relative Höhen zum WSP bei MQ		
[m]	[m]	
<-3	-3.0	■
-3.0	-2.5	■
-2.5	-2.0	■
-2.0	-1.5	■
-1.5	-1.0	■
-1.0	-0.5	■
-0.5	0.0	■
0.0	0.5	■
0.5	1.0	🟨
1.0	1.5	■
1.5	> 1.5	■

MASSSTAB - 1:2000

0 20 50 100 150 200m

Änd.	Datum	Name	Bemerkungen
D			
C			
B			
A			

Projekt: GEO – D&L

Planart: Genehmigungsplan

Verbund
Innwerk AG
Schulstraße 2
D-84533 Stammham

Planer:

werner consult
[illegible]

Zauner GmbH
Technisches Büro Zauner GmbH
Marktstraße 35, A-4090 Engelhartszell
ezell@ezb-fluss.at

Landschaft + Plan • Passau
Passauer Str. 21, D-94127 Neuburg a. Inn
info@landschaftundplan-passau.de

SKI GmbH+Co.KG
Lessingstraße 9
80336 München
www.ski-ing.de

Plan-Nr.: 04.03

Maßstab: 1:2.000

Innkraftwerk Egglfing-Obernberg Durchgängigkeit und Lebensraum

Genehmigungsplanung

	Datum	Name
Gez:	2019.12.12	WL
Gepr:	2019.12.12	GZ
Ges:		
KKS–gepr:		
Freigabe:		

Lageplan
UMG - Augerinne

Freigabe AHP Fachbereich:
Plangröße: 2,5m²
Maßstab: 2.000
CAD–Anwendung: CAD–3D
GS0:
GS1F0:

Fremdfirmen-Nr.: EZB-TB ZAUNER GMBH
Aufstellungsort: +
Blatt von Blätter: /

SKS: Vorzeichen S1 S2 S3 | Gliederung | Projekt-Nr. | Gliederung | Ersteller | Gliederung | Dokumenttyp Zählteil | Gliederung | Blattnummer | Gliederung | Änderungsindex | Planstatus | Planart | KKS: Vorzeichen GA G | Funktion/Bauwerk F0 F1 F2 F3 FN | Aggregat/Raum A1 A2 AN A3 | DCC(UAS): Vorzeichen

* A A A / A N N N / A A A A N / A N N N N N / N N / A A A = N N A A A N N A A N N N A & A A A N N N

* G E O ~ A 0 0 6 ~ E Z B _ 1 ~ A 0 0 0 0 4 ~ 0 0 ~ _ F E = 0 1 S H T & C L D 0 1 0