Beschriftung der Vegetationsgesellschaften

47b	Convolvulo-Eupatorietum cannabini
47c	Impatiens glandulifera-Convolv.Ges.
58.2	Callitrichetum obtusangulae, u.a.
79a	Phragmitetum communis typicum
79b	Phragmitetum communis, Ausbildung mit Phalaris
79ba	Phragmitetum communis, Ausbildung mit aufkommenden Gehölzen
79c	Phragmitetum communis, Ausbildung mit Typha latifolia
89a	Caricetum elatae, typische Ausbildung, schilfreich
89ab	Caricetum elatae (Steifseggenried). typische Ausbildung, schilfreich mit aufkommenden Gehölzen
92a	Caricetum ripariae, schilfreich
99	Carex acutiformis-Ges.
99b	Carex acutiformis-Ges., schilfreich mit Petasites hybridus
103	Phalaridetum arundinaceae
252a	Trifolio-Agrimonietum fragm., Ausbildung mit Rubus caesius, frischere Variante
254a	Atropion, Kratzbeer-Reitgrasflur mit Thalictrum lucidum

264	Salicetum albae, undifferenziert
264.1	Salicetum albae, Alnus Phase
264.1a	Salicetum albae, Alnus Phase phragmitetosum
264a	Salicetum albae phragmitetosum
264ab	Salicetum albae phragmitetosum, Ausbildung mit Petasietes hybridus
264b	Salicetum albae typicum
331	Alnetum incanae
331a	Alnetum incanae phragmitetosum
331a.1	Alnetum incanae phragmitetosum, artenreiche Ausbildung
331a.2	Alnetum incanae phragmitetosum, artenreiche Ausbildung, mit Lonicera
331a.3	Alnetum incanae phragmitetosum, Ausbildung mit Salix alba
331a.4	Alnetum incanae phragmitetosum, Ausbildung mit Petasites hybridus
331b	Alnetum incanae typicum
331b.2	Alnetum incanae typicum, Ausbildung mit Lonicera xylosteum

331b.3	Alnetum incanae typicum, Ausbildung mit Equisetum hiemale-Fazies
331b.5	Alnetum incanae typicum, Ausbildung mit Asarum
331b.6	Alnetum incanae typicum, Ausbildung mit Pulmonaria
331b.7	Alnetum incanae typicum, Ausbildung mit Brachypodium pinnatum
331c	Alnetum incanae loniceretosum SEIBERT
331c.1	Alnetum incanae loniceretosum, Ausbildung mit Grauerle
331d	Alnetum incanae caricetosum albae
401	Fichtenbestände
402a	Pappelforste
402aa	Pappelforste mit Populus x canadensis
402ab	Pappelforste mit Populus balsamifera
402b	Pflanzungen mit Esche und/oder Bergahor
402c	Pflanzungen mit Eiche
421	Verkehrsflächen, zumeist Feldwege

Vegetationseinheiten

Gewässer, Röhrichte und Riede
- Gewässer
- Zwergbinsenfluren
- Schilfröhricht
- Steif- und Uferseggenried
- Sumpfseggenried
- Innseggenried
- Rohrglanzgrasröhricht
- Rohrglanzgrasröhricht mit Grauerle
- Brunnenkressen-Röhricht
- Teichbinsenröhricht

Schlagfluren
- Schlagflur, undifferenziert
- Schlag- und Ruderalfluren

Staudenfluren
- Brennnessel-Giersch-Säume
- Nasse Hochstaudenfluren

Grünländer
- Flutrasen
- Nasswiesengesellschaft
- Glatthaferwiesen

- Halbtrockenrasen und wärmeliebende Säume
- Halbruderale Halbtrockenrasen

Sonstige Vegetationseinheiten
- Ruderalisierte Fläche
- Pionierstandort
- Landwirtschaftliche Flächen

Gebüsche
- Feuchtgebüsch
- Flächiges Gebüsch mit Grauerle
- Weidengebüsch
- Flächiges Gebüsch, undifferenziert
- Trockengebüsche

Auwälder
- Typische Silberweidenauwälder
- Silberweidenauwald, undifferenziert
- Schilf-Silberweidenauwälder
- Silberweidenauwald, Alnus Phase
- Silberweidenauwald, Sukzessionsstadium
- Silberpappelsukzession auf Rohboden
- Trockener Grauerlenauwald
- Typischer Grauerlenauwald
- Schilf-Grauerlenauwald
- Sonstige gewässerbegleitende Wälder

Wälder der Terrassenkante
- Eichenreiche Wälder der Terrassenstufen

Pflanzungen, Forste
- Fichten
- Pappeln und sonstige Pflanzungen
- Pappeln und sonstige Pflanzungen mit Grauerle

Sonstiges
- Wirkungsbereich Grundwasserschwankungen durch Umgehungsgewässer
- Engeres Untersuchungsgebiet
- Weiteres Untersuchungsgebiet
- 48,2 Flusskilometer Inn

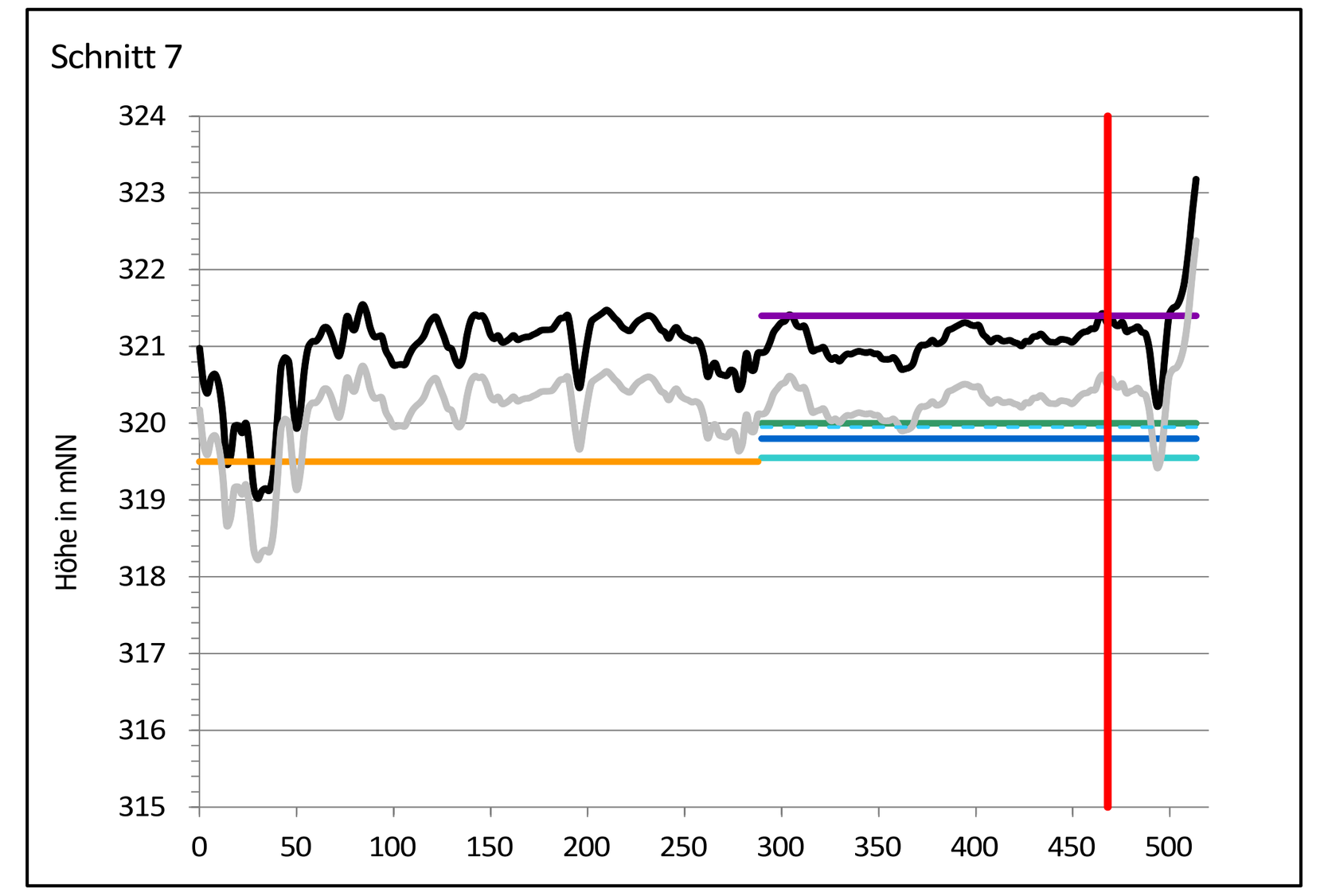

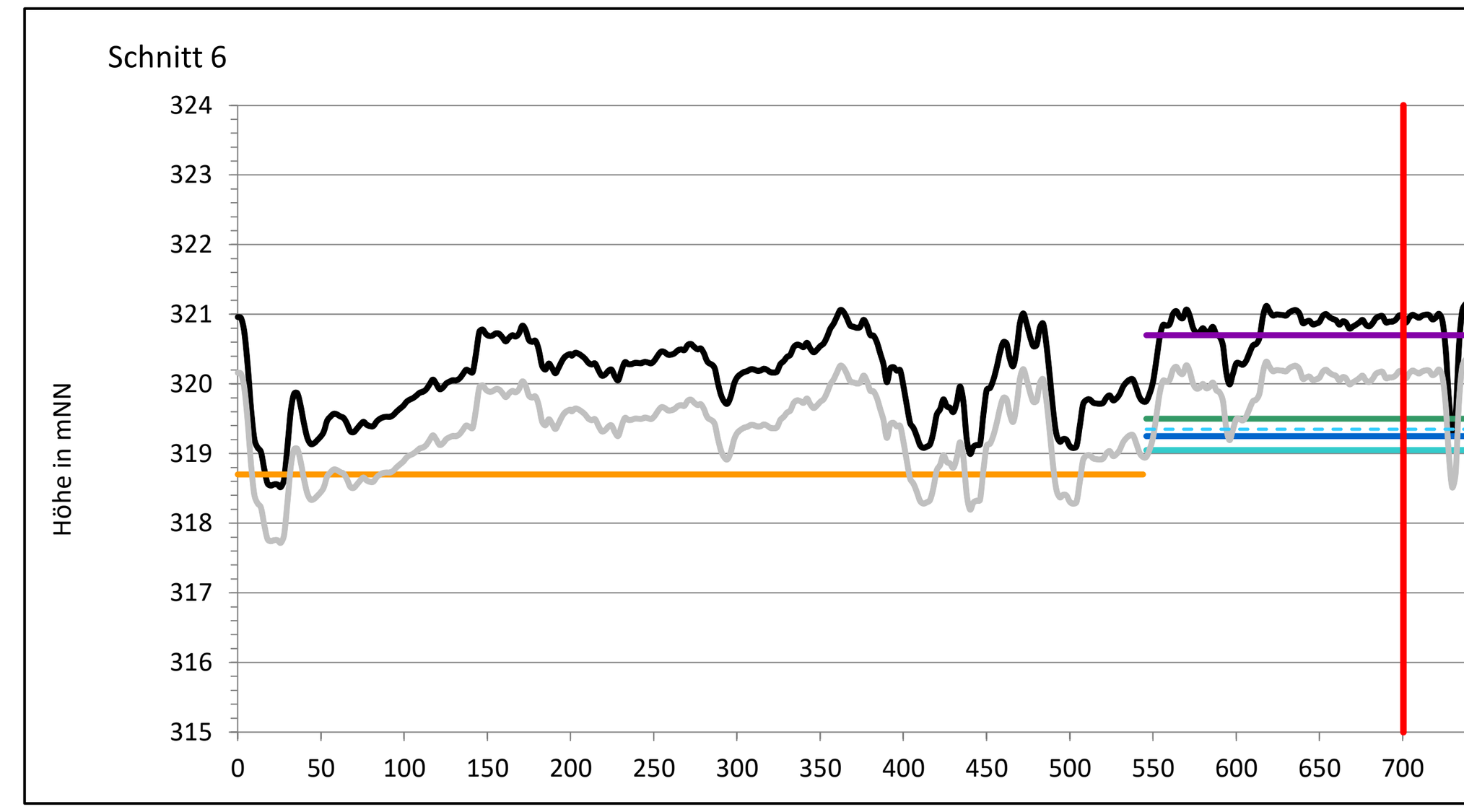

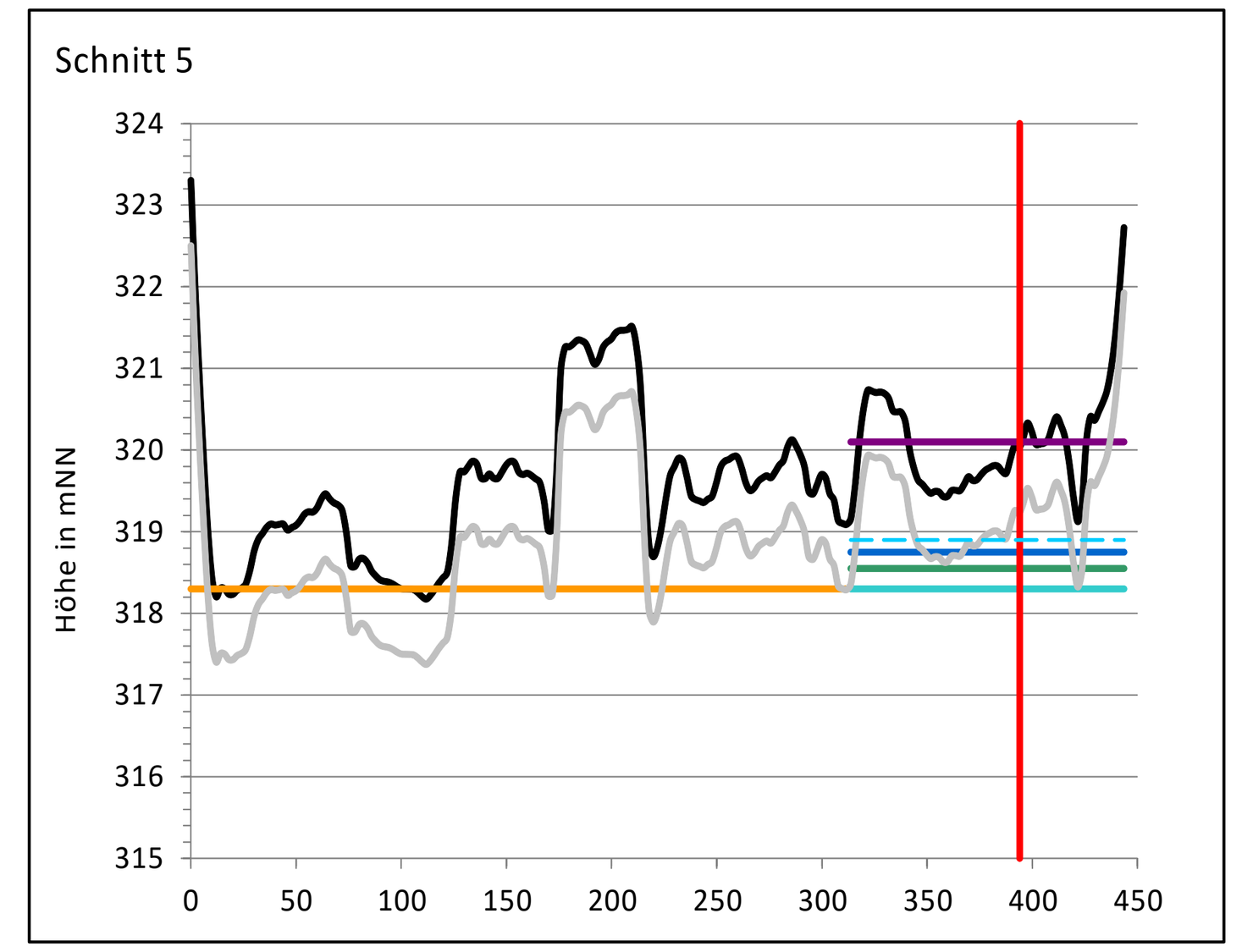

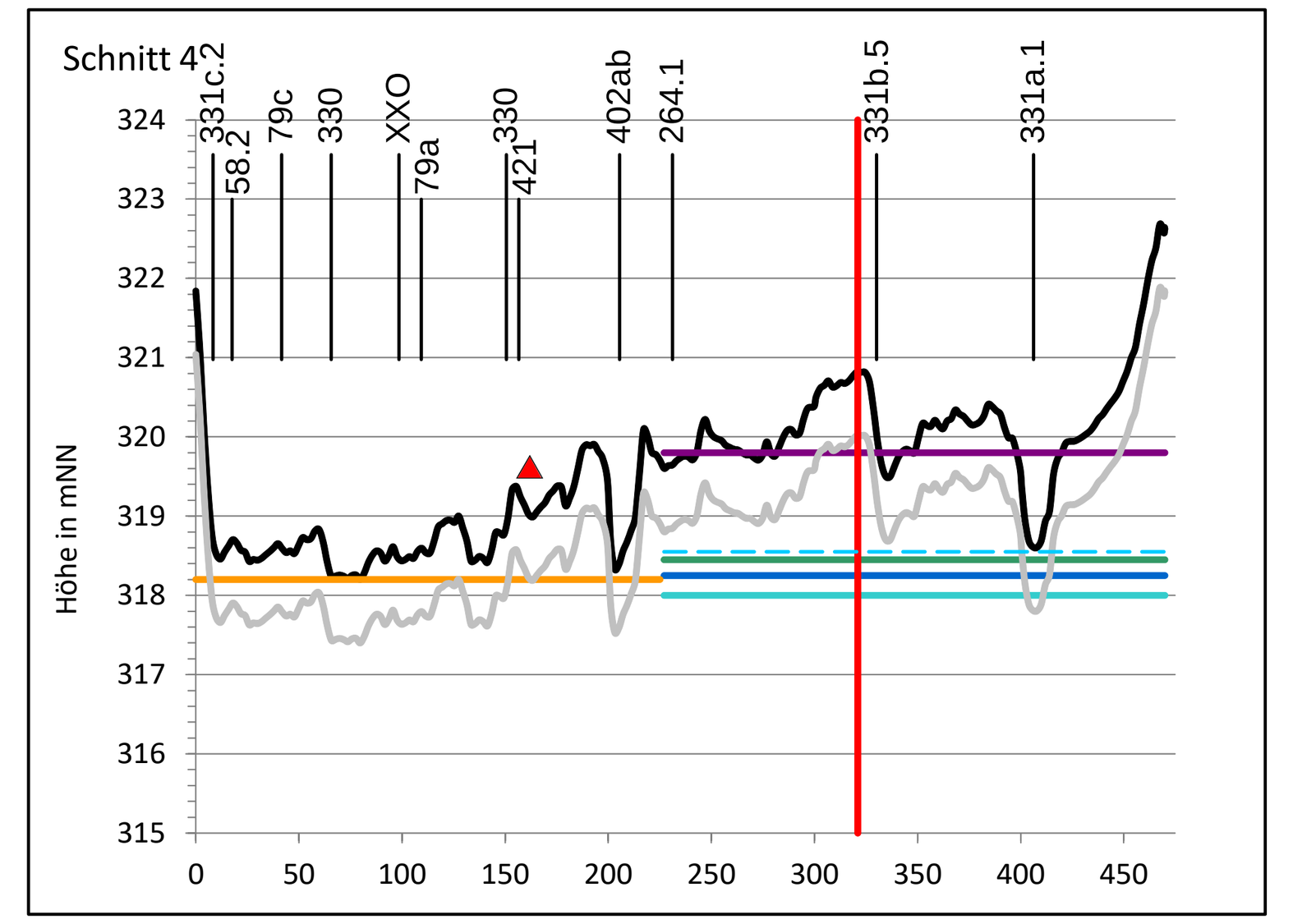

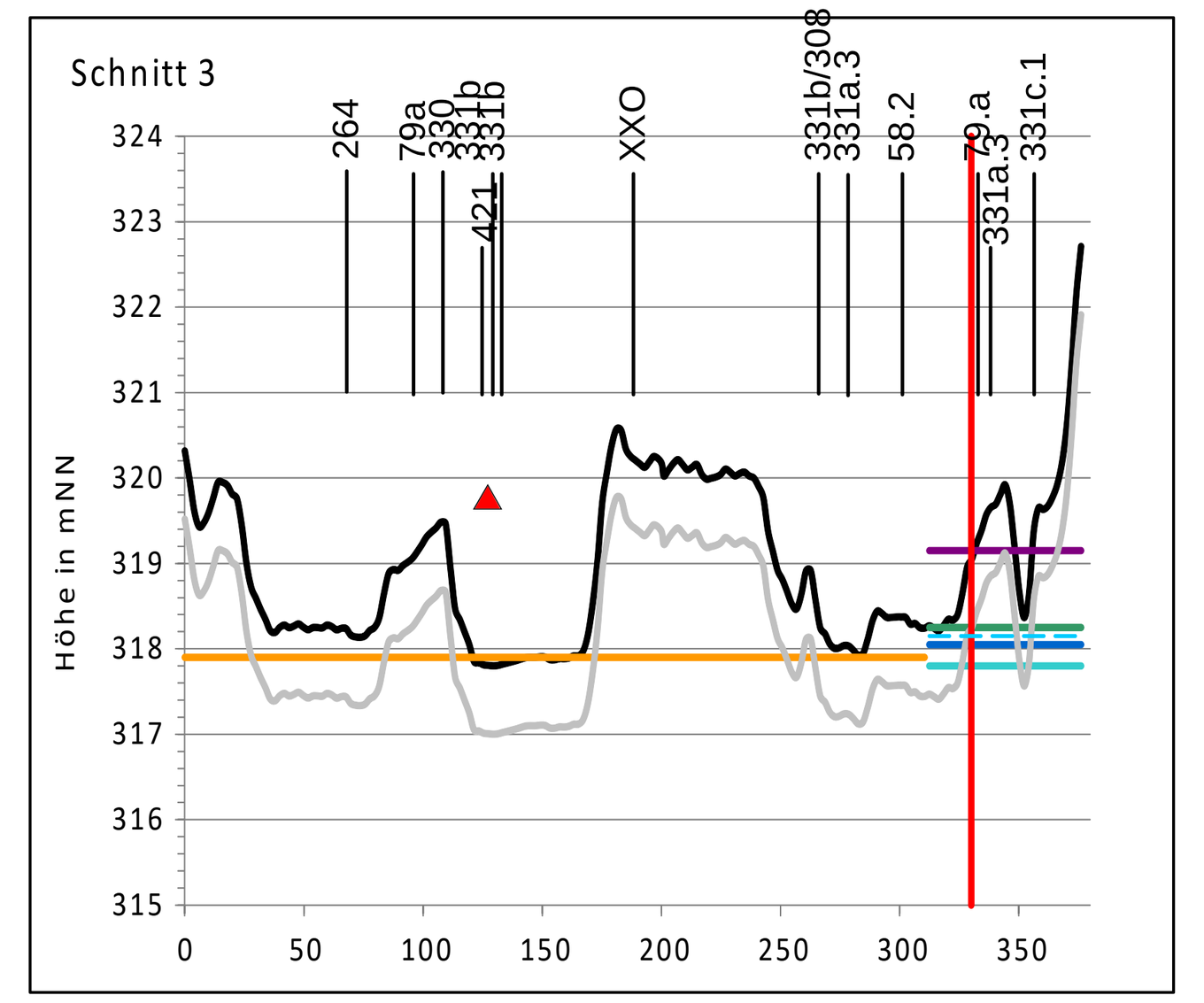

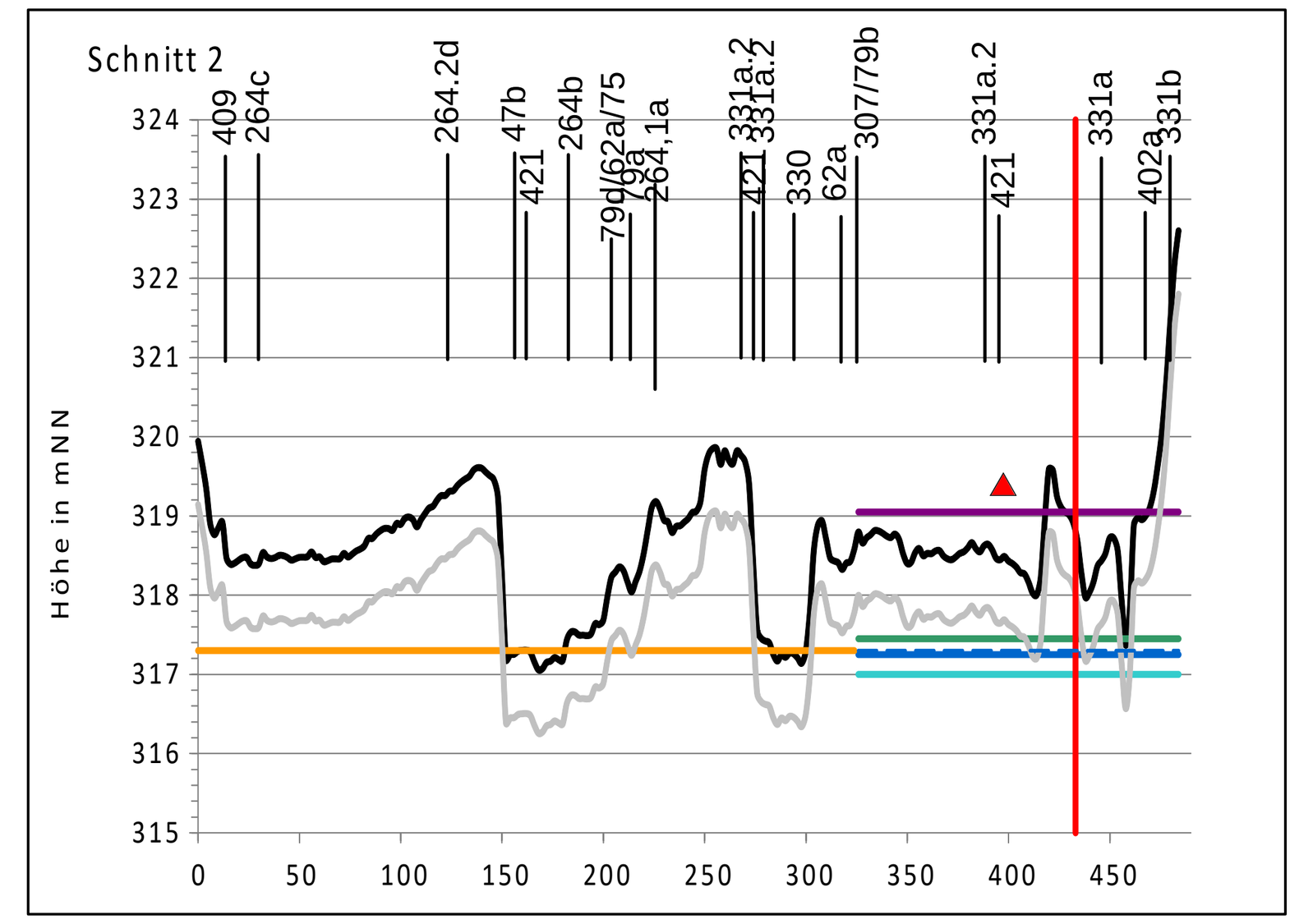

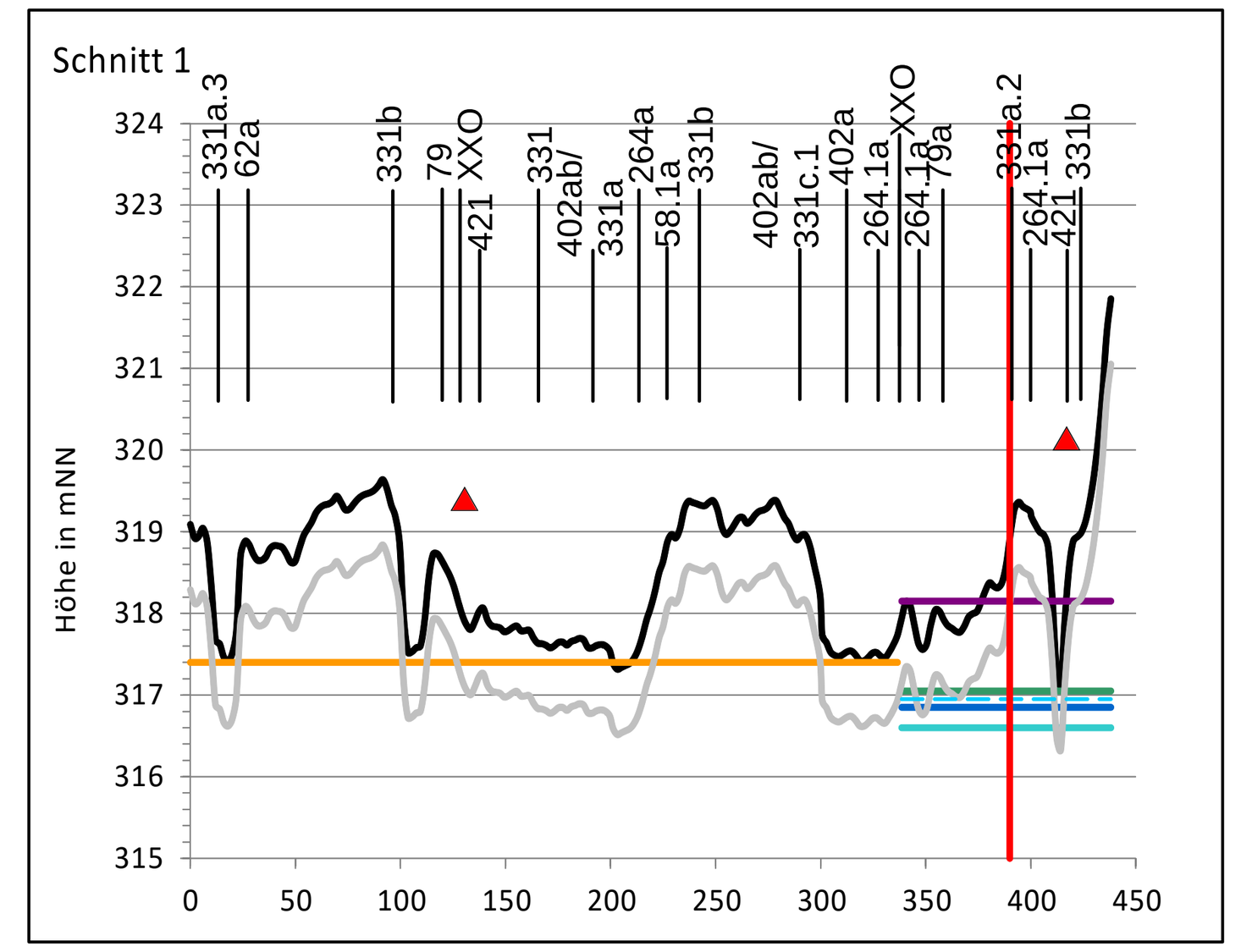

- Eingriffsgrenze Umgehungsgewässer
- Geländehöhe
- Effektiver Wurzelraum
- WSP Spüldotation-2d-Berechung 07.2018 (40m³/s)
- WSP Q330 (10m³/s)
- WSP MQ (7m³/s)
- WSP Q30 (4m³/s)
- WSP Bestand Sickergraben/Malchinger
- Wasserstand Altwasser
- Wege

Plangrundlage: Koordinatensystem: Deutschland DHDN-Gauss-Krüger Zone 4 (EPSG: 31468)
Orthophotos aus Befliegung 2018

Änd.	Datum	Name	Bemerkungen
D			
C			
B			
A			

Projekt: | Planart: Bestandsplan

Verbund
Innwerk AG
Schulstraße 2
D-84533 Stammham

Planer:
werner consult
Ziviltechnikergesellschaft m.b.H.
Leithastraße 10, A-1200 Wien
wien@wernerconsult.at

Zauner GmbH
Technisches Büro Zauner GmbH
Marktstraße 35, A-4090 Engelhartszell
ezell@ezb-fluss.at

Landschaft + Plan • Passau
Passauer Str. 21, D-94127 Neuburg a. Inn
info@landschaftundplan-passau.de

Plan-Nr.: 15.01.05

Maßstab: 1:5.000

Innkraftwerk Egglfing-Obernberg
Durchgängigkeit und Lebensraum
Umgehungsgewässer

Umweltverträglichkeitsstudie
Vegetation und Grundwasserverhältnisse

	Datum	Name
Gez:	16.12.2019	Baumholzer
Gepr:	16.12.2019	Herrmann
Ges:	16.12.2019	Herrmann
KKS-gepr:		
Freigabe:		

Freigabe AHP Fachbereich: | Plangröße: | Maßstab: | CAD-Anwendung: | GSO: | GS1FO:

*GEO~A006~LAPP1~A00052~00~_FE=01SHT &CLD010