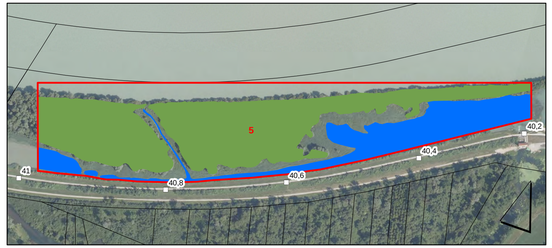

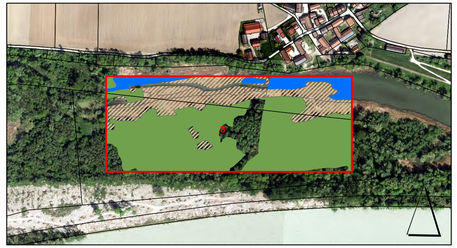

Lebensraumtypen nach Anhang I der FFH-Richtlinie

Offenland-Lebensraumtypen

Lebensraumtypen (im Standard-Datenbogen genannt)

- 3150 Natürliche eutrophe Seen mit einer Vegetation des Magnopotamions oder Hydrocharitions
- 3260 Flüsse der planaren bis montanen Stufe mit Vegetation des Ranunculion fluitantis und des Callitricho-Batrachion
- 6210 Naturnahe Kalk-Trockenrasen und deren Verbuschungsstadien (Festuco-Brometalia)
- 6510 Magere Flachland-Mähwiesen (Alopecurus pratensis, Sanguisorba officinalis)

Wald-Lebensraumtypen

Lebensraumtypen (im Standard-Datenbogen genannt)

- 91E0* Auenwälder mit Silberweide, Erle und Esche

* prioritärer FFH-Lebensraumtyp

Lebensraumtypen (nicht im Standard-Datenbogen genannt)

- 9170 Labkraut-Eichen-Hainbuchenwald

Sonstige Lebensräume mit Bedeutung für die Erhaltungsziele des FFH- und SPA-Gebiets

- Sonstige artenreiche Grünländer und wärmeliebende Säume
- Sonstige Röhrichte und Großseggenrieder

Sonstiges

- 48,2 Flusskilometer Inn
- 1 Untersuchungsfenster mit Nummer

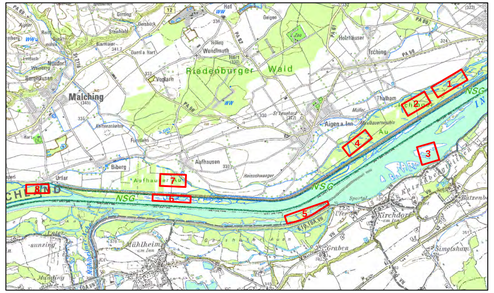

Plangrundlage:

D			
C			
B			
A			
Änd.	Datum	Name	Bemerkungen:
Projekt:			Planart: Bestandsplan

Planer:

Verbund
Innwerk AG
Schulstraße 2
D-84533 Stammham

Landschaft + Plan • Passau
Passauer Str. 21, D-94127 Neuburg a. Inn
info@landschaftundplan-passau.de

Plan-Nr.: 26.4

Innkraftwerk Egglfing-Obernberg
Weiterbetrieb

Maßstab: 1:5.000

	Datum	Name
Gez:	09.01.2020	Haiser
Gegr:	09.01.2020	Hermann
Geo:	09.01.2020	Hermann
KKS-gepr:		
Freigabe:		

FFH-/ SPA-Verträglichkeitsuntersuchung
für das FFH-Gebiet DE 7744-371 Salzach und Unterer Inn und das SPA-Gebiet DE 7744-471 Salzach und Inn

Bestand LRT nach Anh. I FFH-RL in Detailfenstern

Freigabe AHP Fachbereich: | Plangröße: | Maßstab: | CAD-Anwendung: | CSO: | CS1FD:

Freiraum-Nr. | Aufstellungsort | Bet. ws Größe

| KKS | | |