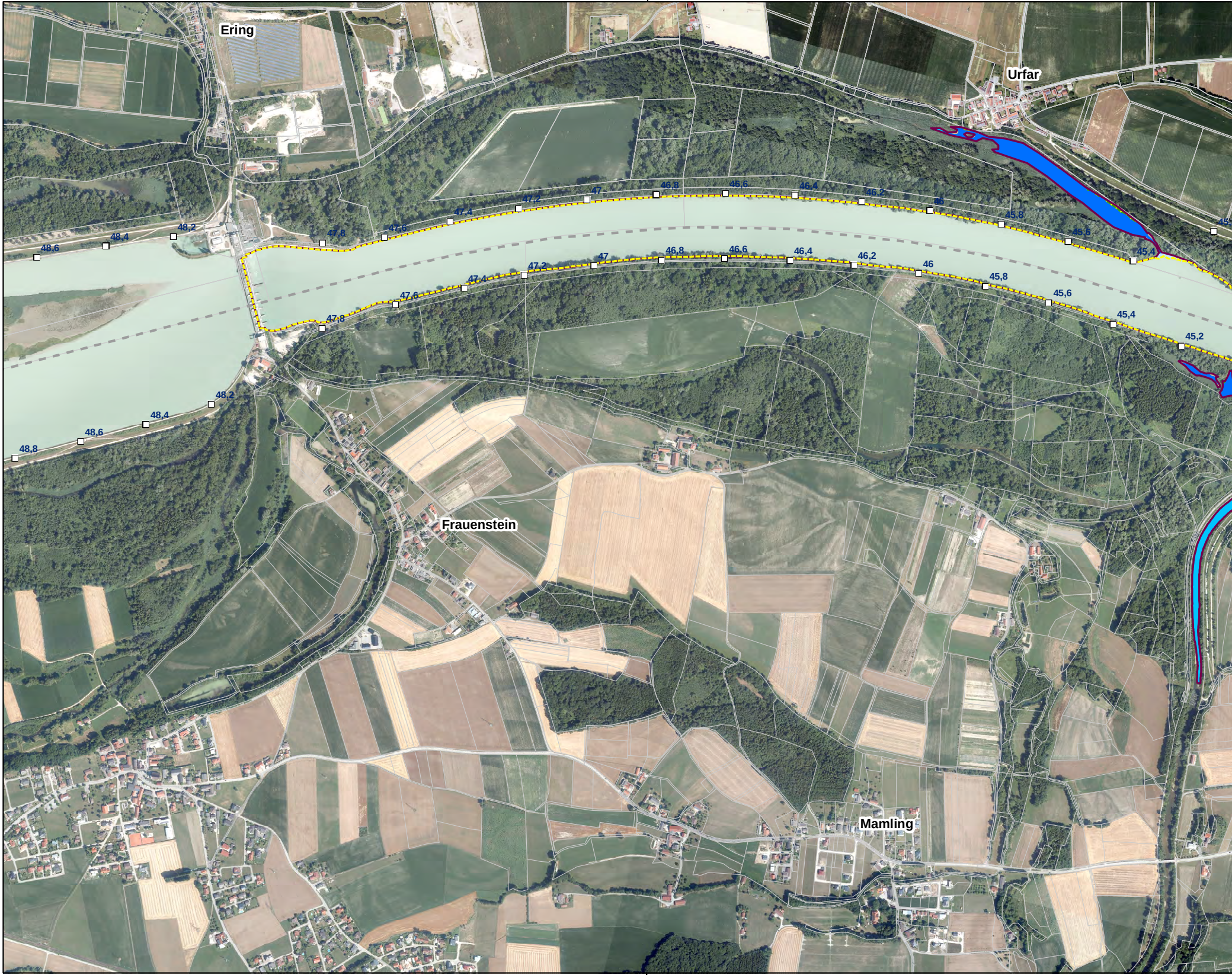
Ering
Urfar
48,6
48,4
48,2
47,8
47,6
47,4
47,2
47
46,8
46,6
46,4
46,2
46
45,8
45,6
45,4
47,8
47,6
47,4
47,2
47
46,8
46,6
46,4
46,2
46
45,8
45,6
45,4
45,2
48,2
48,4
48,6
48,8
Frauenstein
Mamling

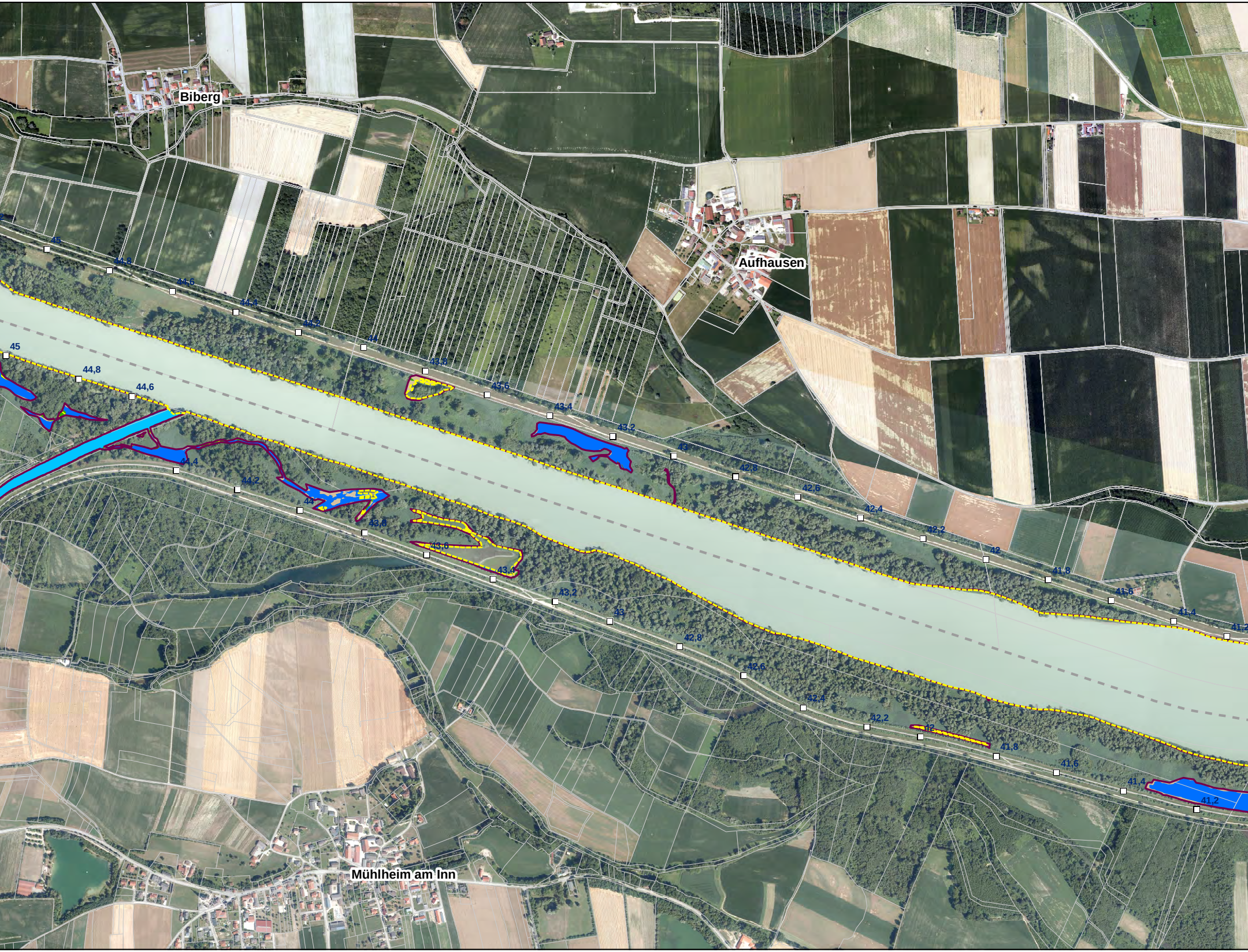
Biberg
Aufhausen
Mühlheim am Inn
45
44,8
44,6
44,4
44,2
44
43,8
43,6
43,4
43,2
43
42,8
42,6
42,4
42,2
42
41,8
41,6
41,4
41,2
45
44,8
44,6
44,4
44,2
44
43,8
43,6
43,4
43,2
43
42,8
42,6
42,4
42,2
42
41,8
41,6
41,4
41,2

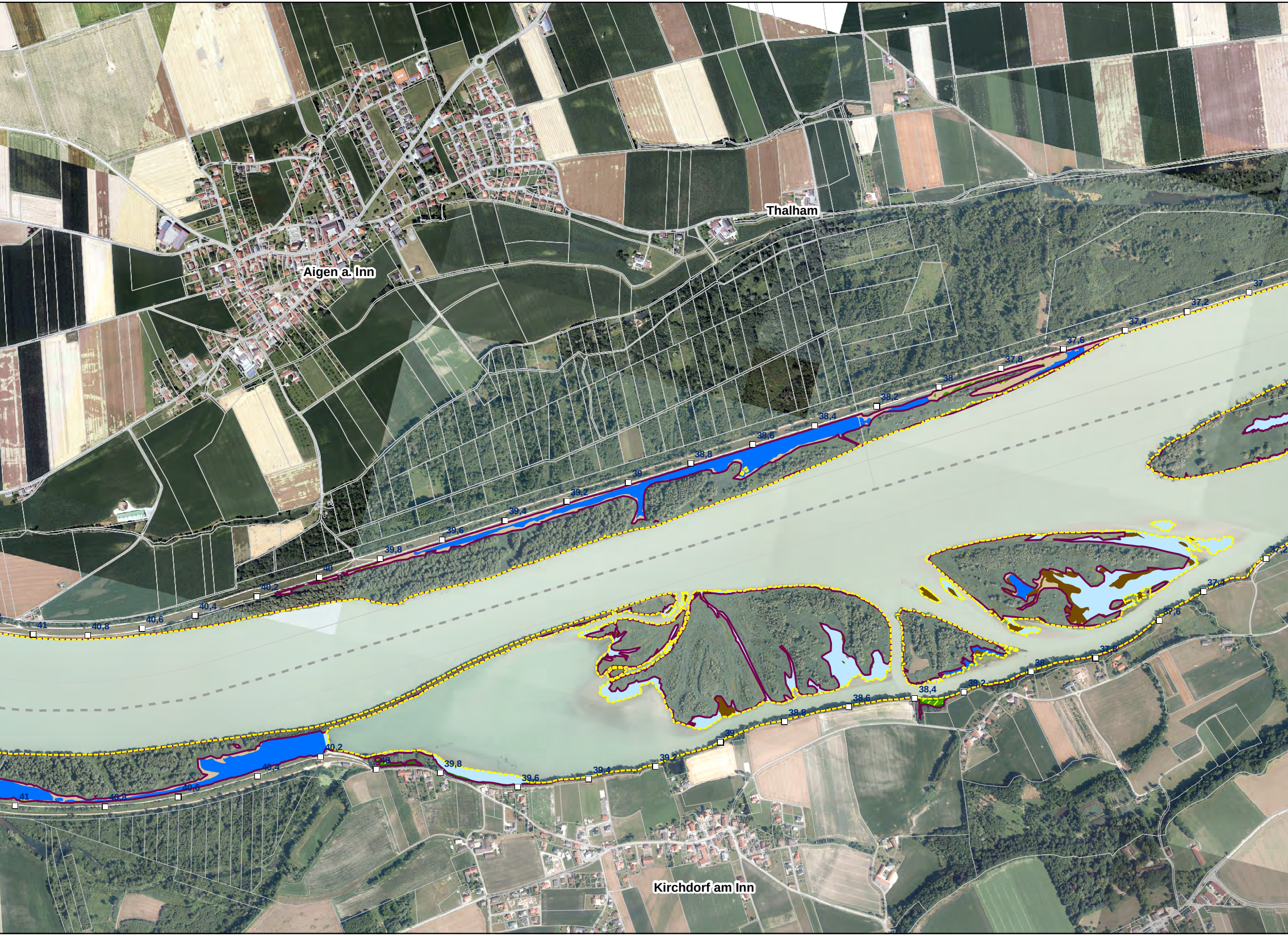
Thalham
Aigen a. Inn
Kirchdorf am Inn
37
37,2
37,4
37,6
37,8
38
38,2
38,4
38,6
38,8
39
39,2
39,4
39,6
39,8
40
40,2
40,4
40,6
40,8
41
37,2
37,4
37,6
37,8
38
38,2
38,4
38,6
38,8
39
39,2
39,4
39,6
39,8
40
40,2
40,4
40,6
40,8
41

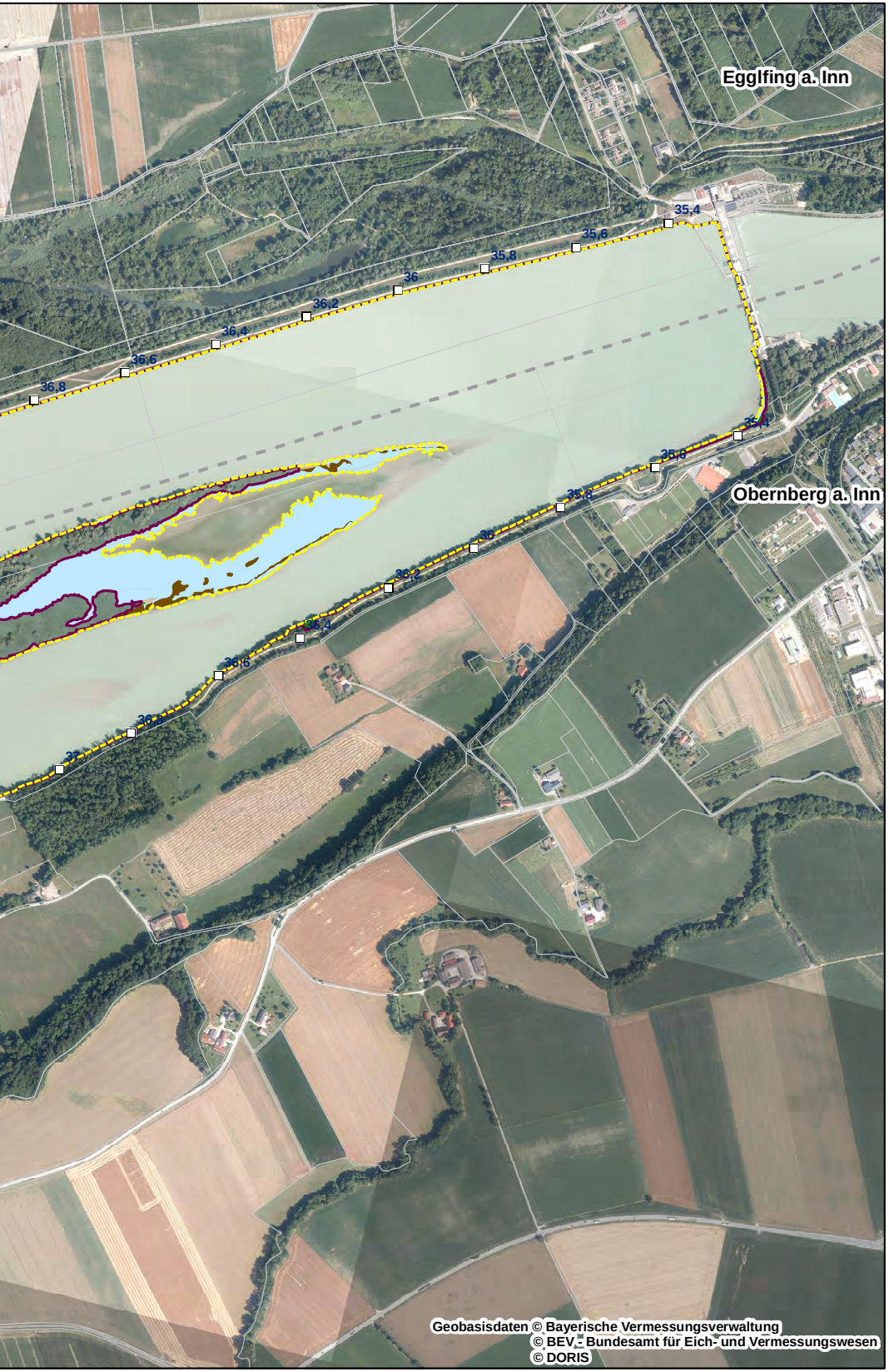
Egglfing a. Inn
Obernberg a. Inn
35,4
35,6
35,8
36
36,2
36,4
36,6
36,8
35,4
35,6
35,8
36
36,2
36,4
36,6
36,8
37

Geobasisdaten © Bayerische Vermessungsverwaltung
© BEV - Bundesamt für Eich- und Vermessungswesen
© DORIS

Lebensräume

Gewässer

🟦 Inn
🟦 Fließgewässer (seitl. Nebenflüsse/-bäche des Inns)
🟦 Stillgewässerzonen
🟫 Sand- und Schlickbänke
🟦 Gräben im Dammhinterland (mindestens z.T. wasserführend)

Röhrichte und Seggenrieder

🟫 Röhrichte und Großseggenrieder

Säume und Ruderalfluren

🟨 (Ufer-)Säume, Ruderal- u. Staudenfluren

Wälder und Gehölzstrukturen

▨ Weichholzauen, vorrangig von Silber-Weiden geprägte Bestände
▧ Weichholzauen, vorrangig von (Grau-)Erlen/Eschen geprägte Bestände
🟩 Hartholzauen
🟩 Gebüsche und Hecken
🟩 Sonstige Wälder bzw. Forste

Grünland

🟩 Artenärmere bis mäßig artenreiche Grünlandbereiche
▩ Artenreichere Grünlandbereiche/wärmeliebende Säume

Intensive, landwirtschaftlich genutzte Flächen

🟨 Äcker

Vegetationsfreie/-arme Standorte

⬜ Vegetationsarme/-freie Flächen
⬛ Infrastruktur (Siedlung, Straßen, Wege, ...)

Anschlagslinien

Quelle: Aquasoli, August 2018, nachträgliche Anpassung in einzelnen Bereichen durch Landschaft + Plan Passau gemäß aktuellem DGM, MQ (Bestand, -0,25m)

Ist-Wasserstand am Inn

☐ MQ

Prognose-Wasserstand am Inn

☐ MQ bei einer Absenkung um 0,25 m (MQ -0,25 m)

Sonstiges

□ 45 Flusskilometrierung
- - - - Staatsgrenze
☐ Flurgrenzen

Plangrundlage: Koordinatensystem: Deutschland DHDN-Gauss-Krüger Zone 4 (EPSG: 31468)
Orthophotos Deutschland aus Befliegung 2016, Orthophotos Österreich aus Befliegung 2017

D			
C			
B			
A			
Änd.	Datum	Name	Bemerkungen

Planart: Bestandsplan

Verbund

Innwerk AG
Schulstraße 2
D-84533 Stammham

Planer:

Landschaft + Plan • Passau
Passauer Str. 21, D-94127 Neuburg a. Inn
info@landschaftundplan-passau.de

Landschaft + Plan Passau

Plan-Nr.: 28.25

Maßstab: 1:10.000

Innkraftwerk Egglfing-Obernberg
Weiterbetrieb

	Datum	Name
Gez:	22.01.2020	Halser
Gepr:	22.01.2020	Herrmann
Ges:	22.01.2020	Herrmann
KKS-gepr:		
Freigabe:		

Gutachten naturschutzfachlich optimierter Wehrbetrieb

Betroffene Lebensräume bei Absenkung MQ -0,25 m

Freigabe AHP Fachbereich: | Plangröße: | Maßstab: | CAD-Anwendung: | GSO: | GS1FO:

Fremdfirmen-Nr.																														Aufstellungsort													Blatt von Blätter						
																														+															/				
SKS					Projekt-Nr.					Ersteller						Zählteil													KKS														DCC(UAS)						
																														GA	Funktion/Bauwerk						Aggregat/Raum												
Vorzeichen	S1	S2	S3	Gliederung					Gliederung						Gliederung	Dokumenttyp						Gliederung	Blattnummer		Gliederung	Änderungsindex	Planstatus	Planart	Vorzeichen	G	FO	F1	F2	F3	FN		A1	A2	AN			A3	Vorzeichen						
*	A	A	A	/	A	N	N	N	/	A	A	A	A	N	/	A	N	N	N	N	N	/	N	N	/	A	A	A	=	N	N	A	A	A	N	N	A	A	N	N	N	A	&	A	A	A	N	N	N
*				~					~						~							~			~				=														&						