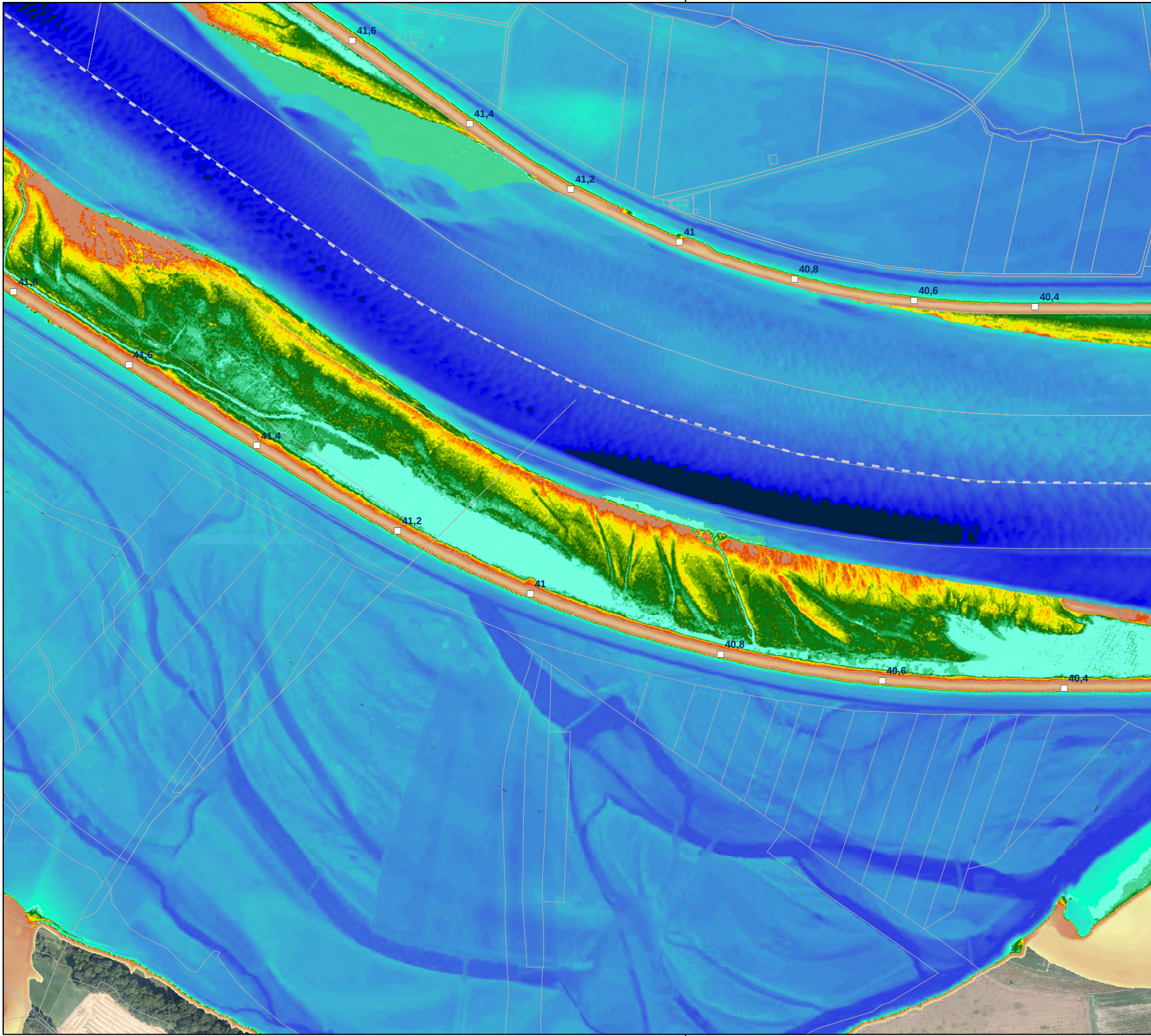
41,6
41,4
41,2
41
40,8
40,6
40,4
41,8
41,6
41,4
41,2
41
40,8
40,6
40,4

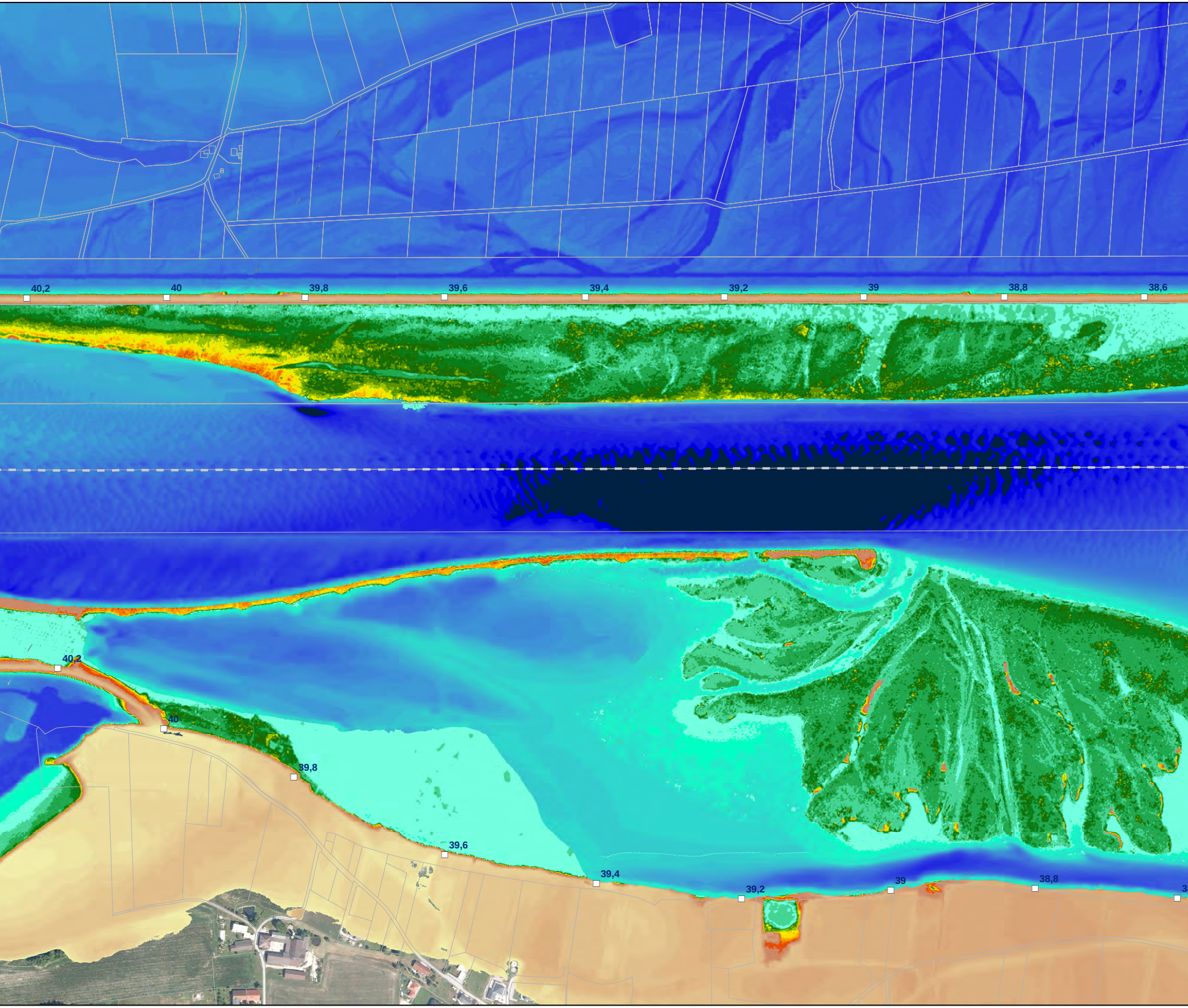
40,2
40
39,8
39,6
39,4
39,2
39
38,8
38,6
40,2
40
39,8
39,6
39,4
39,2
39
38,8
3

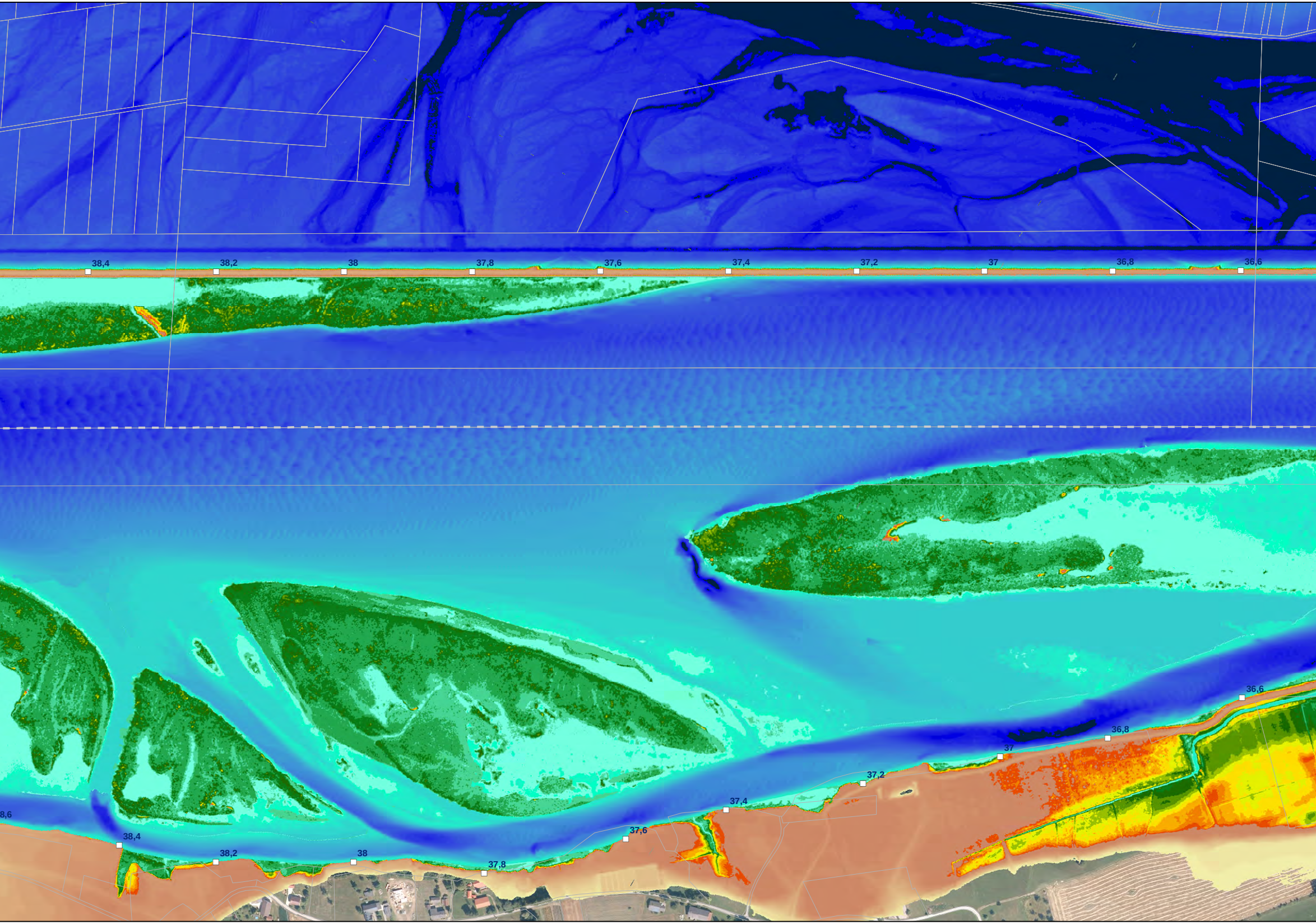
38,4
38,2
38
37,8
37,6
37,4
37,2
37
36,8
36,6
8,6
38,4
38,2
38
37,8
37,6
37,4
37,2
37
36,8
36,6

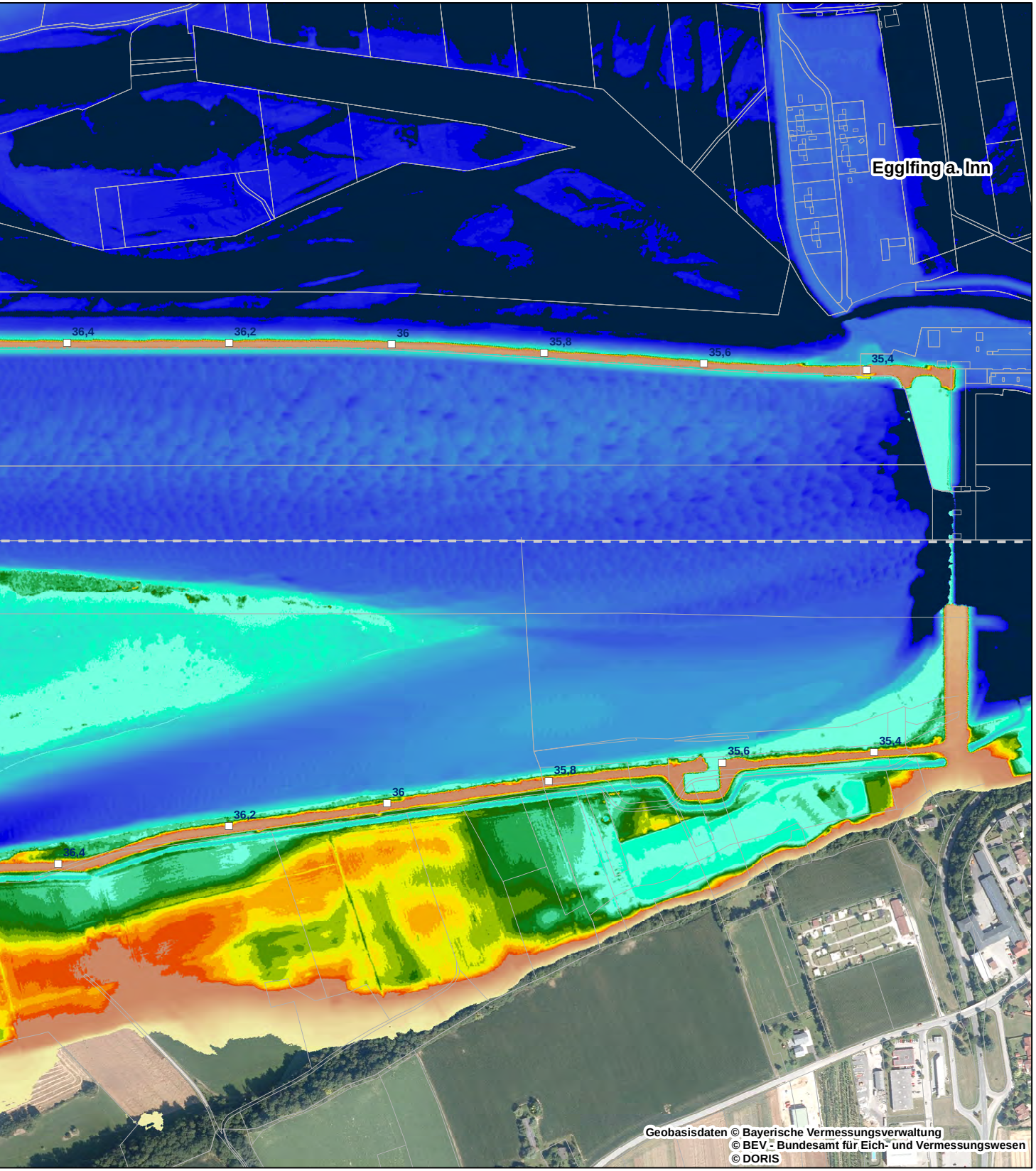
Egglfing a. Inn
36,4
36,2
36
35,8
35,6
35,4
35,4
35,6
35,8
36
36,2
36,4

Geobasisdaten © Bayerische Vermessungsverwaltung
© BEV - Bundesamt für Eich- und Vermessungswesen
© DORIS

Digitales Geländemodell

Höhe ü. NN (Altes Bayerisches Höhensystem)

Datengrundlagen:
Inn: Peilungen Verbund 2018
Inseln: Airborne-Laser-Bathymetrieflug v. 25.07.2018 (Grüner Laser)
Auen: Airborne-Laserscanning (Befliegung Oberösterreich 2015)

■ 310,5 - 319
■ 319,01 - 319,25
■ 319,26 - 319,5
■ 319,51 - 319,75
■ 319,76 - 320
■ 320,01 - 320,25
■ 320,26 - 320,5
■ 320,51 - 320,75
■ 320,76 - 321
■ 321,01 - 321,25
■ 321,26 - 321,5
■ 321,51 - 321,75
■ 321,76 - 322
■ 322,01 - 322,25
■ 322,26 - 322,5
■ 322,51 - 322,75
■ 322,76 - 323
■ 323,01 - 323,25
■ 323,26 - 323,5

■ 323,51 - 323,75
■ 323,76 - 324
■ 324,01 - 324,25
■ 324,26 - 324,5
■ 324,51 - 324,75
■ 324,76 - 325
■ 325,01 - 325,25
■ 325,26 - 325,5
■ 325,51 - 325,75
■ 325,76 - 325,8
■ 325,81 - 325,9
■ 325,91 - 326
■ 326,01 - 326,1
■ 326,11 - 326,2
■ 326,21 - 326,3
■ 326,31 - 326,4
■ 326,41 - 326,5
■ 326,51 - 326,6
■ 326,61 - 326,7

Sonstiges

□ 45 Flusskilometrierung
- - - - Staatsgrenze
□ Flurgrenzen

326,71 - 326,8
326,81 - 326,9
326,91 - 327
327,01 - 327,28
327,29 - 327,5
327,51 - 327,75
327,76 - 328
328,01 - 328,25
328,26 - 328,5
328,51 - 328,75
328,76 - 329
329,01 - 329,25
329,26 - 329,5
329,51 - 329,75
329,76 - 330
330,01 - 330,25
330,26 - 330,5
330,51 - 330,75
330,76 - 331

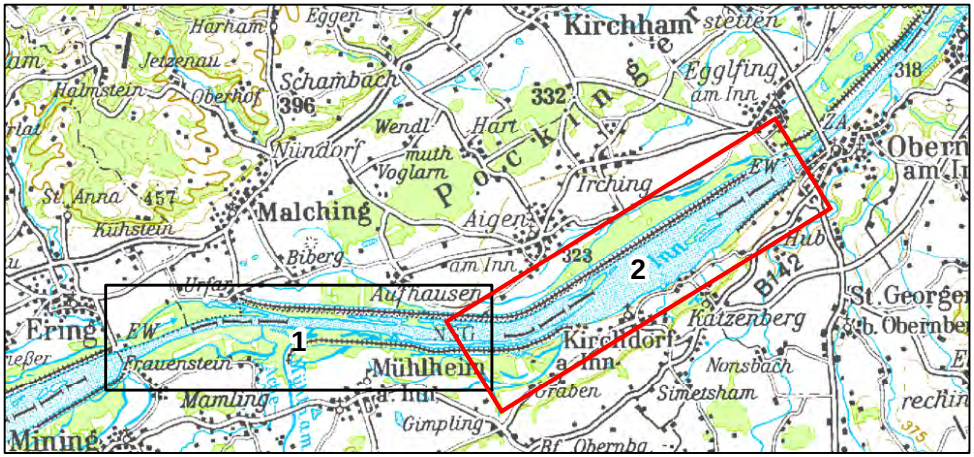
Harham
Eggen
Kirchham
stetten
Jetzenau
Schambach
Egglfing am Inn
Halmstein
Oberhof
396
332
318
Wendl
Hart
Nündorf
muth
Voglarn
Pockinger
Obernberg am Inn
St. Anna
457
Irching
Malching
Kühstein
Aigen
Biberg
am Inn
323
Hub
2
Urfar
Aufhausen
Inn
B142
St. Georgen b. Obernberg
Ering
EW
Katzenberg
Kirchdorf a. Inn
1
Frauenstein
Mühlheim a. Inn
Nonsbach
Mamling
Graben
Simetsham
Gimpling
Mining
Bf. Obernberg
375

Plangrundlage: Koordinatensystem: Deutschland DHDN-Gauss-Krüger Zone 4 (EPSG: 31468)
Orthophotos Deutschland aus Befliegung 2016, Orthophotos Österreich aus Befliegung 2017

Änd.	Datum	Name	Bemerkungen
D			
C			
B			
A			

Planart: Bestandsplan

Verbund
Innwerk AG
Schulstraße 2
D-84533 Stammham

Planer:
Landschaft + Plan • Passau
Passauer Str. 21, D-94127 Neuburg a. Inn
info@landschaftundplan-passau.de

Plan-Nr.: 28. 2

Maßstab: 1:5.000

Innkraftwerk Egglfing-Obernberg
Weiterbetrieb

	Datum	Name
Gez:	14.01.2020	Weismeier
Gepr:	14.01.2020	Herrmann
Ges:	14.01.2020	Herrmann
KKS–gepr:		
Freigabe:		

Gutachten naturschutzfachlich optimierter Wehrbetrieb

DGM für gesamten Stauraum - Blatt 2

Freigabe AHP Fachbereich: | Plangröße: | Maßstab: | CAD–Anwendung: | GSO: | GS1FO:

Fremdfirmen–Nr. | Aufstellungsort | Blatt von Blätter

SKS: Vorzeichen, S1, S2, S3 | Gliederung | Projekt–Nr. | Gliederung | Ersteller | Gliederung | Dokumenttyp | Zählteil | Gliederung | Blattnummer | Gliederung | Änderungsindex | Planstatus | Planart | KKS: Vorzeichen, GA: G, Funktion/Bauwerk: F0, F1, F2, F3, FN, Aggregat/Raum: A1, A2, AN, A3 | DCC(UAS): Vorzeichen

* A A A / A N N N / A A A A N / A N N N N N / N N / A A A = N N A A A N N A A N N N A & A A A N N N
* ~ ~ ~ ~ ~ = &