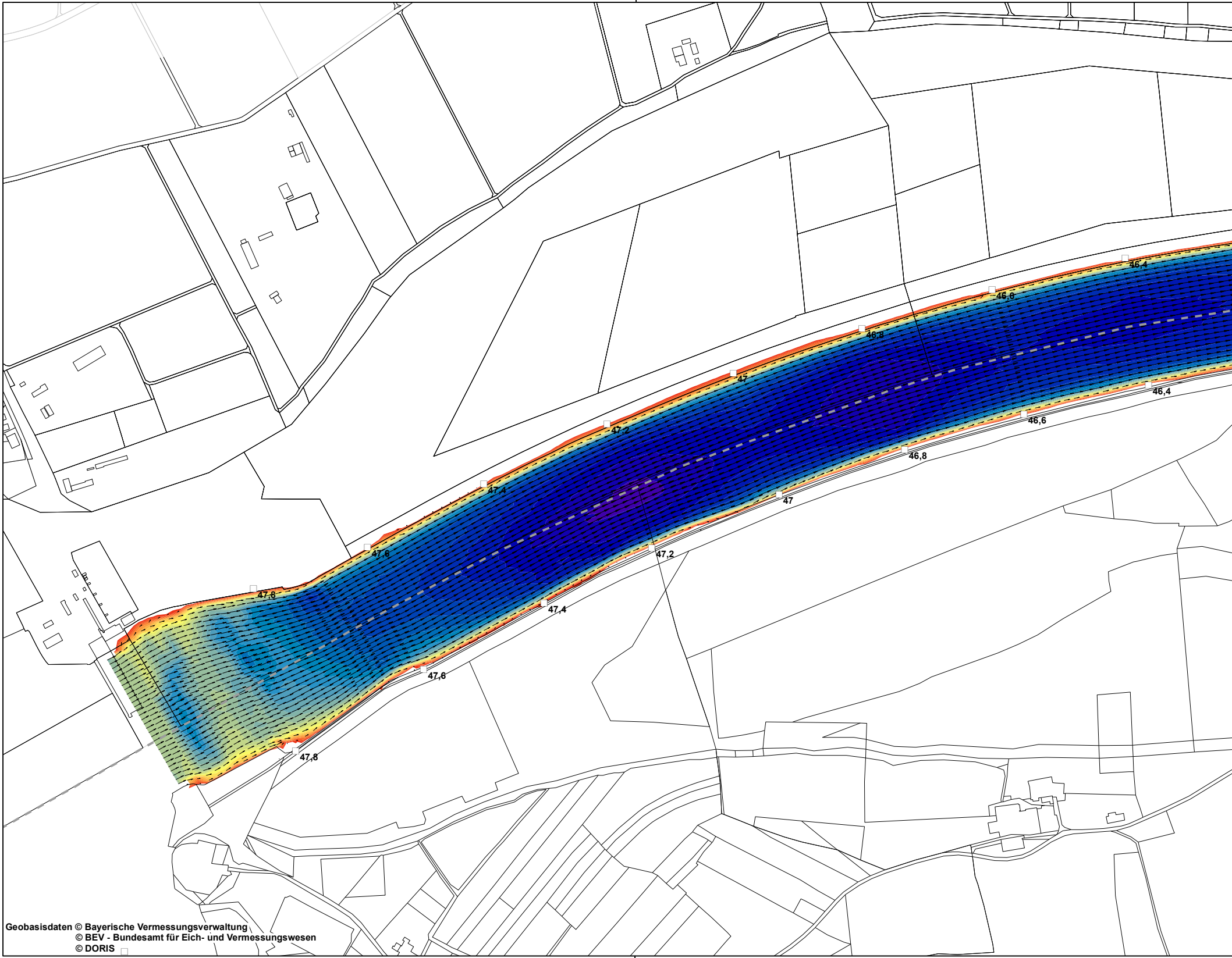
46,4
46,6
46,8
47
47,2
47,4
47,6
47,8
46,4
46,6
46,8
47
47,2
47,4
47,6
47,8

Geobasisdaten © Bayerische Vermessungsverwaltung
© BEV - Bundesamt für Eich- und Vermessungswesen
© DORIS

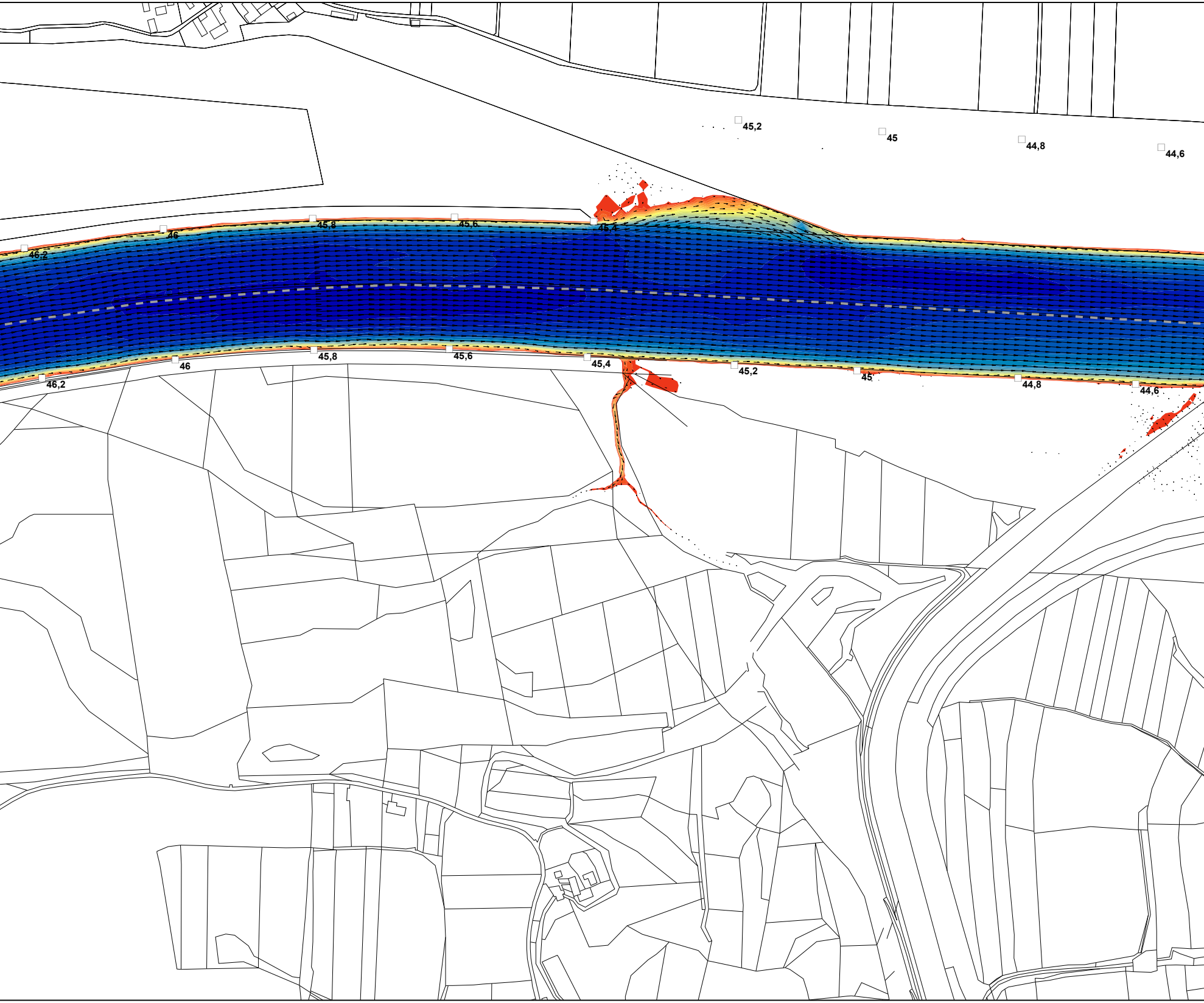
45,2
45
44,8
44,6
46,2
46
45,8
45,6
45,4
46,2
46
45,8
45,6
45,4
45,2
45
44,8
44,6

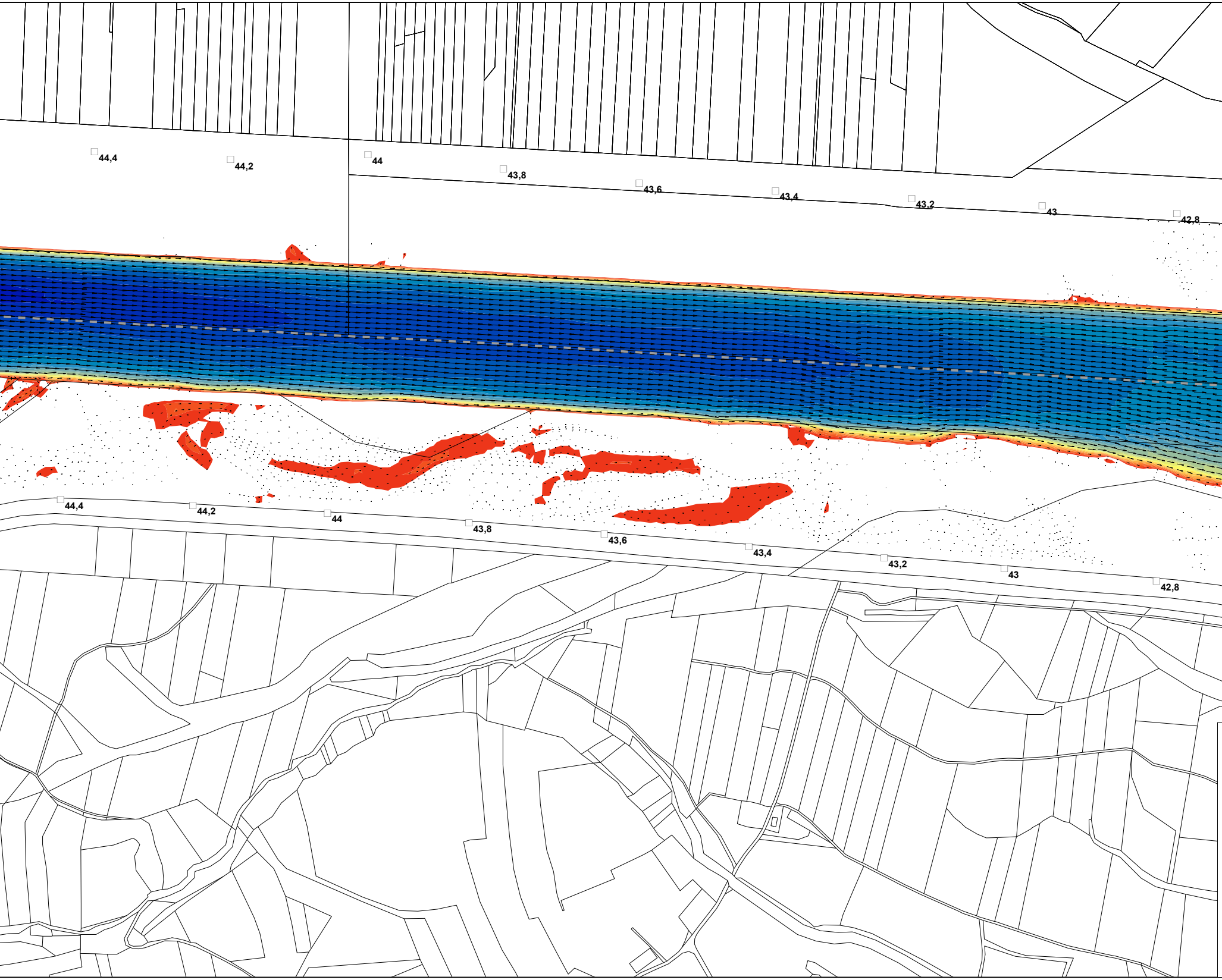
44,4
44,2
44
43,8
43,6
43,4
43,2
43
42,8
44,4
44,2
44
43,8
43,6
43,4
43,2
43
42,8

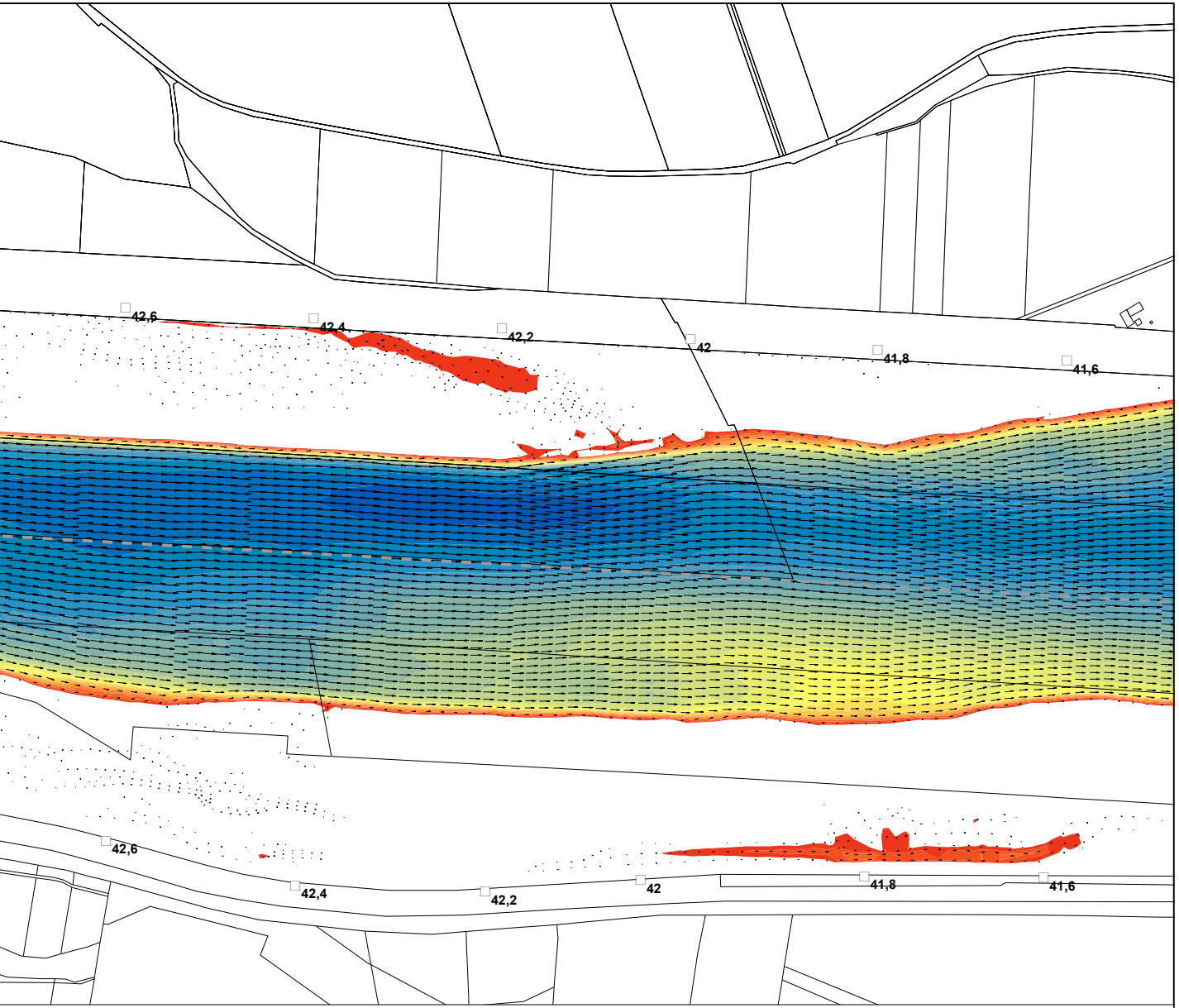
42,6
42,4
42,2
42
41,8
41,6
42,6
42,4
42,2
42
41,8
41,6

Fließgeschwindigkeit m/s bei MHQ - Bestand

(Datengrundlage Aquasoli November 2021)

- 🟥 0.20 - 0.30
- 🟧 0.30 - 0.40
- 🟧 0.40 - 0.50
- 🟧 0.50 - 0.60
- 🟧 0.60 - 0.70
- 🟧 0.70 - 0.80
- 🟨 0.80 - 0.90
- 🟨 0.90 - 1.00
- 🟨 1.00 - 1.10
- 🟨 1.10 - 1.20
- 🟩 1.20 - 1.30
- 🟩 1.30 - 1.40
- 🟩 1.40 - 1.50
- 🟩 1.50 - 1.60
- 🟩 1.60 - 1.70
- 🟦 1.70 - 1.80
- 🟦 1.80 - 1.90
- 🟦 1.90 - 2.00
- 🟦 2.00 - 2.10
- 🟦 2.10 - 2.20
- 🟦 2.20 - 2.30
- 🟦 2.30 - 2.40
- 🟦 2.40 - 2.50
- 🟦 2.50 - 2.60
- 🟦 2.60 - 2.70
- 🟦 2.70 - 2.80
- 🟪 > 2.80

Fließrichtung / Fließgeschwindigkeit

→ 2,90 m/s
· 0,10 m/s

Sonstiges

□ 45 Flusskilometrierung

- - - - Staatsgrenze

☐ Flurgrenzen

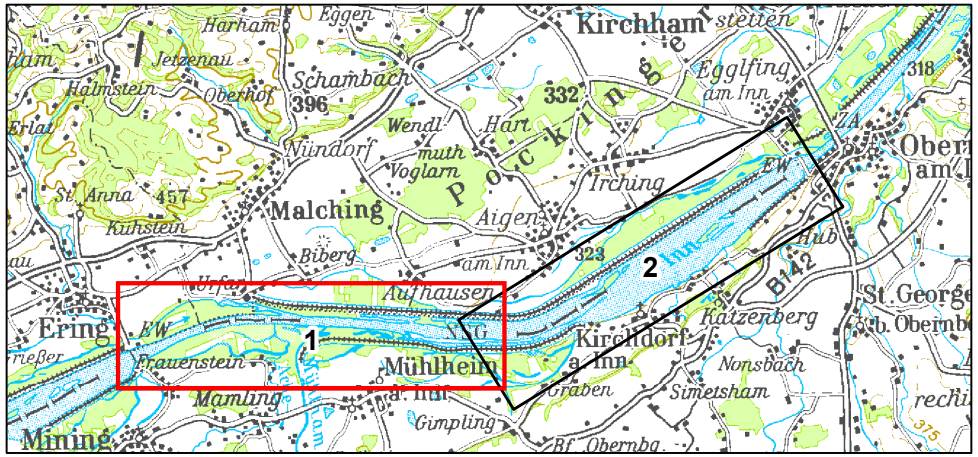
Harham
Eggen
Kirchham
stetten
Jetzenau
Egglfing am Inn
318
Halmstein
Oberhof
Schambach
396
332
Erlat
Wendl
Hart
Oberr am I
Windorf
muth
Voglarn
Irching
St. Anna
457
Malching
Pocking
Kühstein
Aigen
Biberg
am Inn
323
2
Hub
Uifa
Aufhausen
B142
St. George
b. Oberml
Ering
KW
1
Kirchdorf a. Inn
Katzenberg
Frauenstein
Mühlheim
Nonsbach
Mamling
a. Inn
Graben
Simetsham
Gimpling
Mining
Bf. Obernbg.
375

Plangrundlage: Koordinatensystem: Deutschland DHDN-Gauss-Krüger Zone 4 (EPSG: 31468)

D			
C			
B			
A			
Änd.	Datum	Name	Bemerkungen

Planart: Bestandsplan

Verbund

Innwerk AG
Schulstraße 2
D-84533 Stammham

Planer:

Landschaft + Plan • Passau
Passauer Str. 21, D-94127 Neuburg a. Inn
info@landschaftundplan-passau.de

Landschaft + Plan Passau

Plan-Nr.: 28.60

Innkraftwerk Egglfing-Obernberg
Weiterbetrieb

Maßstab: 1:5.000

	Datum	Name
Gez:	01.12.2021	Weismeier
Gepr:	01.12.2021	Herrmann
Ges:	01.12.2021	Herrmann
KKS–gepr:		
Freigabe:		

Gutachten naturschutzfachlich optimierter Wehrbetrieb

Fließgeschwindigkeiten bei MHQ - Bestand - Blatt 1

Freigabe AHP Fachbereich: | Plangröße: | Maßstab: | CAD–Anwendung: | GS0: | GS1F0:

Fremdfirmen–Nr. | Aufstellungsort + | Blatt von Blätter /

SKS		Projekt–Nr.		Ersteller		Zählteil		Blattnummer		Änderungsindex	Planstatus	Planart	KKS	DCC(UAS)
Vorzeichen S1 S2 S3	Gliederung		Gliederung		Gliederung	Dokumenttyp	Gliederung		Gliederung				Vorzeichen GA G; Funktion/Bauwerk F0 F1 F2 F3 FN; Aggregat/Raum A1 A2 AN A3	Vorzeichen
* A A A	/	A N N N	/	A A A A N	/	A N N N N N	/	N N	/	A	A	A	= N N A A A N N A A N N N A	& A A A N N N
*	~		~		~		~		~				=	&