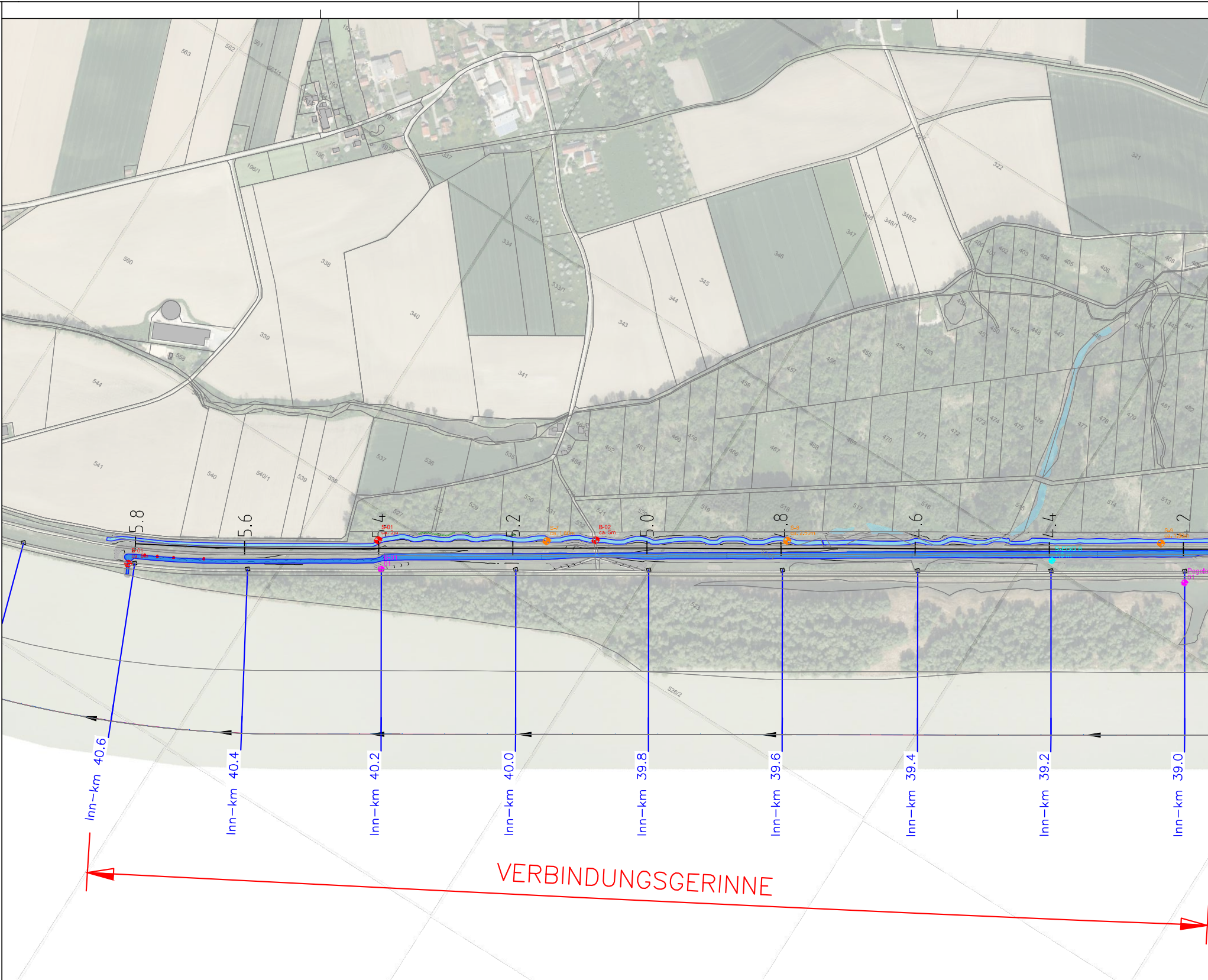
5.8
5.6
5.4
5.2
5.0
4.8
4.6
4.4
4.2
B-01
B-02
Inn-km 40.6
Inn-km 40.4
Inn-km 40.2
Inn-km 40.0
Inn-km 39.8
Inn-km 39.6
Inn-km 39.4
Inn-km 39.2
Inn-km 39.0
VERBINDUNGSGERINNE

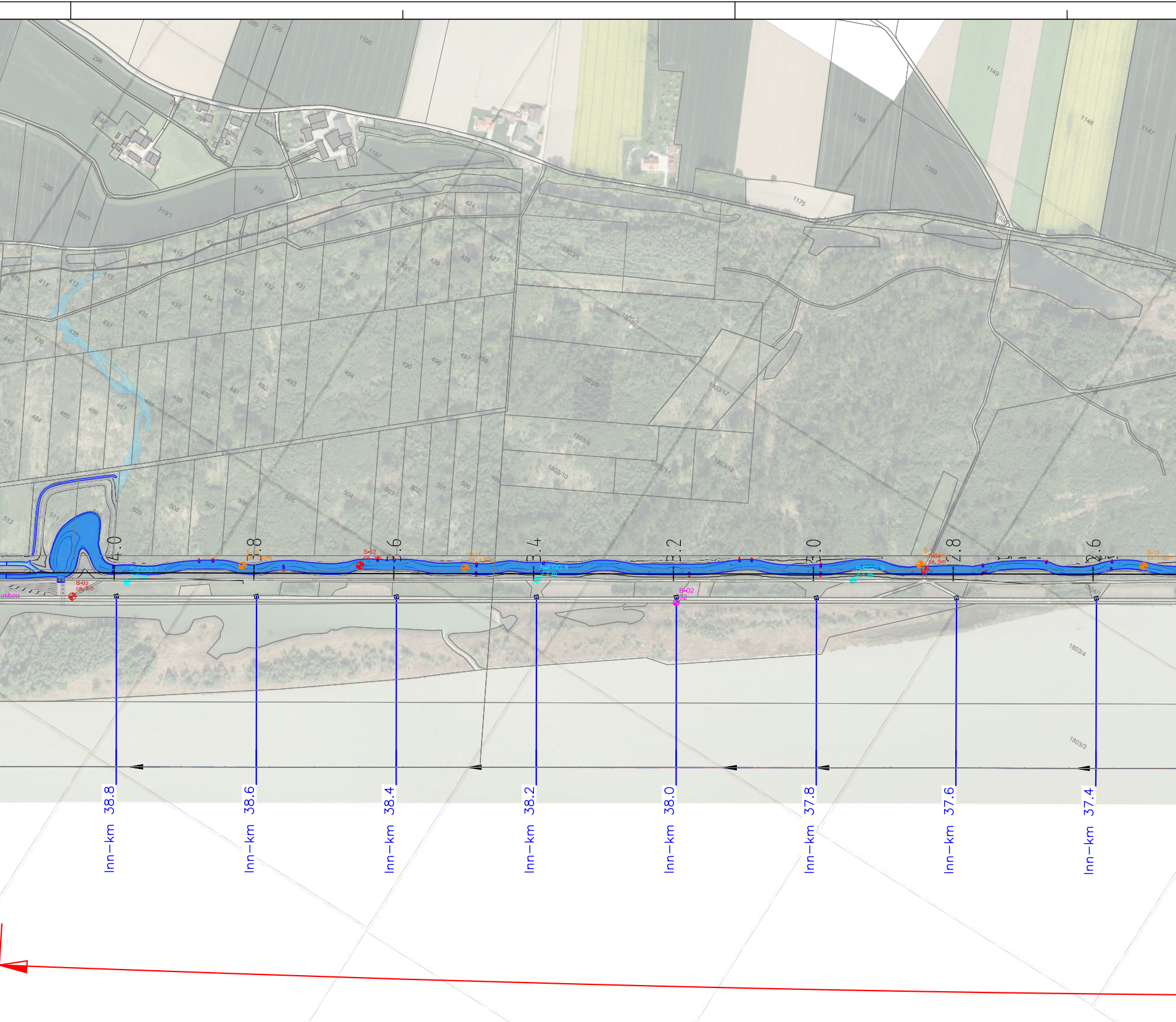
Inn-km 38.8
Inn-km 38.6
Inn-km 38.4
Inn-km 38.2
Inn-km 38.0
Inn-km 37.8
Inn-km 37.6
Inn-km 37.4
4.0
3.8
3.6
3.4
3.2
3.0
2.8
3.6
S-EGG 7
S-EGG 8
S-EGG 9
S-02
S-15
B-03
ca. 3m
B-02
1190
1187
1175
1169
1168
1149
1148
1147
1803/5
1803/7
1803/8
1803/9
1803/10
1803/11
1803/12
1803/17
1803/4
1803/3
319
319/1
320
320/1
292
296
289
290

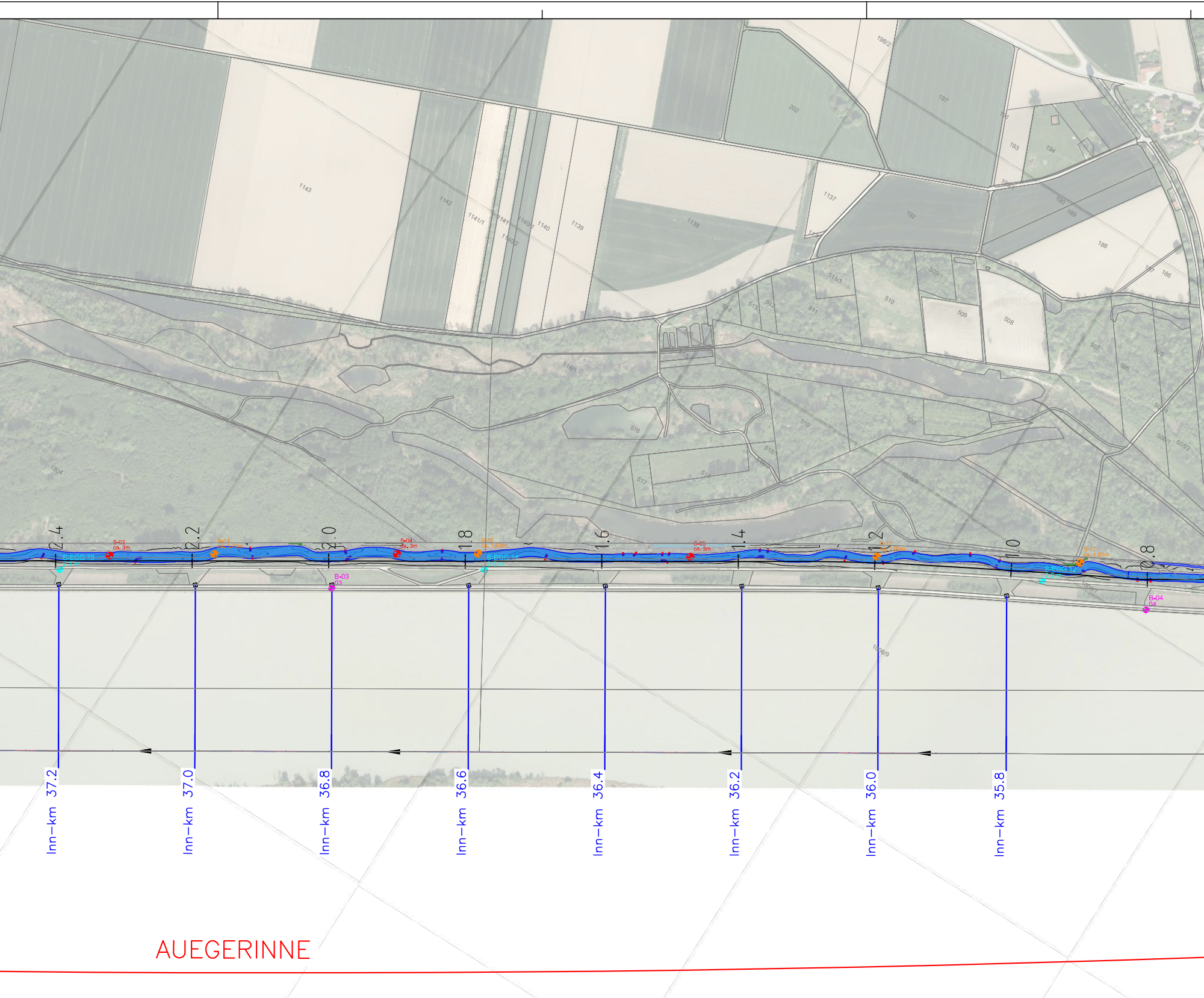
198/2
202
197
191
193
194
1143
1142
1141/1
1141
1140/1
1140
1140/2
1139
1138
1137
192
190
189
188
187
186
514/1
509/1
510
511
512
513
514
509
508
507
506
505
516/1
516
519
520
518/1
518
517
1006/8
504/1
505/1
505/2
1804
2.4
S-03
ca. 3m
S-EGG 10
2.1 m
2.2
S-14
ca. 1.70m
2.0
B-03
03
S-04
ca. 3m
1.8
S-15
ca. 1.60m
S-EGG 11
2.6 m
1.6
S-05
ca. 3m
1.4
1.2
S-16
ca. 1.00m
1.0
S-EGG 12
2.2 m
S-17
ca. 1.60m
0.8
B-04
04
1006/7
1006/9
Inn-km 37.2
Inn-km 37.0
Inn-km 36.8
Inn-km 36.6
Inn-km 36.4
Inn-km 36.2
Inn-km 36.0
Inn-km 35.8
AUEGERINNE

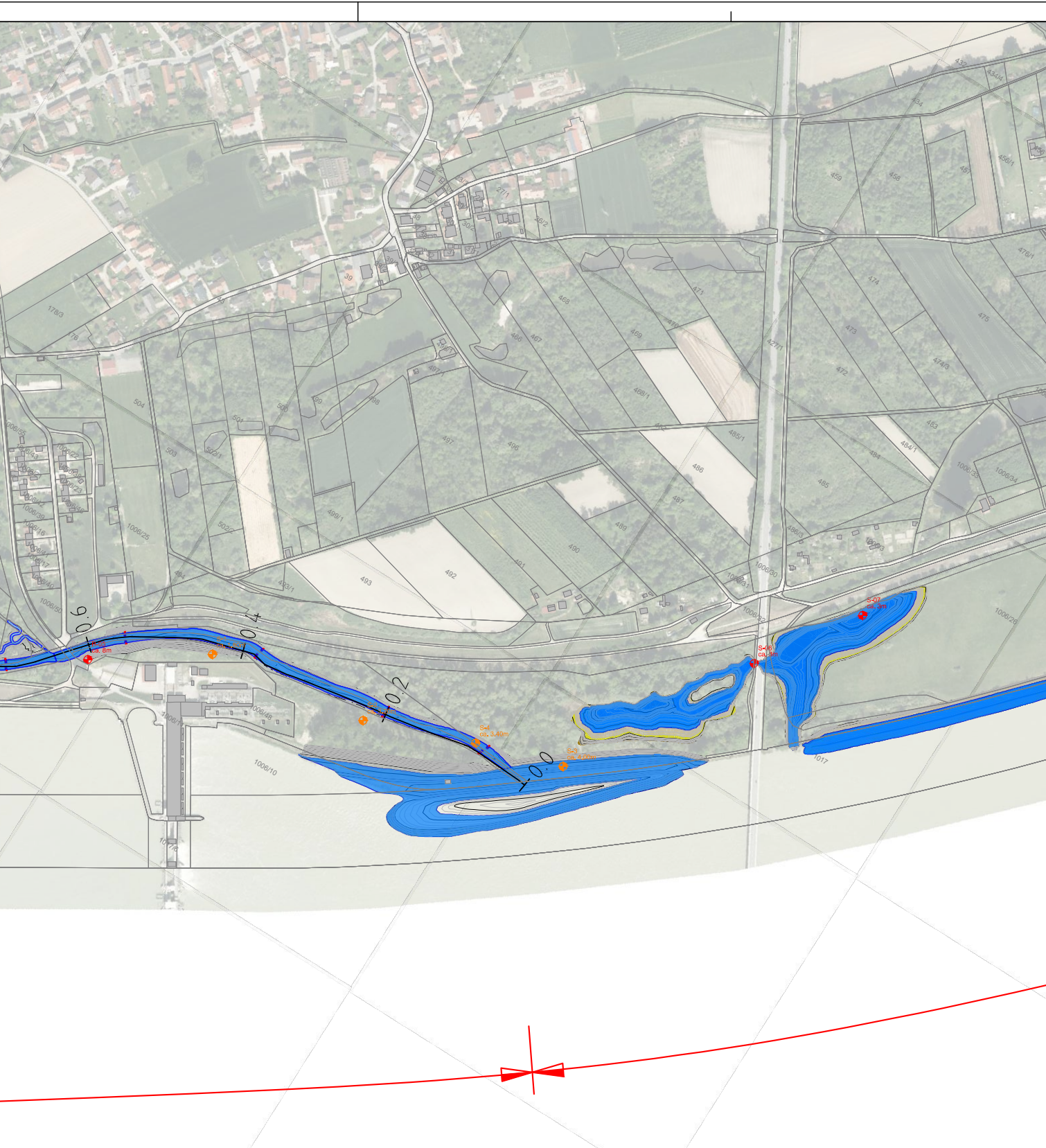

File: O:\2018\2018048\B_BEARBEITUNG\05_Plan_WECO\02_Layouts\00-xxx_V00__UELP-Bodenerkundung.dwg
Stand: 28.08.2018
Layout: 00-xxx_V00_UELP-Bodengutachten

LEGENDE

B-## Tiefe	Bohrpunkte
S-## Tiefe	Schürfe
B-## Tiefe	Bohrpunkte 1999
S-## Tiefe	Schürfe 2016
S-## Tiefe	Schürfe 2017

0 150 300 Meter

Änd.	Datum	Name	Bemerkungen
D			
C			
B			
A			

Projekt: FAA Egglfing

Planart: Übersichtslageplan

Verbund
Innwerk AG
Schloßstraße 2
D-84533 Stammham

Planer:

werner consult
ziviltechnikergmbh
leithastraße 10, 1200 wien
tel +43 (1) 313 60-0
fax +43 (1) 313 60-090

Zauner GmbH
Technisches Büro Zauner GmbH
Marktstraße 35, A-4090 Engelhartszell
ezell@ezb-fluss.at

Landschaft + Plan ● Passau
Passauer Str. 21, D-94127 Neuburg a. Inn
info@landschaftundplan-passau.de

SKI GmbH+Co.KG
Lessingstraße 9
80336 München
www.ski-ing.de

Plan-Nr.:
00-601-A00

Maßstab:
1:5000

Innkraftwerk Egglfing-Obernberg Durchgängigkeit und Lebensraum

Genehmigungsplanung

Übersichtslageplan Innkraftwerk Egglfing Bodenproben

	Datum	Name
Gez:	11.12.2019	MaT
Gepr:	11.12.2019	MH
Ges:	11.12.2019	MaT
KKS-gepr:		
Freigabe:		

Freigabe AHP Fachbereich:
Plangröße: 1,6m²
Maßstab: 1:5000
CAD-Anwendung: CAD-3D
GS0:
GS1F0:

Fremdfirmen-Nr.: WERNER CONSULT
Aufstellungsort: +
Blatt von Blätter: /

SKS Vorzeichen	S1	S2	S3	Gliederung	Projekt-Nr.				Gliederung	Ersteller					Gliederung	Dokumenttyp	Zählteil					Gliederung	Blattnummer		Gliederung	Änderungsindex	Planstatus	Planart	KKS Vorzeichen	GA G	F0	F1	F2	F3	FN		A1	A2	AN			A3	DCC(UAS) Vorzeichen						
*	A	A	A	/	A	N	N	N	/	A	A	A	A	N	/	A	N	N	N	N	N	/	N	N	/	A	A	A	=	N	N	A	A	A	N	N	A	A	N	N	N	A	&	A	A	A	N	N	N
*	G	E	O	~	A	0	0	6	~	W	E	C	O	1	~	A	0	0	0	2	0	~	0	0	~		F	E	=	0	1	S	H	T	–	–	–	–	–	–	–	–	&	C	L	D	0	1	0