Pumpwerk Mühlheim

Draufsicht und Schnitte

M 1:100

Schnitt E-E

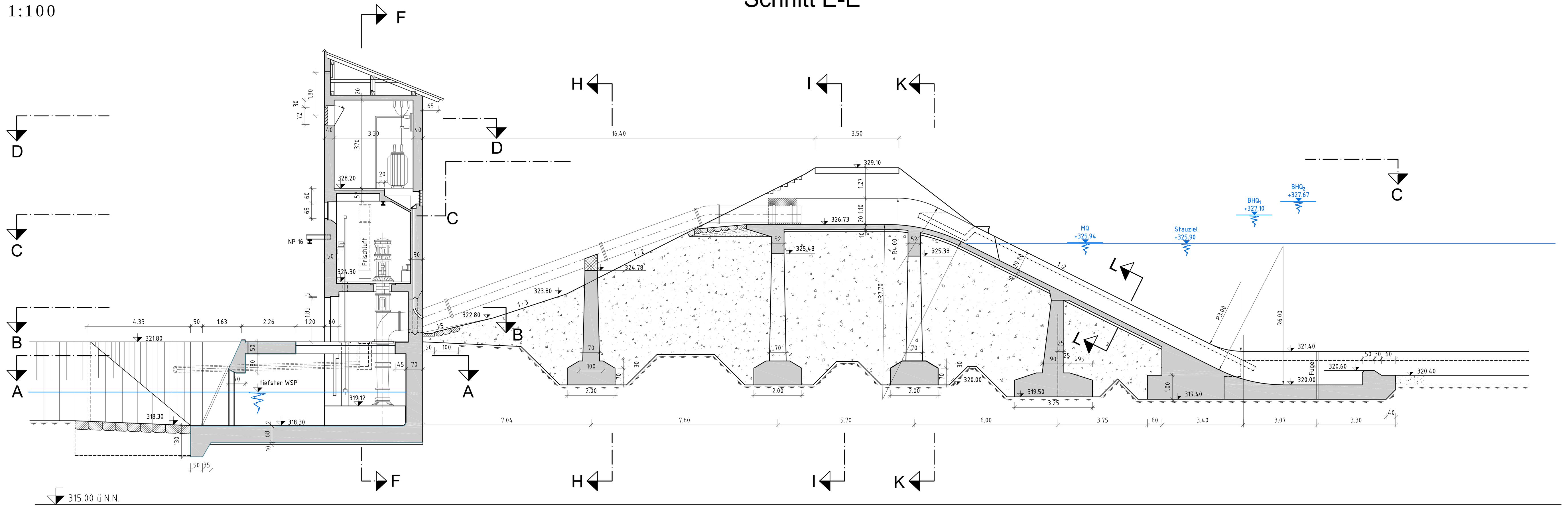

Schnitt F-F

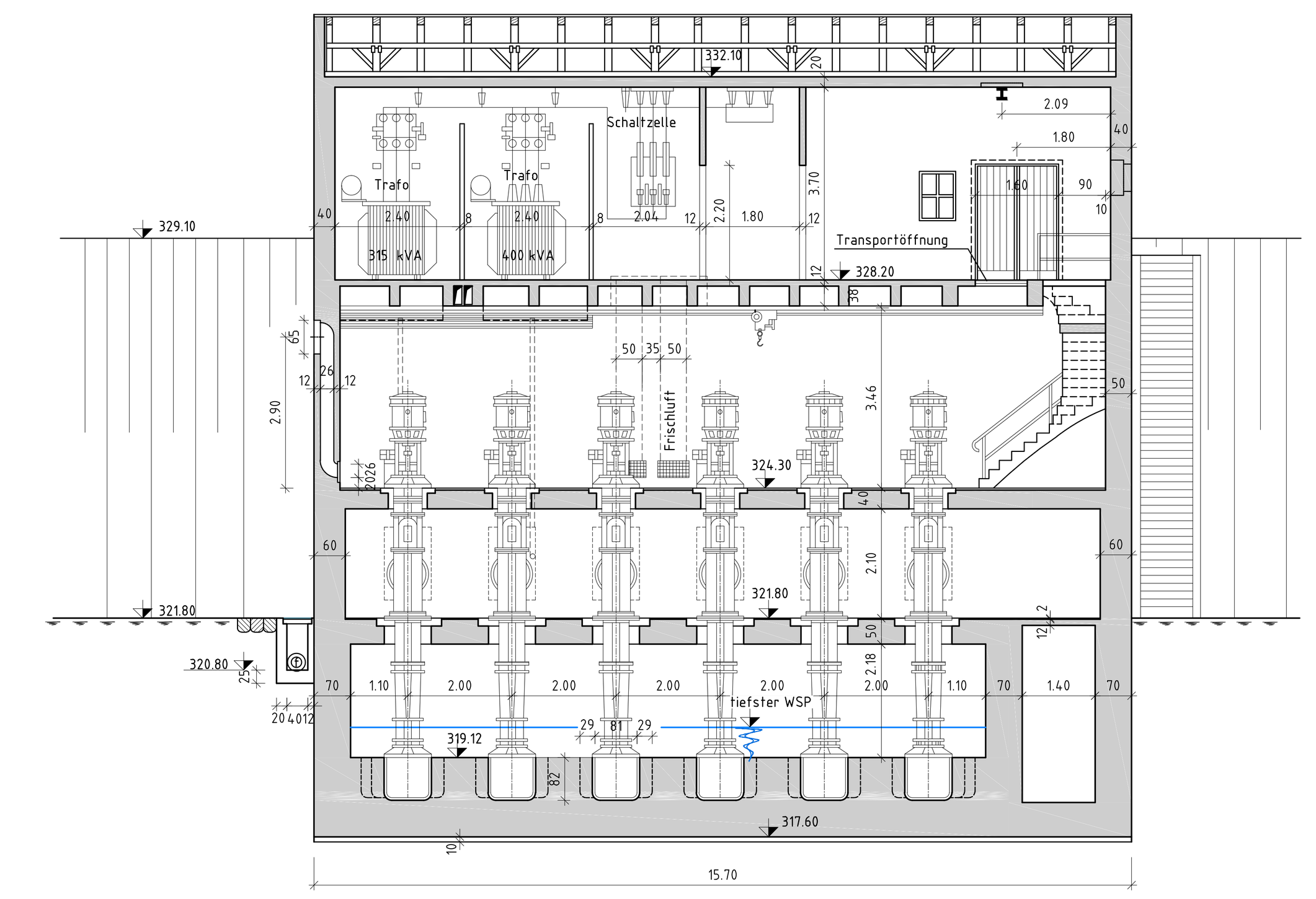

Schnitt G-G

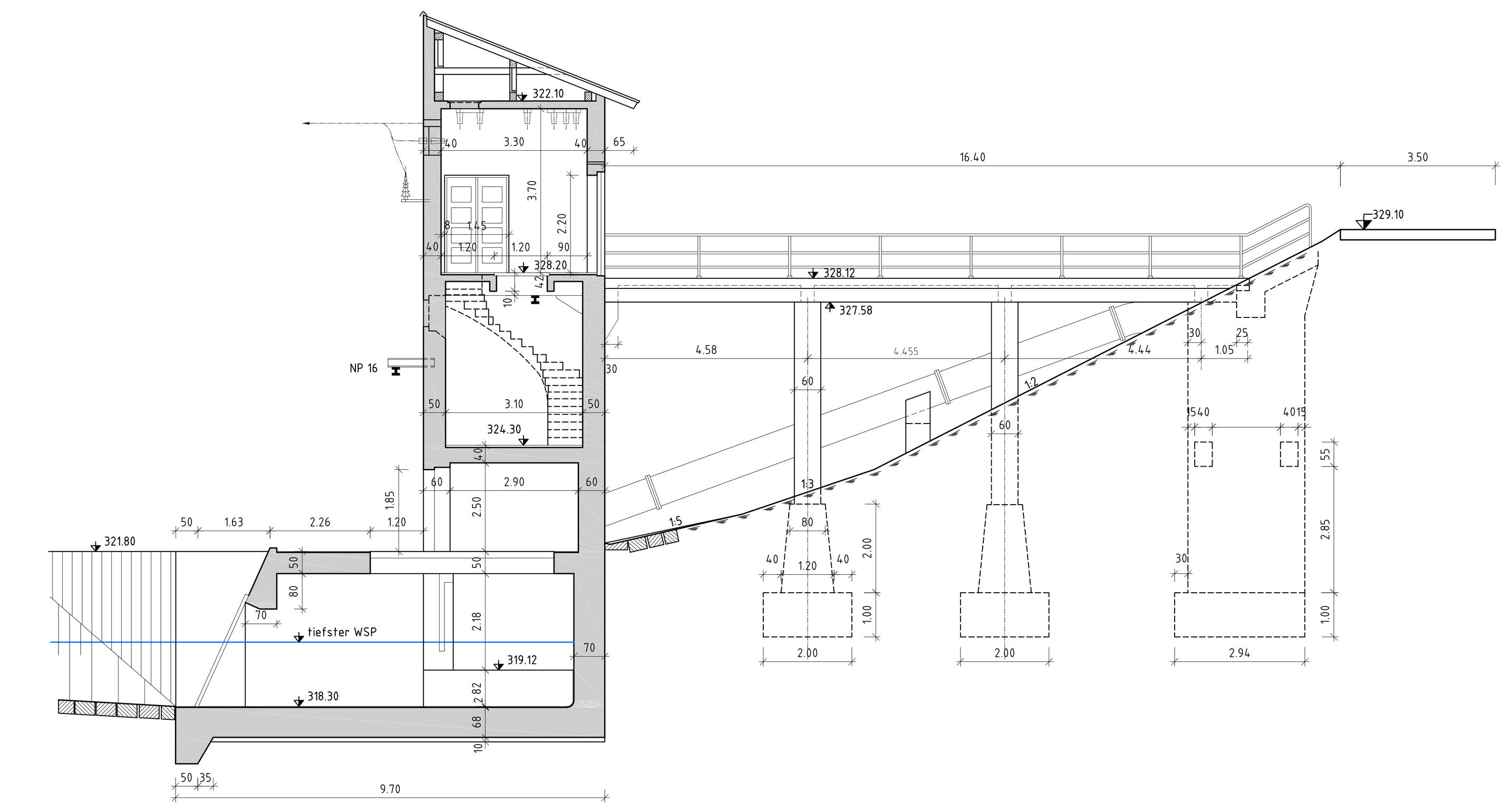

Horizontalschnitt C-C

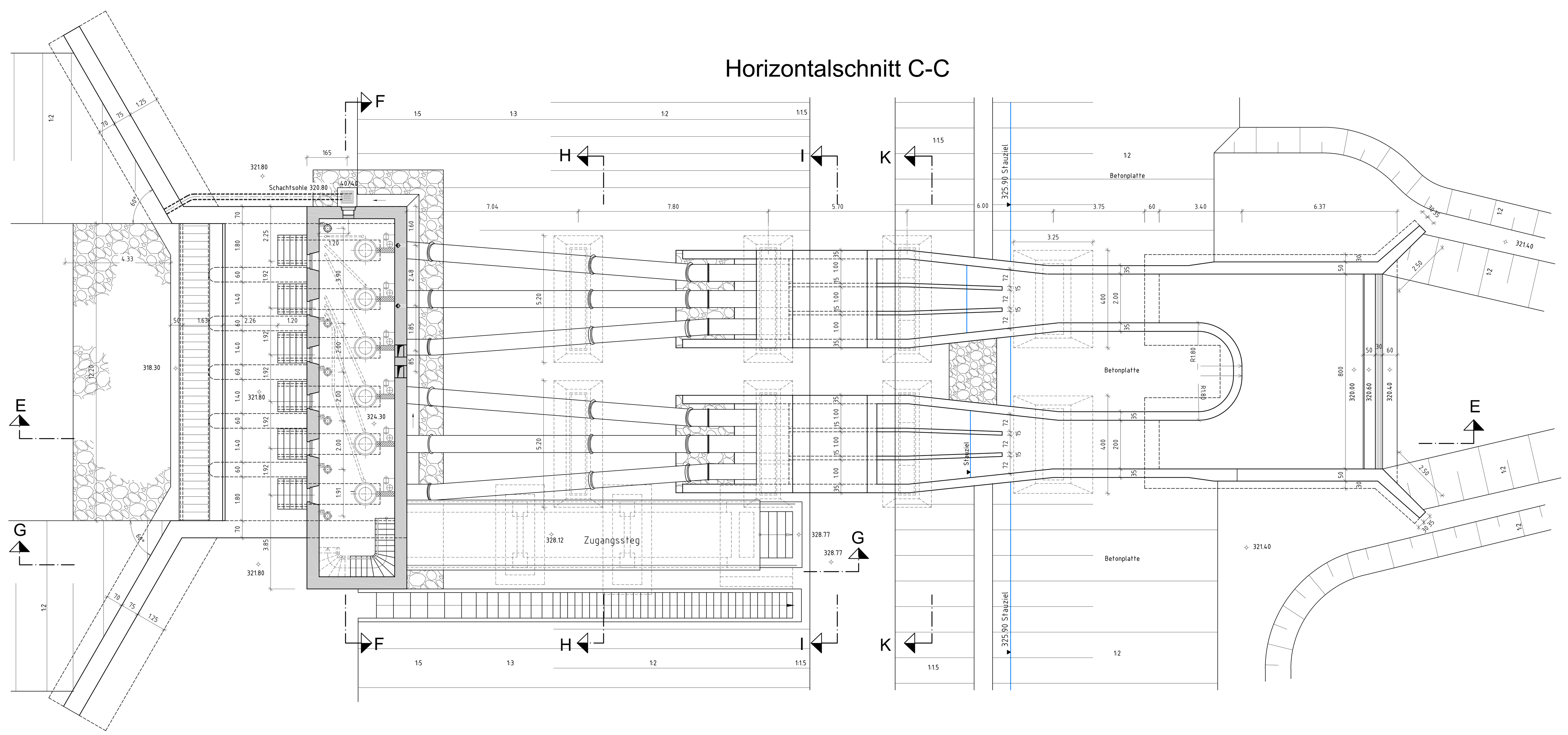

Landseitge Ansicht

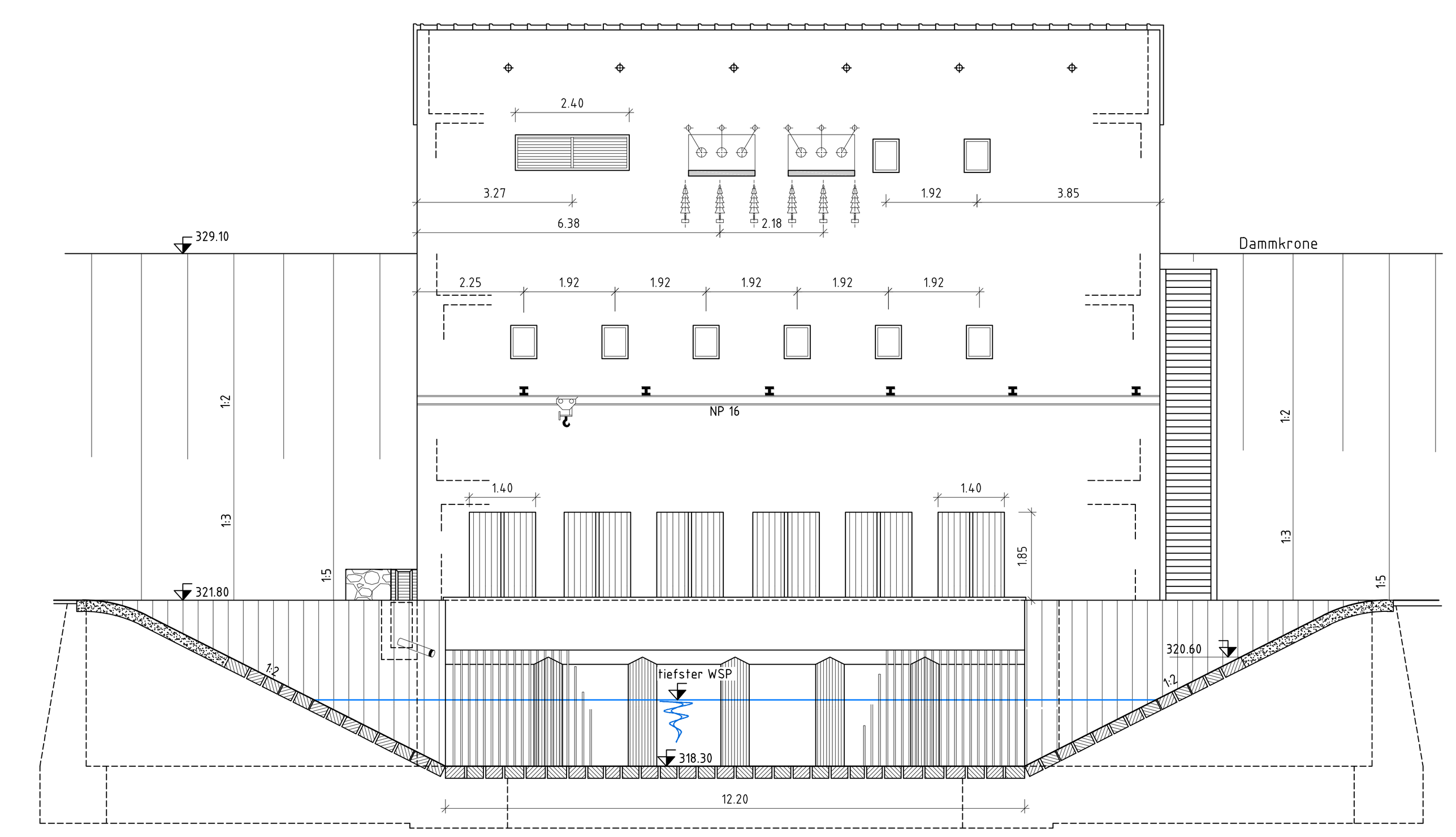

Seitenansicht

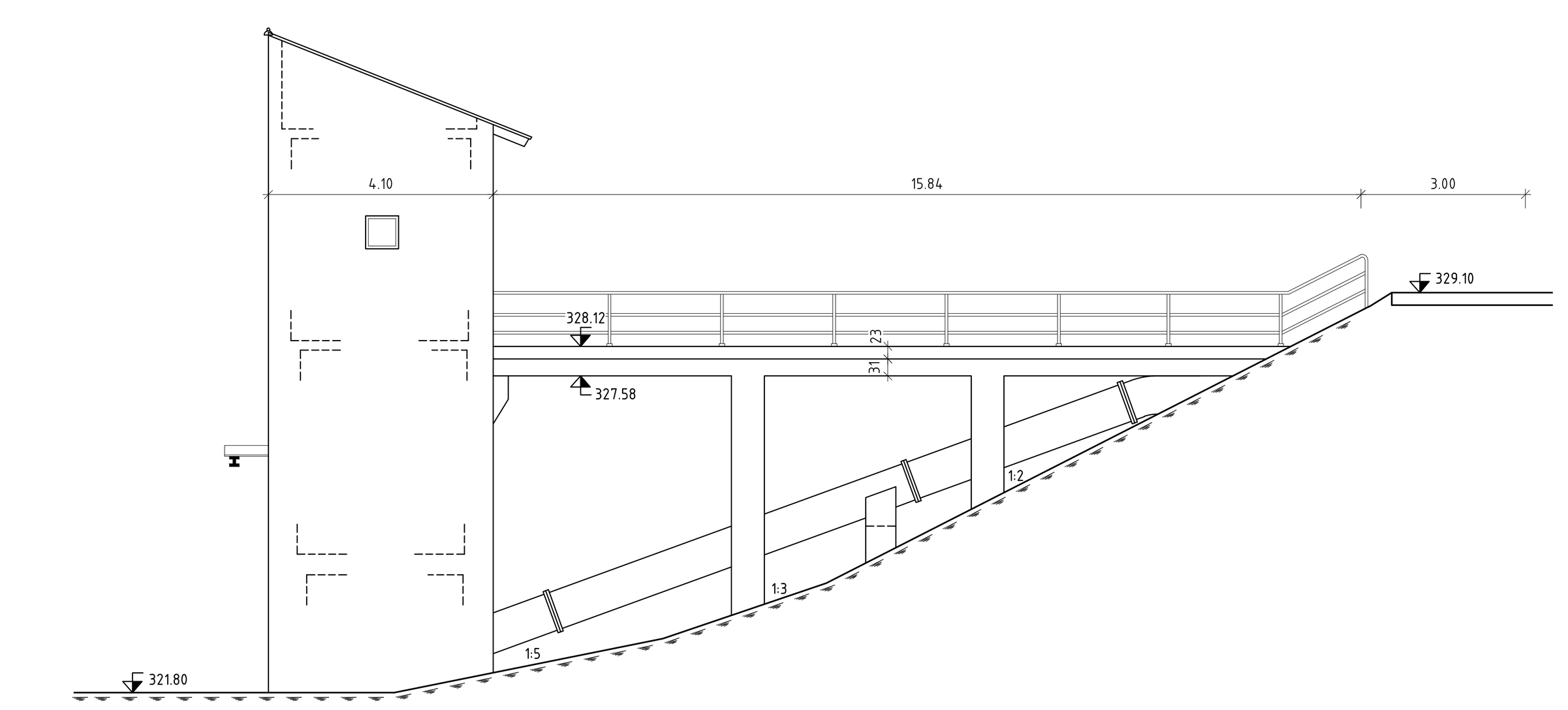

Schnitt b-b

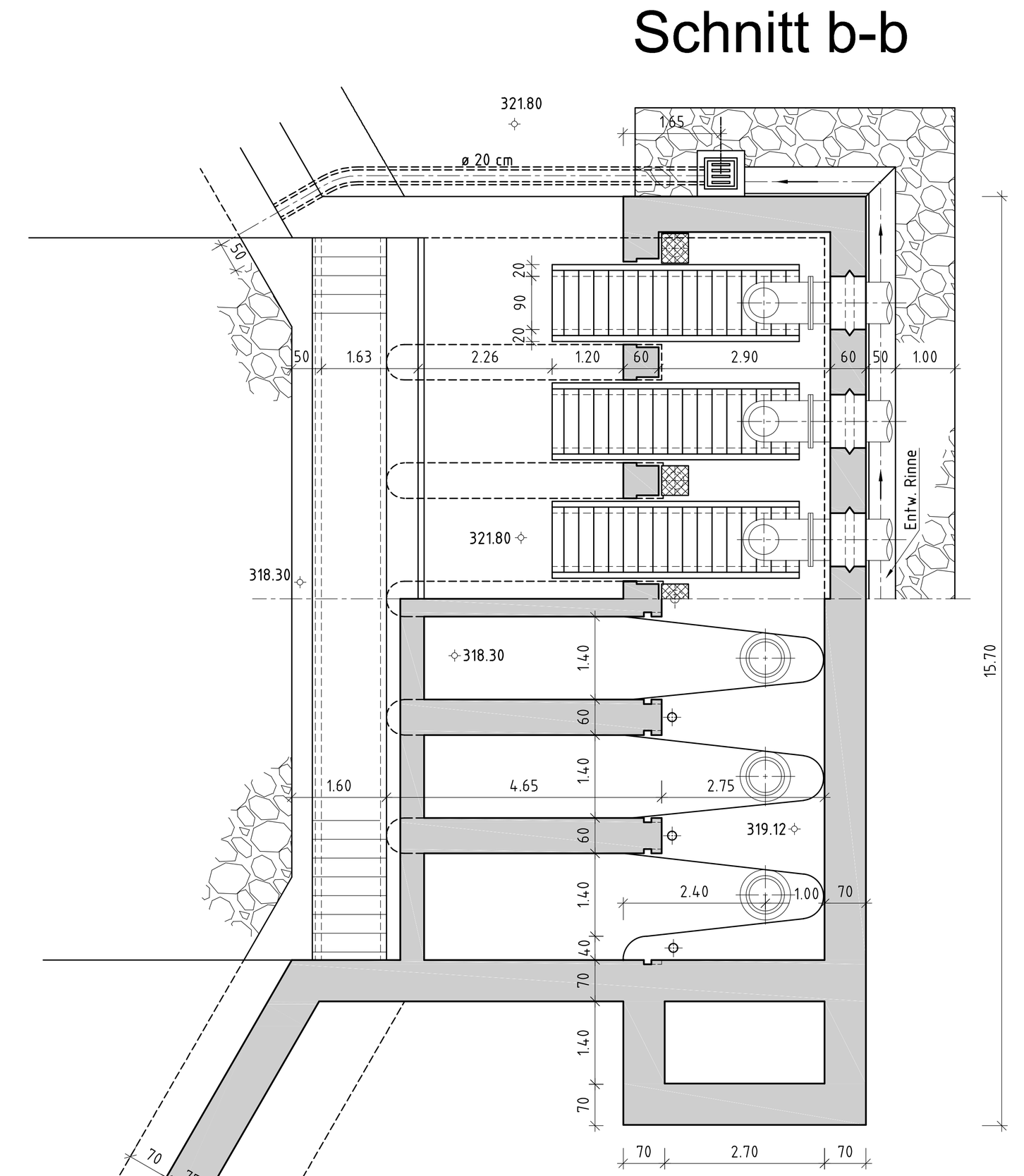

Schnitt a-a

Schnitt d-d

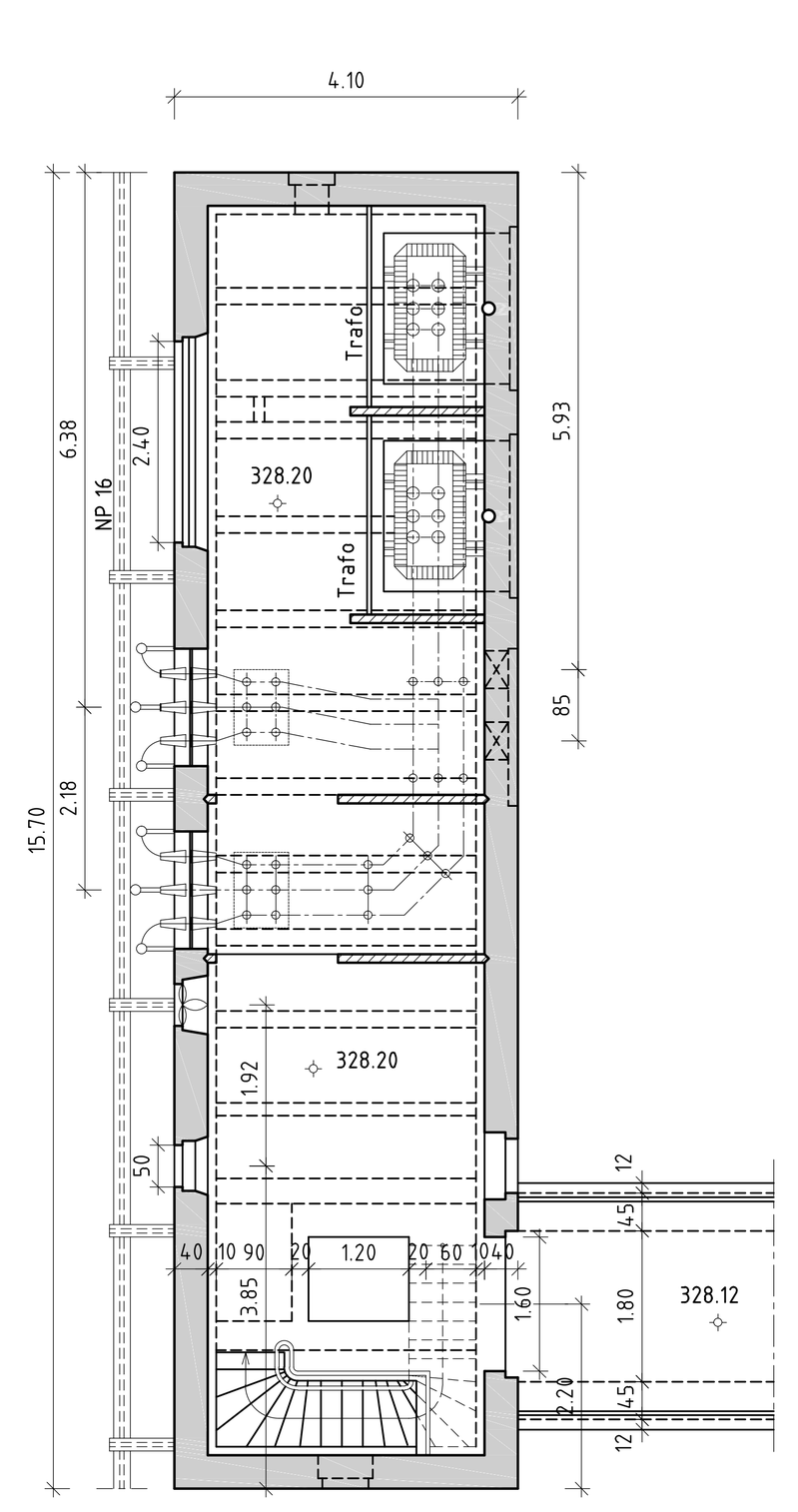

Schnitt h-h

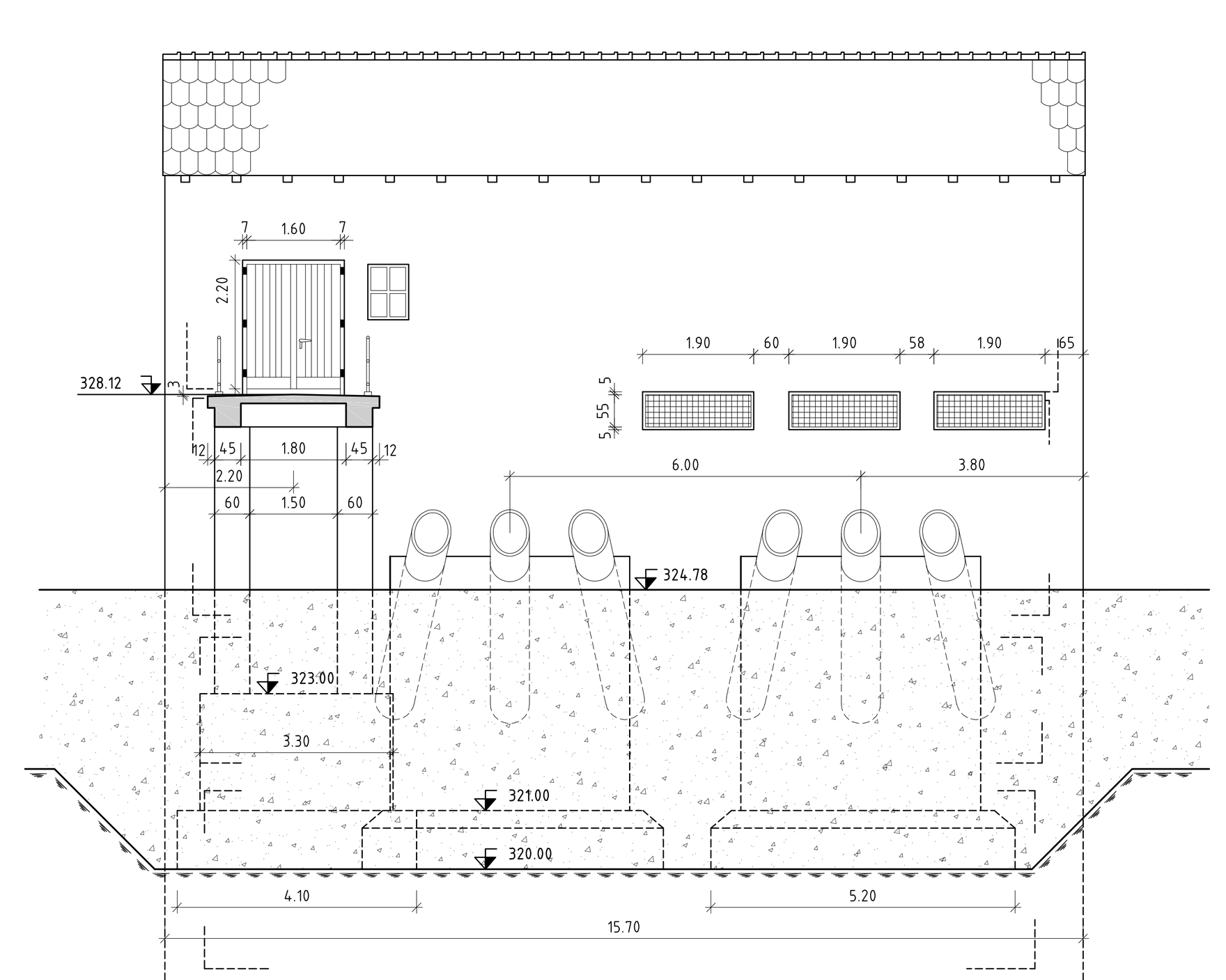

Schnitt i-i

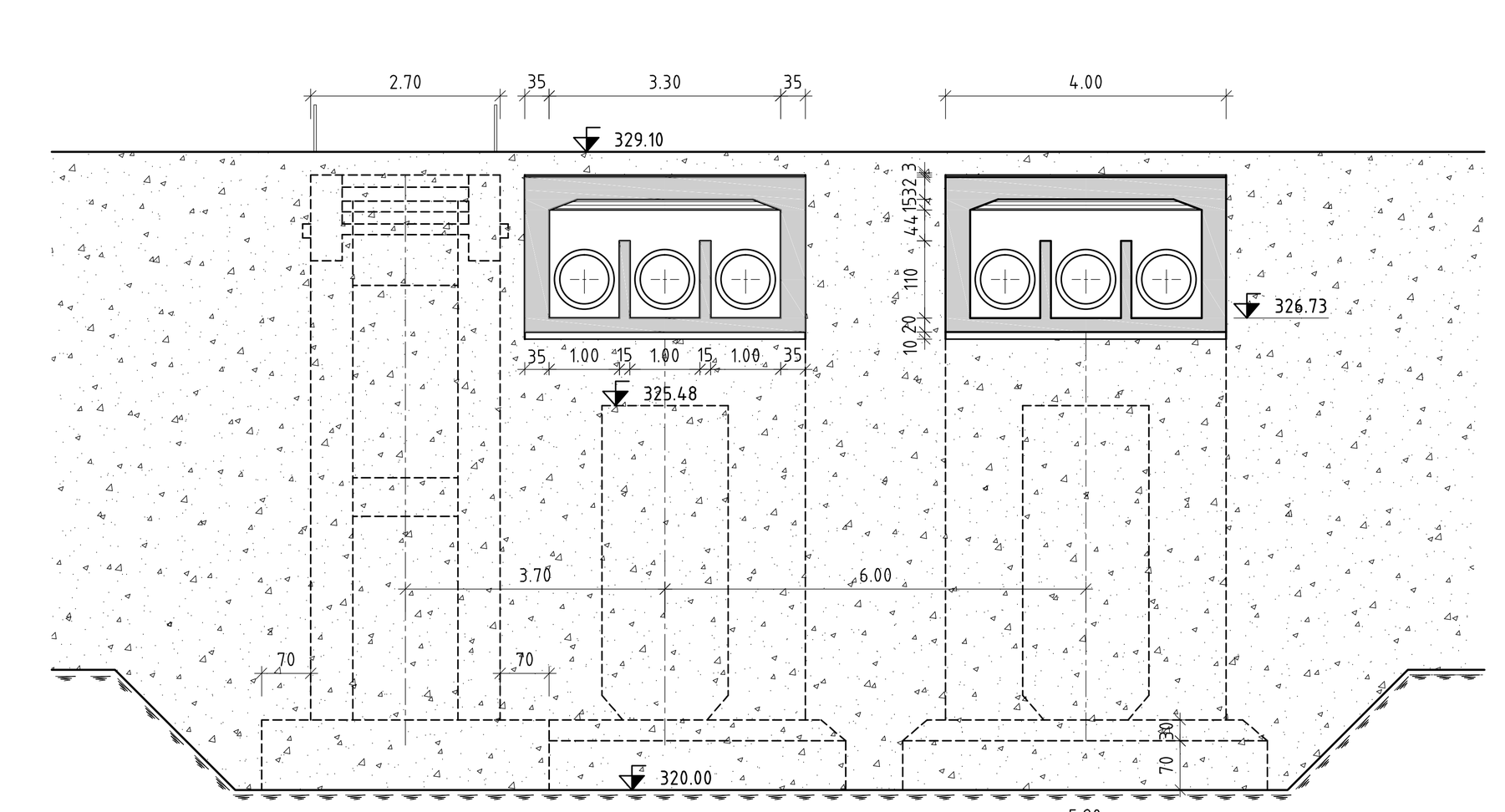

Schnitt k-k

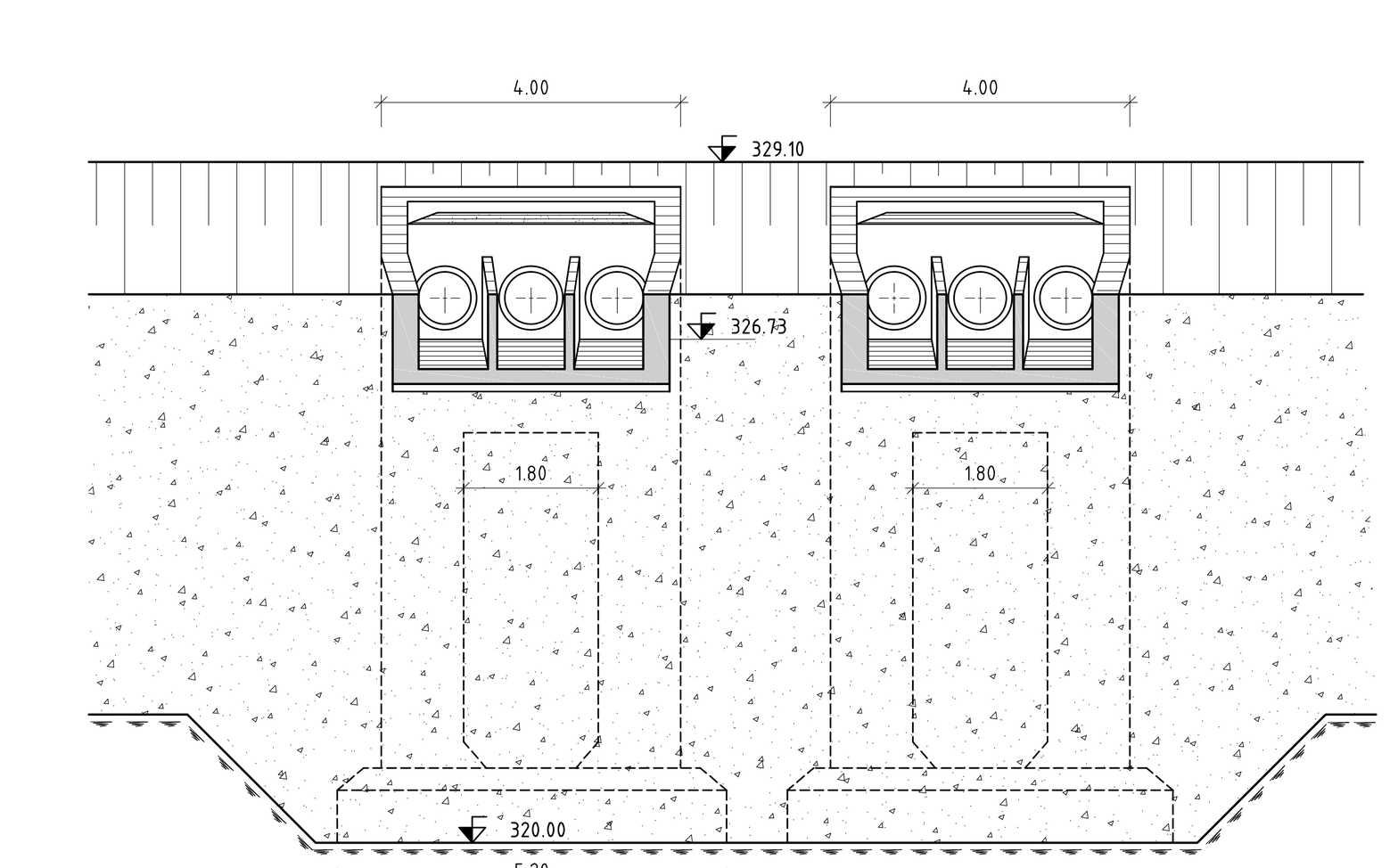

Schnitt l-l

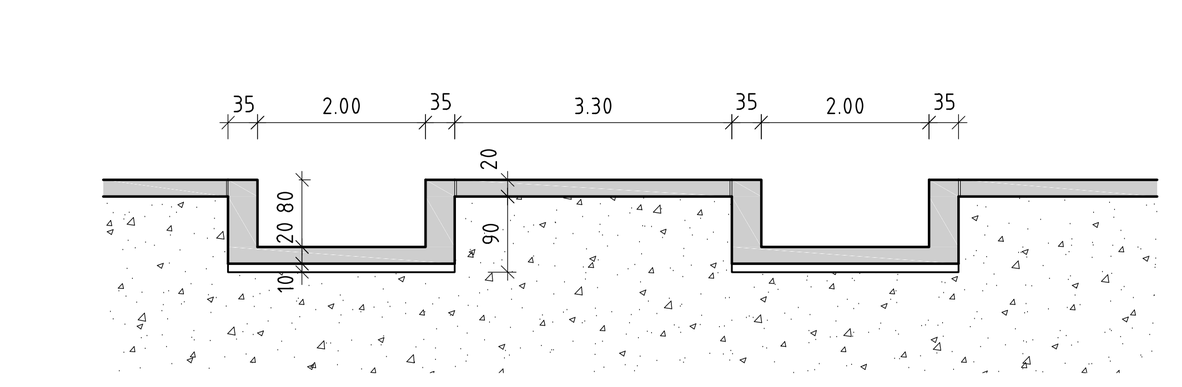

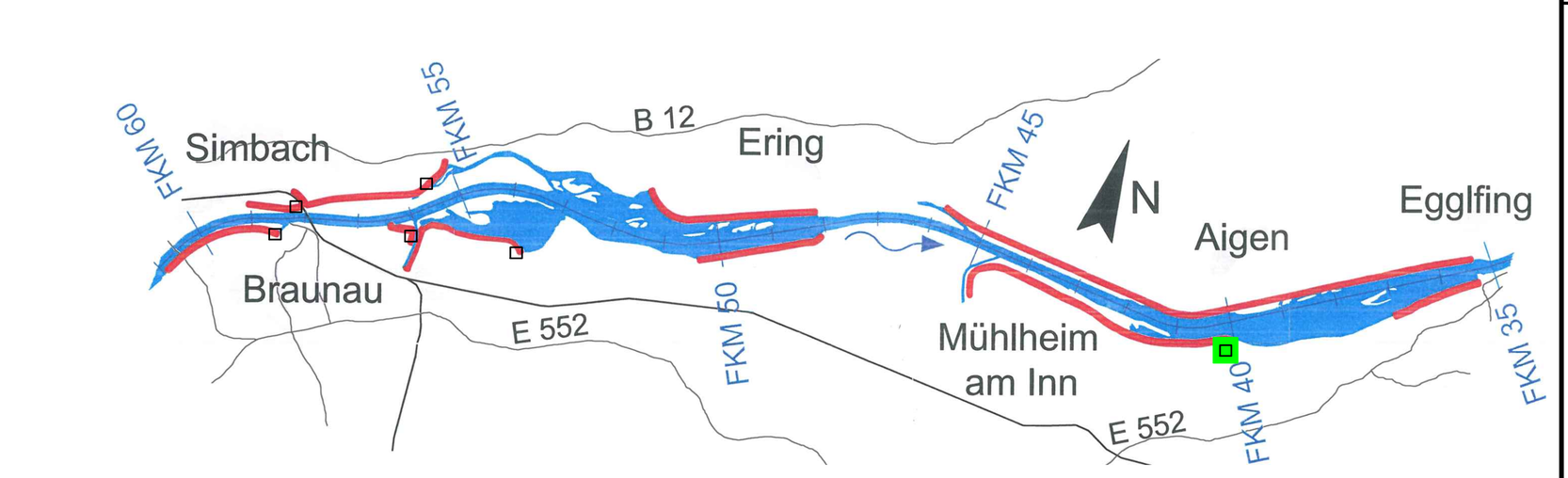

H bzw. x[GK]

KOORDINATENSYSTEM:
GAUSS-KRÜGER AT31

R bzw. y[GK]

HÖHENSYSTEM:
ALTES BAYERISCHES HÖHENSYSTEM (STATUS 901) [m ü. NN (VS), oft nur m ü. NN]
DHHN12 (STATUS 100) [m ü. NN] = STATUS 901 + 4cm
ÖSTERREICHISCHES SYSTEM [m ü. A.] = STATUS 901 + 33cm

MASSSTAB - 1:100
0 1,0 2,5 5 7,5 10m

Plangrundlage: BJ-11025_EGF_Pumpwerk Muehlheim-Grundrisse und Schnitte.pdf vom 16.07.1956 (Bauwerksplan Innwerk AG, Töging a. Inn, Bauabteilung)

Änd.	Datum	Name	Bemerkungen
D			
C			
B			
A			

Projekt: C50004 | Planart: Bestandsplanung

Verbund
Innwerk AG
Schulstraße 2
D-84533 Stammham

Planer:
RMD CONSULT
RMD-Consult GmbH
Wasserbau und Energie
Blutenburgstraße 20
80636 München
Tel.(089) 99222-402, Fax -409
Mail@RMD-consult.de

Plan-Nr.: C50004CB501

Innkraftwerk Egglfing-Obernberg
Bestandsplanung

Maßstab: 1:100

	Datum	Name
Gez:	Mai 2017	Gebhart
Gepr:	Mai 2017	Riegger
Ges:	10.05.2017	Hoepffner
KKS–gepr:		
Freigabe:		

Pumpwerk Mühlheim

Freigabe VHP Fachbereich: | Plangröße: | Maßstab: 1:100 | CAD–Anwendung: | GS0: | GS1F0:

Fremdfirmen–Nr. | Aufstellungsort | Blatt von Blätter | DCC(UAS)

SKS | Projekt–Nr. | Ersteller | Zählteil | KKS | Funktion/Bauwerk | Aggregat/Raum

G:\DATEN\C50004_Innwerk_KW_Egglfing\14_Plaene\09_Bestandsplanung\05_Pumpwerke\C50004CB501_Mühlheim.dwg