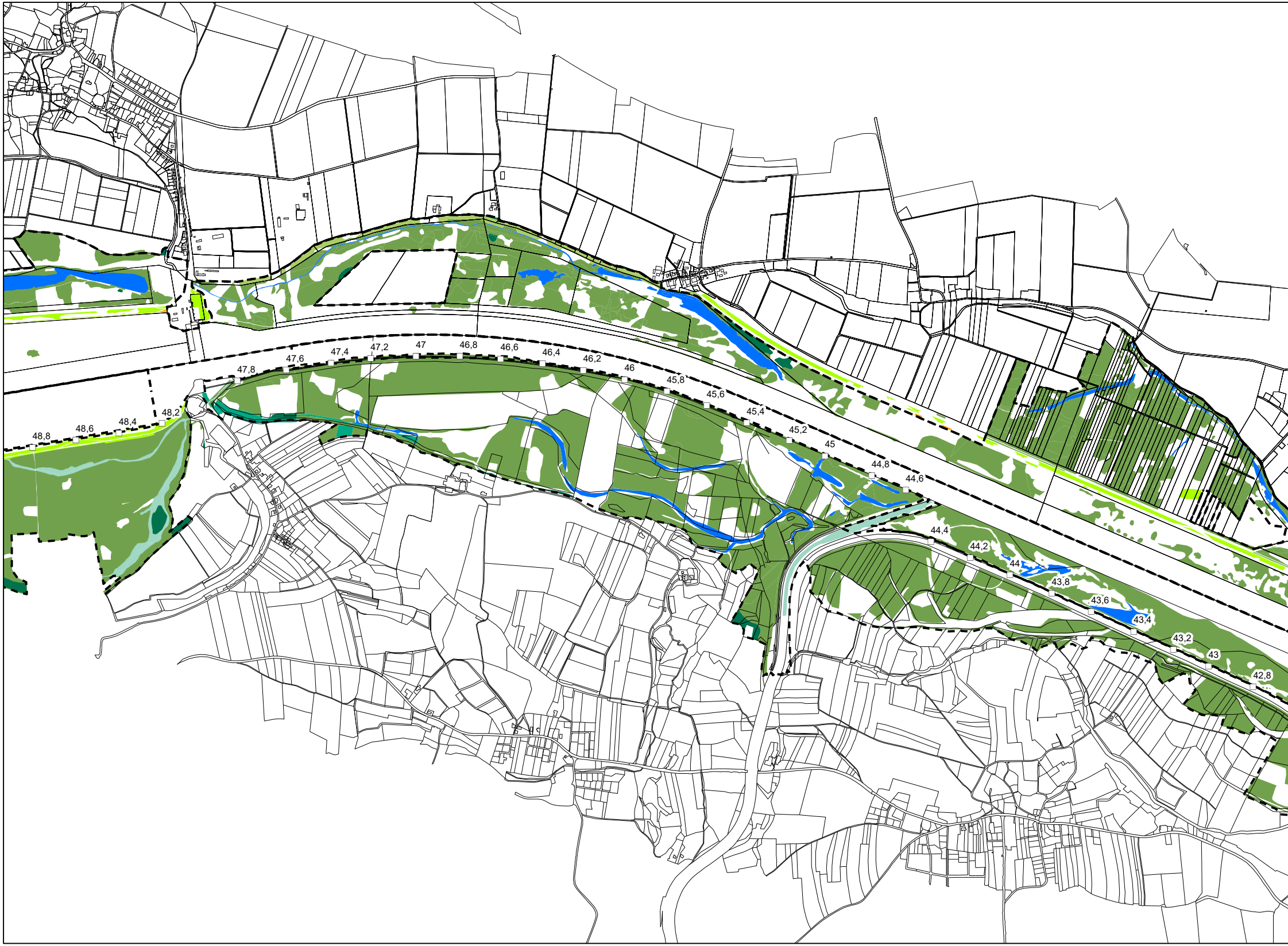
48,8
48,6
48,4
48,2
47,8
47,6
47,4
47,2
47
46,8
46,6
46,4
46,2
46
45,8
45,6
45,4
45,2
45
44,8
44,6
44,4
44,2
44
43,8
43,6
43,4
43,2
43
42,8

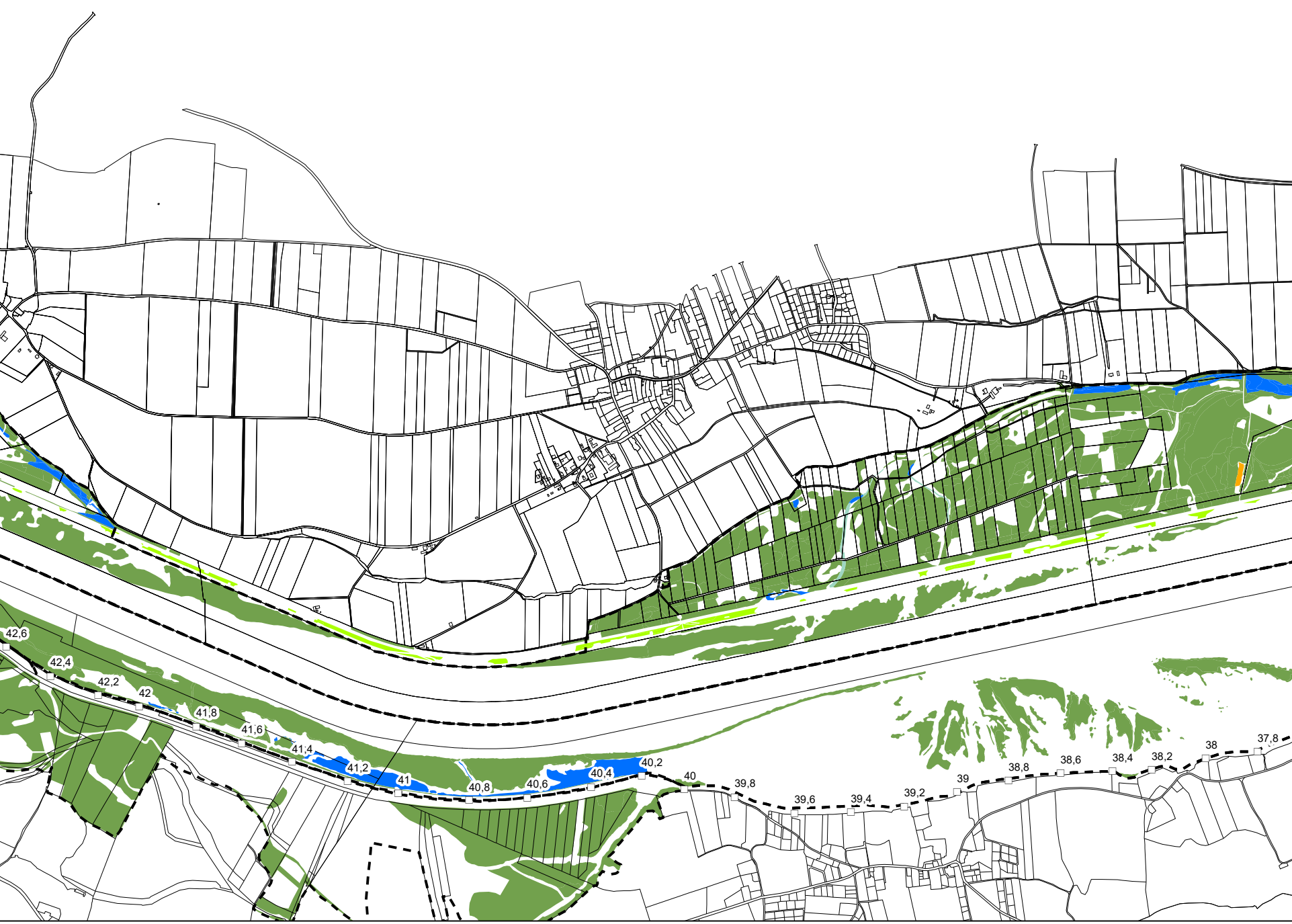
42,6
42,4
42,2
42
41,8
41,6
41,4
41,2
41
40,8
40,6
40,4
40,2
40
39,8
39,6
39,4
39,2
39
38,8
38,6
38,4
38,2
38
37,8

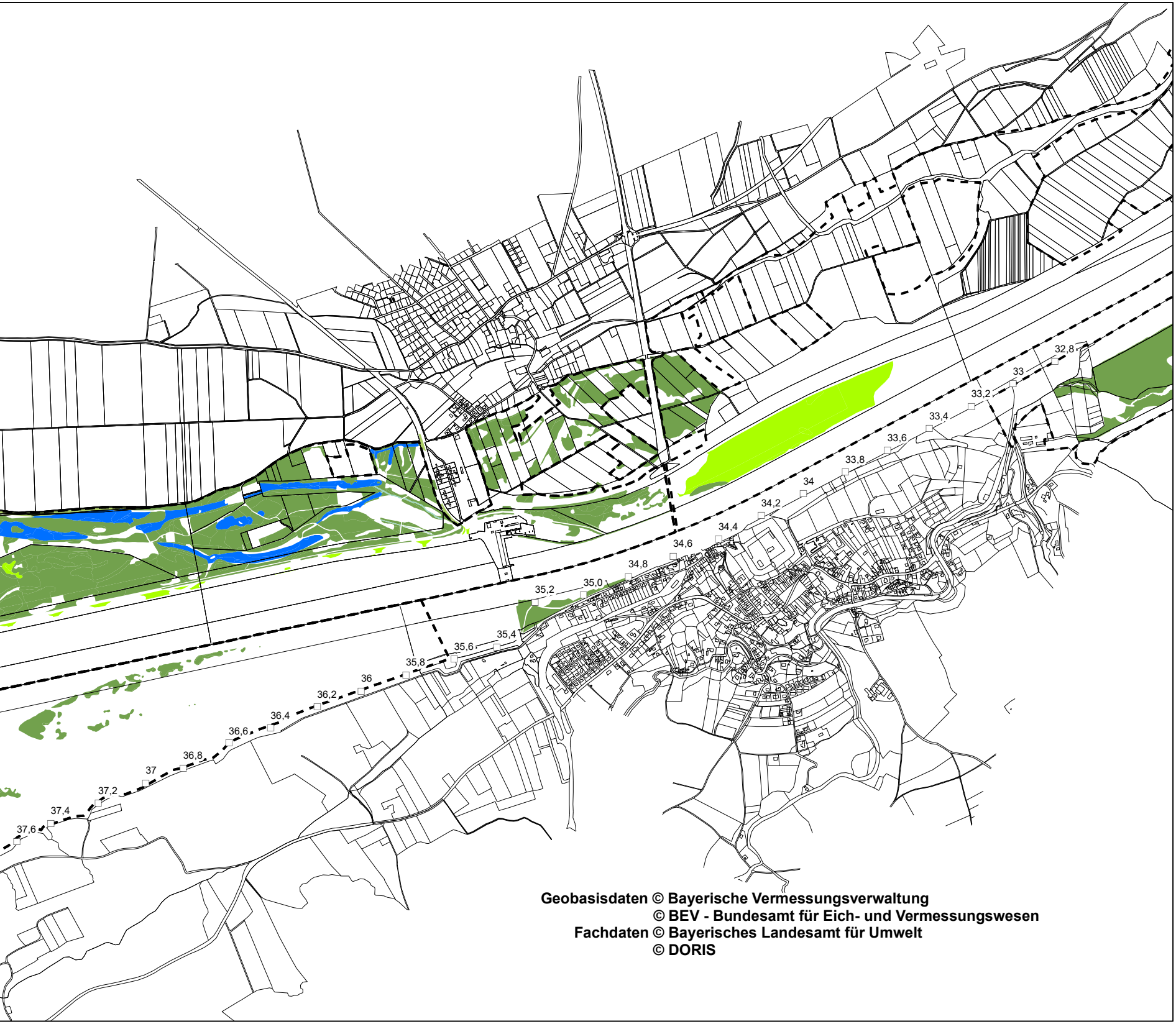
32,8
33
33,2
33,4
33,6
33,8
34
34,2
34,4
34,6
34,8
35,0
35,2
35,4
35,6
35,8
36
36,2
36,4
36,6
36,8
37
37,2
37,4
37,6

Geobasisdaten © Bayerische Vermessungsverwaltung
© BEV - Bundesamt für Eich- und Vermessungswesen
Fachdaten © Bayerisches Landesamt für Umwelt
© DORIS

Lebensraumtypen nach Anh. I FFH-RL

🟦	3150 Natürliche eutrophe Seen mit einer Vegetation des Magnopotamions oder Hydrocharitions, A, D'
🟩	3260 Flüsse der planaren bis montanen Stufe mit Vegetation des Ranunculion fluitantis und des Callitricho-Batrachion, A,D'
🟧	6210 Naturnahe Kalk-Trockenrasen und deren Verbuschungsstadien (Festuco-Brometalia), D'
🟩	6510 Magere Flachland-Mähwiesen (Alopecurus pratensis, Sanguisorba officinalis), A, D
🟩	9170 Labkraut-Eichen-Hainbuchenwald, A, D
🟩	9180* Schlucht- und Hangmischwälder, A, D'
🟩	91E0* Auenwälder mit Silberweide, Erle und Esche, A, D'
🟩	91F0 Hartholz-Auenwälder, D'

A: Vorkommen des FFH-Lebensraumtyps auf österreichischer Seite

D: Vorkommen des FFH-Lebensraumtyps (LRT) auf deutscher Seite
D': Nennung des LRT im Standarddatenbogen des FFH-Gebiets Salzach und Unterer Inn (DE 7744 371)

* prioritärer Lebensraumtyp

Sonstiges

⌐ ¬	Natura-2000 Gebiet (Österreich), FFH- / SPA-Gebiet (Deutschland)
☐ 48,8	Flusskilometrierung

Plangrundlage: Koordinatensystem: Deutschland DHDN-Gauss-Krüger Zone 4 (EPSG: 31468)

Änd.	Datum	Name	Bemerkungen
D			
C			
B			
A			

Projekt:

Planart: Bestandsplan

Verbund

Innwerk AG
Schulstraße 2
D-84533 Stammham

Planer:

Landschaft + Plan • Passau
Passauer Str. 21, D-94127 Neuburg a. Inn
info@landschaftundplan-passau.de

Plan-Nr.: 26.1

Maßstab: 1:15.000

Innkraftwerk Egglfing-Obernberg
Weiterbetrieb

	Datum	Name
Gez:	14.01.2020	Baumholzer
Gepr:	14.01.2020	Herrmann
Ges:	14.01.2020	Herrmann
KKS–gepr:		
Freigabe:		

FFH-/ SPA-Verträglichkeitsuntersuchung
für das FFH-Gebiet DE 7744-371 Salzach und Unterer Inn und das SPA-Gebiet DE 7744-471 Salzach und Inn

Bestand FFH-LRT nach Anh. I FFH-RL

Freigabe AHP Fachbereich:	Plangröße:	Maßstab:	CAD–Anwendung:	GS0:	GS1F0:

Fremdfirmen–Nr.
Aufstellungsort +
Blatt von Blätter /

SKS: Vorzeichen S1 S2 S3 | Gliederung | Projekt–Nr. | Gliederung | Ersteller | Gliederung | Dokumenttyp Zählteil | Gliederung | Blattnummer | Gliederung | Änderungsindex | Planstatus | Planart | KKS: Vorzeichen GA G | Funktion/Bauwerk F0 F1 F2 F3 FN | Aggregat/Raum A1 A2 AN A3 | DCC(UAS): Vorzeichen

* A A A / A N N N / A A A A N / A N N N N N / N N / A A A = N N A A A N N A A N N N A & A A A N N N

* ~ ~ ~ ~ ~ = &