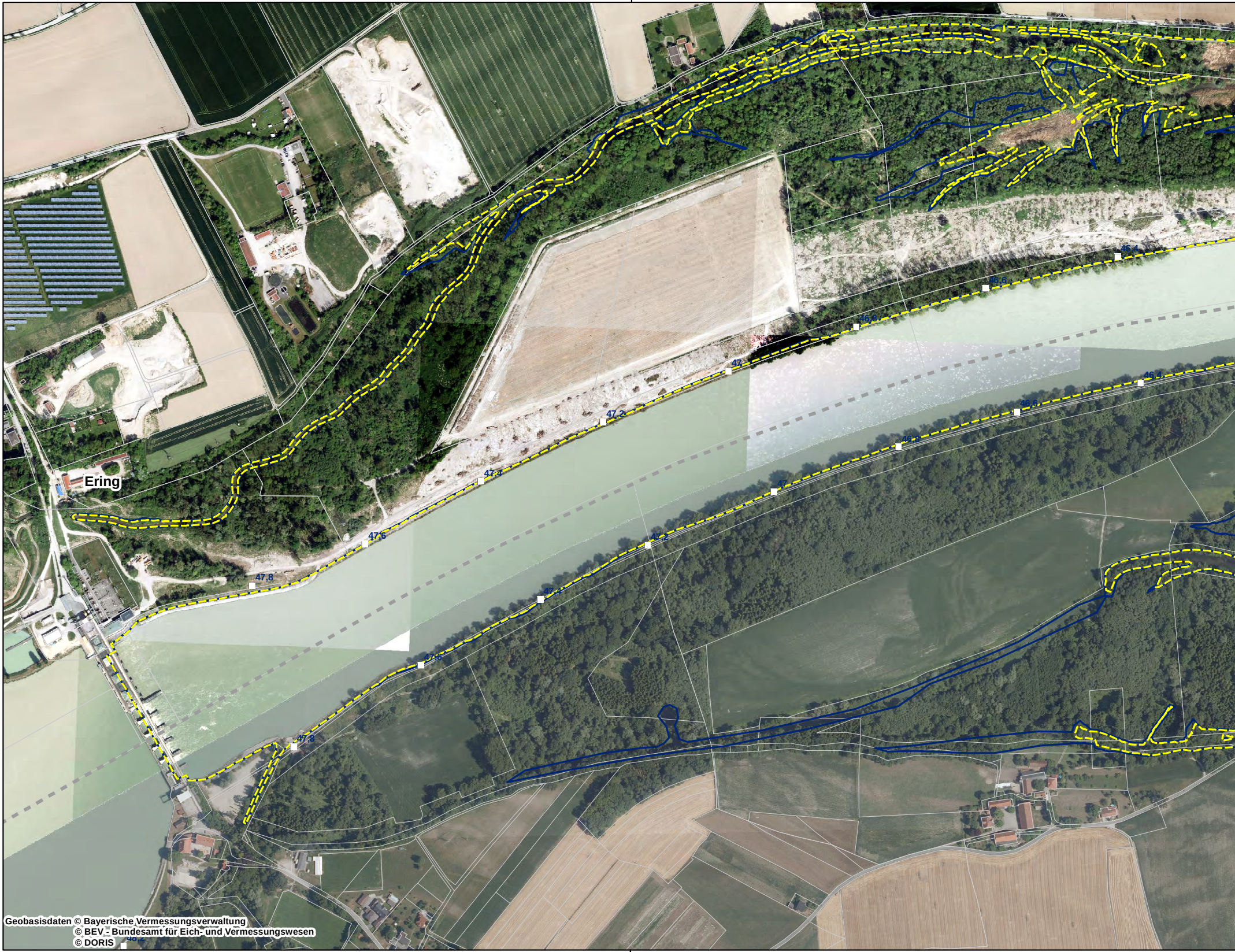
46,4
46,6
46,8
47
47,2
47,4
Ering
47,6
47,8
46,4
46,6
46,8
47
47,2
47,4
47,6
47,8
48,2

Geobasisdaten © Bayerische Vermessungsverwaltung
© BEV - Bundesamt für Eich- und Vermessungswesen
© DORIS

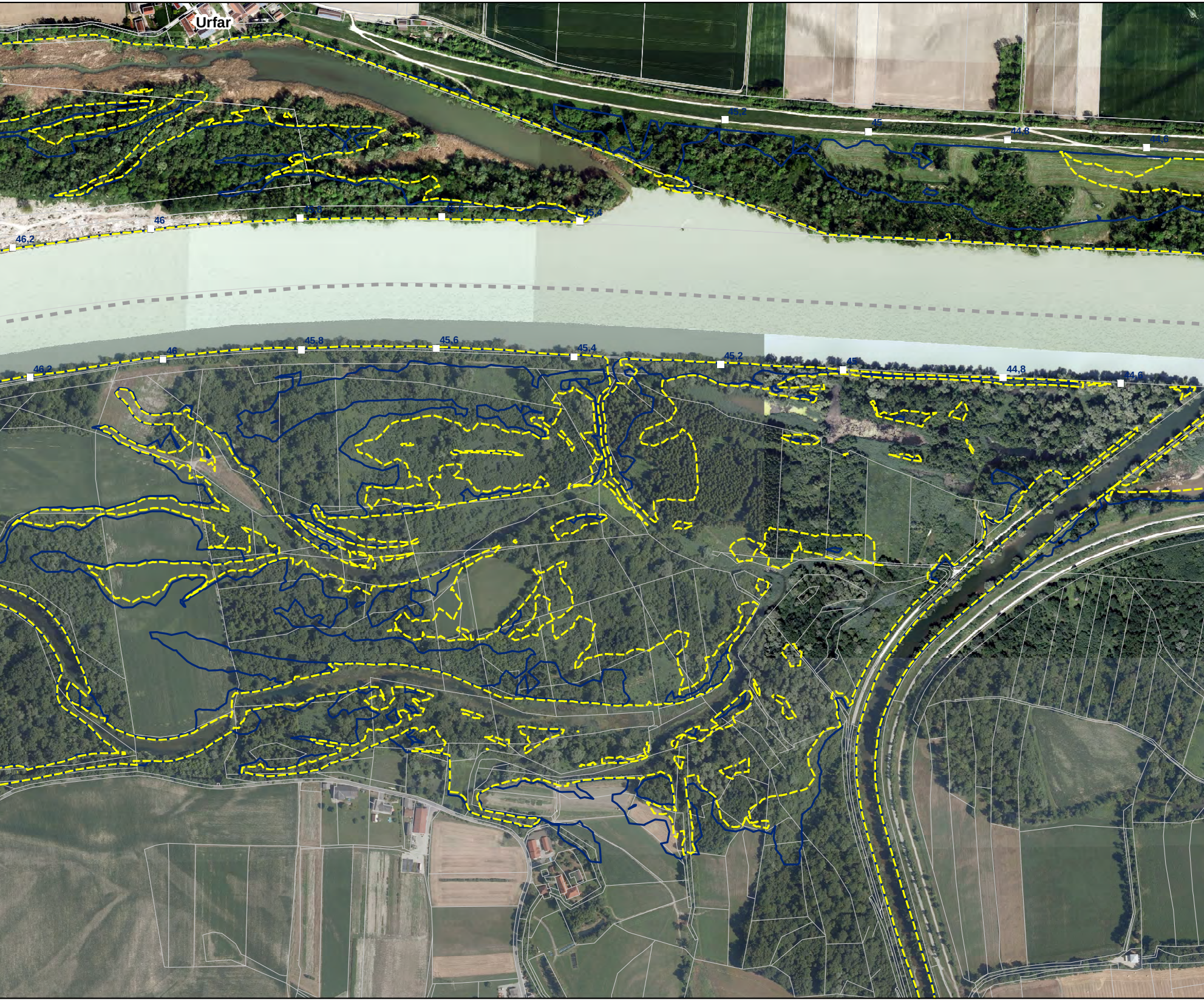
Urfar
46,2
46
45,8
45,6
45,4
45,2
45
44,8
44,6
46,2
46
45,8
45,6
45,4
45,2
45
44,8
44,6

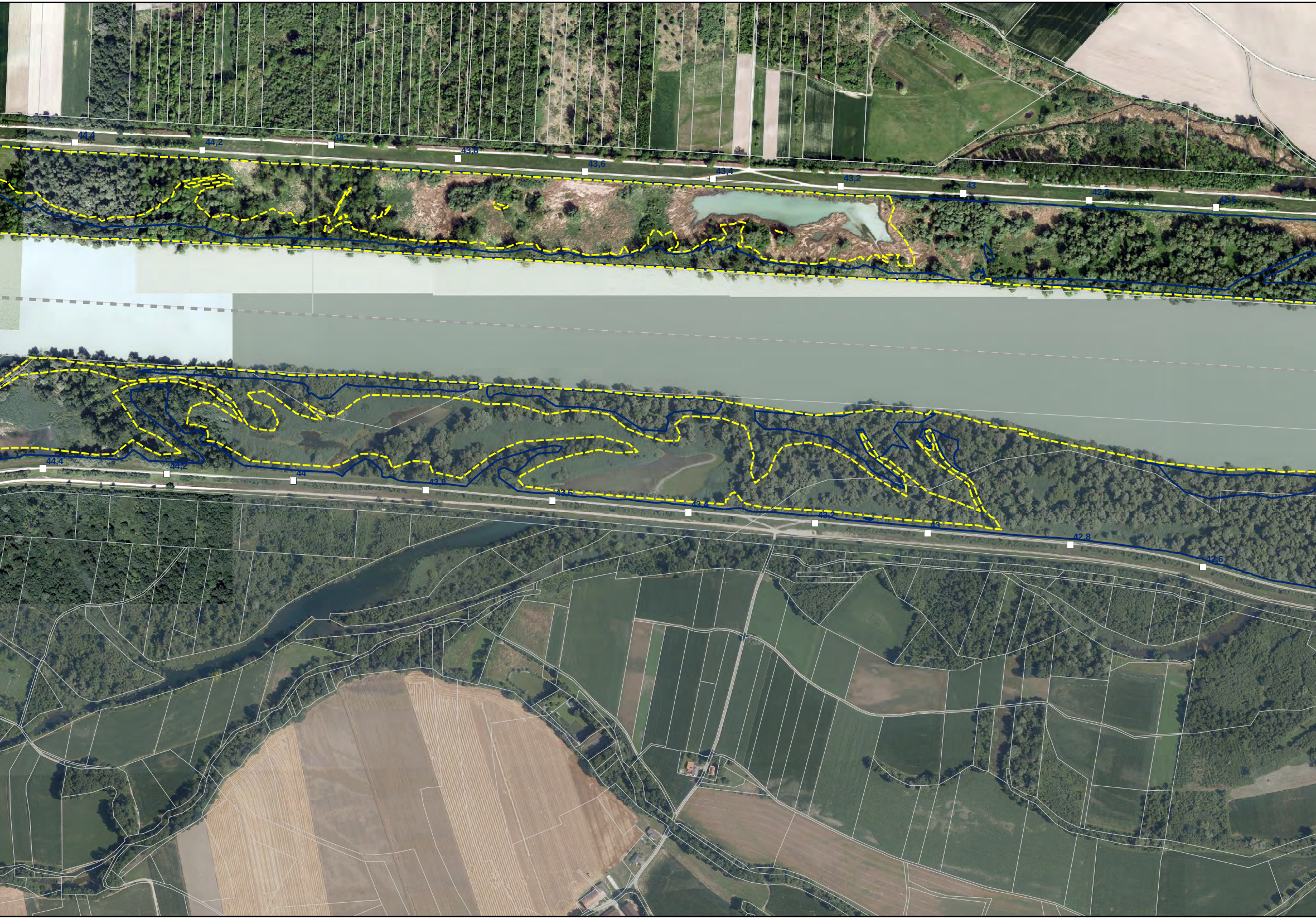
44,4
44,2
44
43,8
43,6
43,4
43,2
43
42,8
42,6
44,4
44,2
44
43,8
43,6
43,4
43,2
43
42,8
42,6

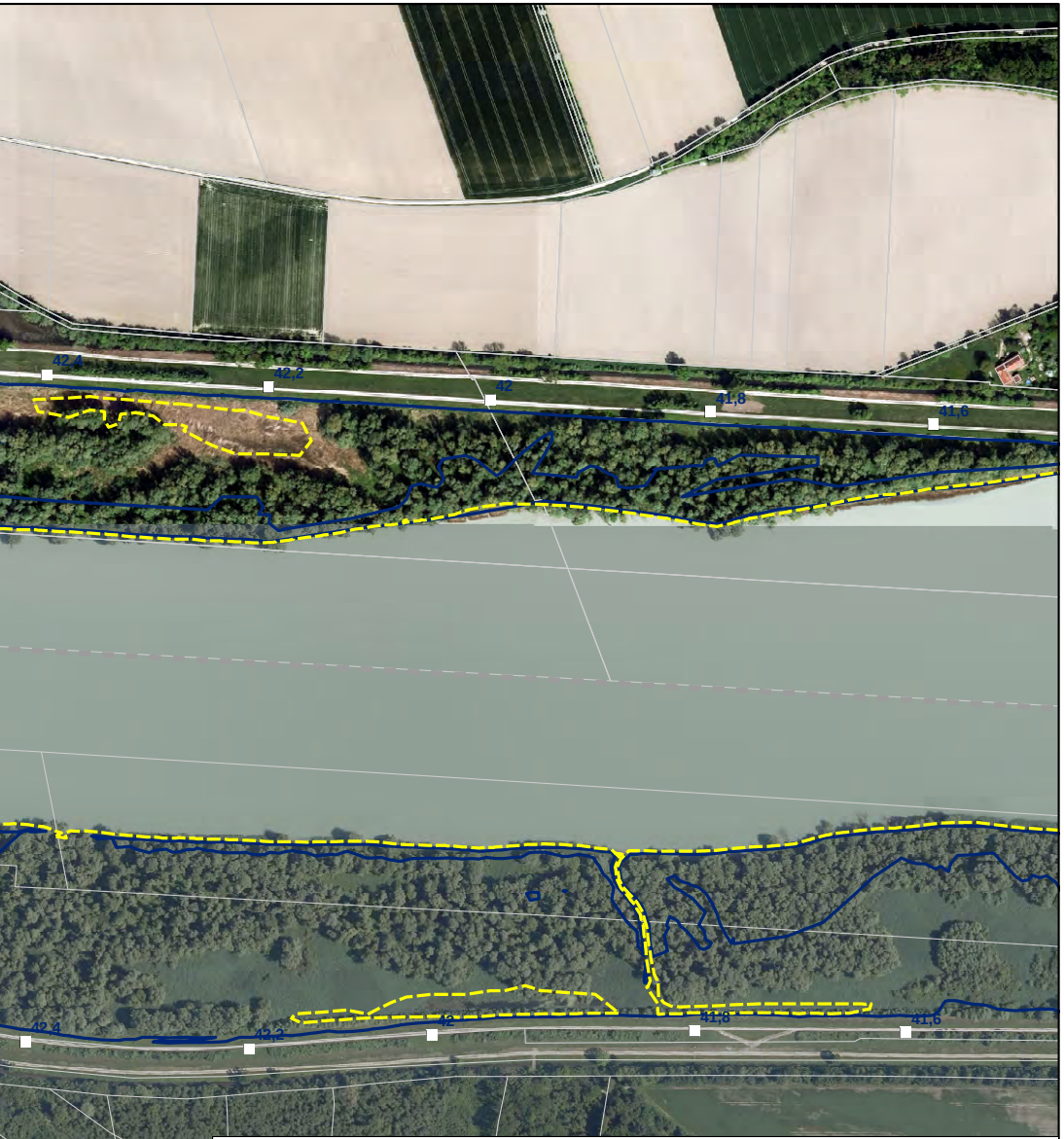
42,4
42,2
42
41,8
41,6
42,4
42,2
42
41,8
41,6

Anschlagslinien

Quelle: Aquasoli, August 2018, nachträgliche Anpassung in einzelnen Bereichen durch Landschaft + Plan Passau gemäß aktuellem DGM, MHQ (Bestand, -2,0m)

Ist-Wasserstand am Inn

▭ MHQ

Prognose-Wasserstand am Inn

▭ MHQ bei einer Absenkung um 2,0 m (MHQ -2,0 m)

Sonstiges

□ 45 Flusskilometrierung

- - - - Staatsgrenze

▭ Flurgrenzen

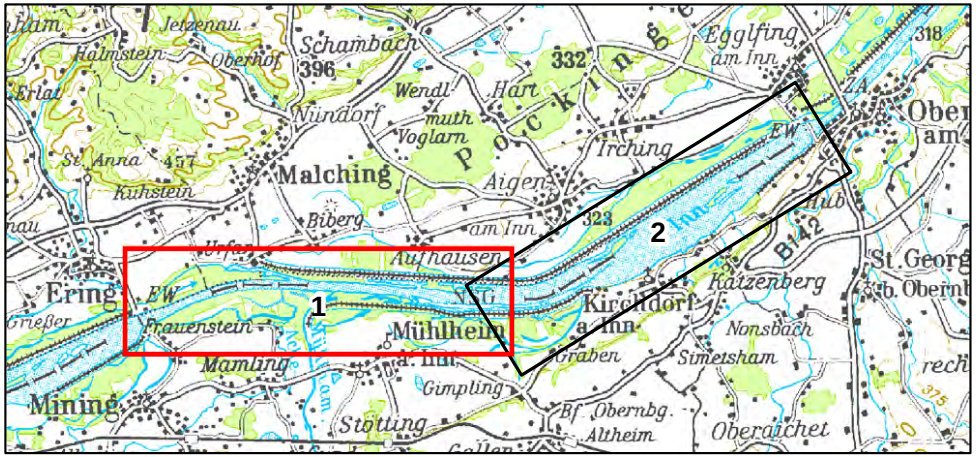
Jetzenau
Schambach
Egglfing am Inn
318
Halmstein
Oberhof
396
332
Erlat
Wendl
Hart
Nündorf
muth
Voglarn
Pocking
Irching
Ober am
St. Anna
457
Malching
Kühstein
Aigen
Biberg
am Inn
323
2
Inn
B 12
St. Georg
Aufhausen
Ering
EW
1
Katzenberg
b. Obernb
Frauenstein
Kirchdorf a. Inn
Nonsbach
Grießer
Mühlheim
Mamling
Graben
Simetsham
Gimpling
Mining
Stötting
Bf. Obernbg.-Altheim
Oberaichet
375

Plangrundlage: Koordinatensystem: Deutschland DHDN-Gauss-Krüger Zone 4 (EPSG: 31468)
Orthophotos Deutschland aus Befliegung 2018, Orthophotos Österreich aus Befliegung 2017

Änd.	Datum	Name	Bemerkungen
D			
C			
B			
A			

Planart: Bestandsplan

Verbund

Innwerk AG
Schulstraße 2
D-84533 Stammham

Planer:

Landschaft + Plan • Passau
Passauer Str. 21, D-94127 Neuburg a. Inn
info@landschaftundplan-passau.de

Plan-Nr.: 28.17

Maßstab: 1:5.000

Innkraftwerk Egglfing-Obernberg
Weiterbetrieb

Gutachten naturschutzfachlich optimierter Wehrbetrieb

Anschlagslinien Varianten Absenkung MHQ auf Luftbild - Blatt 1

	Datum	Name
Gez:	15.01.2020	Halser
Gepr:	15.01.2020	Herrmann
Ges:	15.01.2020	Herrmann
KKS–gepr:		
Freigabe:		

Freigabe AHP Fachbereich:
Plangröße:
Maßstab:
CAD–Anwendung:
GSO:
GS1FO:

Fremdfirmen–Nr.
Aufstellungsort
Blatt von Blätter

SKS					Projekt–Nr.					Ersteller							Zählteil														KKS														DCC(UAS)						
Vorzeichen	S1	S2	S3	Gliederung					Gliederung						Gliederung	Dokumenttyp						Gliederung	Blattnummer		Gliederung	Änderungsindex	Planstatus	Planart	Vorzeichen	G	F0	F1	F2	F3	FN		A1	A2	AN			A3	Vorzeichen						
*	A	A	A	/	A	N	N	N	/	A	A	A	A	N	/	A	N	N	N	N	N	/	N	N	/	A	A	A	=	N	N	A	A	A	N	N	A	A	N	N	N	A	&	A	A	A	N	N	N
*				~					~						~							~			~				=														&						