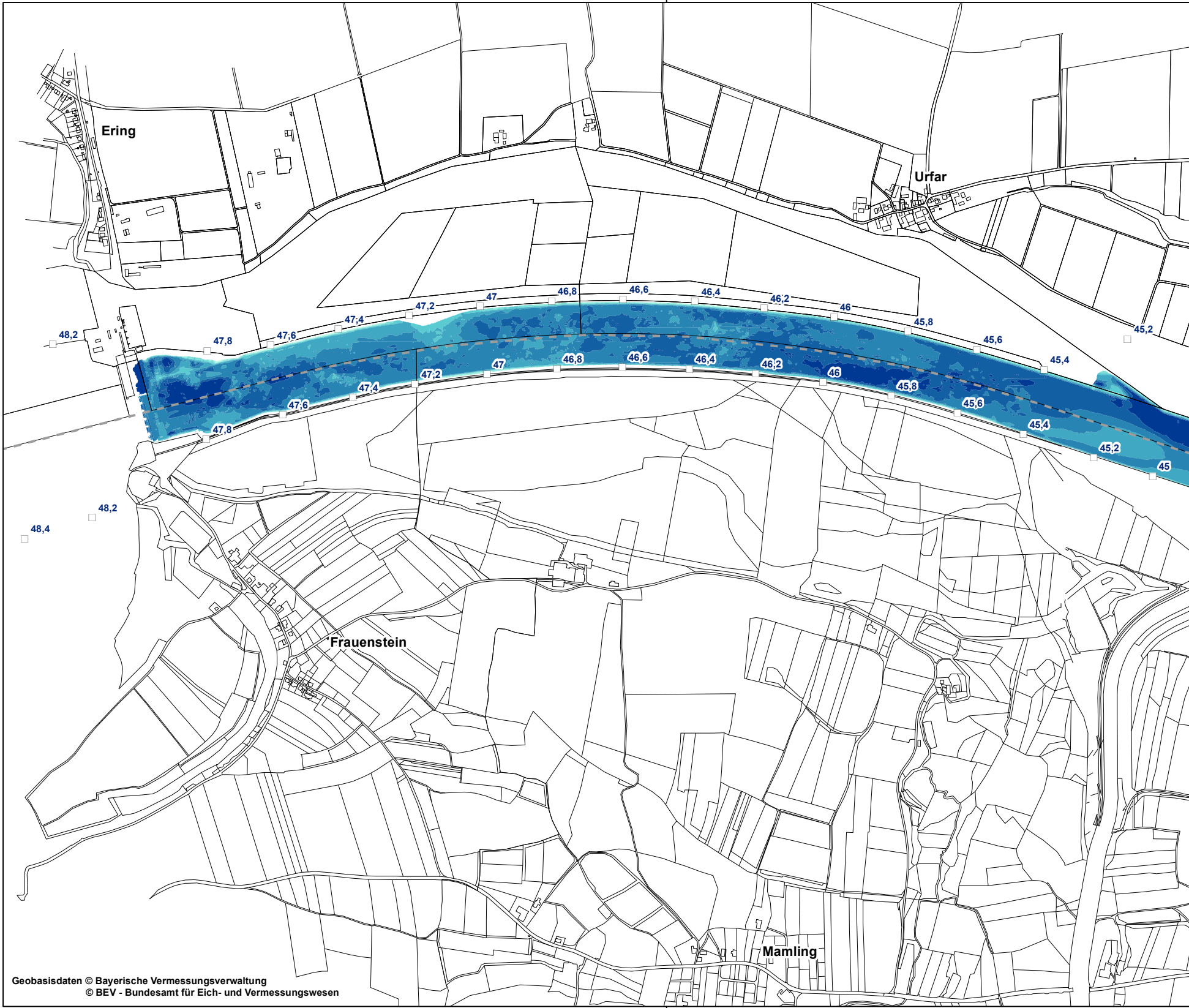
Ering
Urfar
Frauenstein
Mamling
48,2
47,8
47,6
47,4
47,2
47
46,8
46,6
46,4
46,2
46
45,8
45,6
45,4
45,2
47,8
47,6
47,4
47,2
47
46,8
46,6
46,4
46,2
46
45,8
45,6
45,4
45,2
45
48,2
48,4

Geobasisdaten © Bayerische Vermessungsverwaltung
© BEV - Bundesamt für Eich- und Vermessungswesen

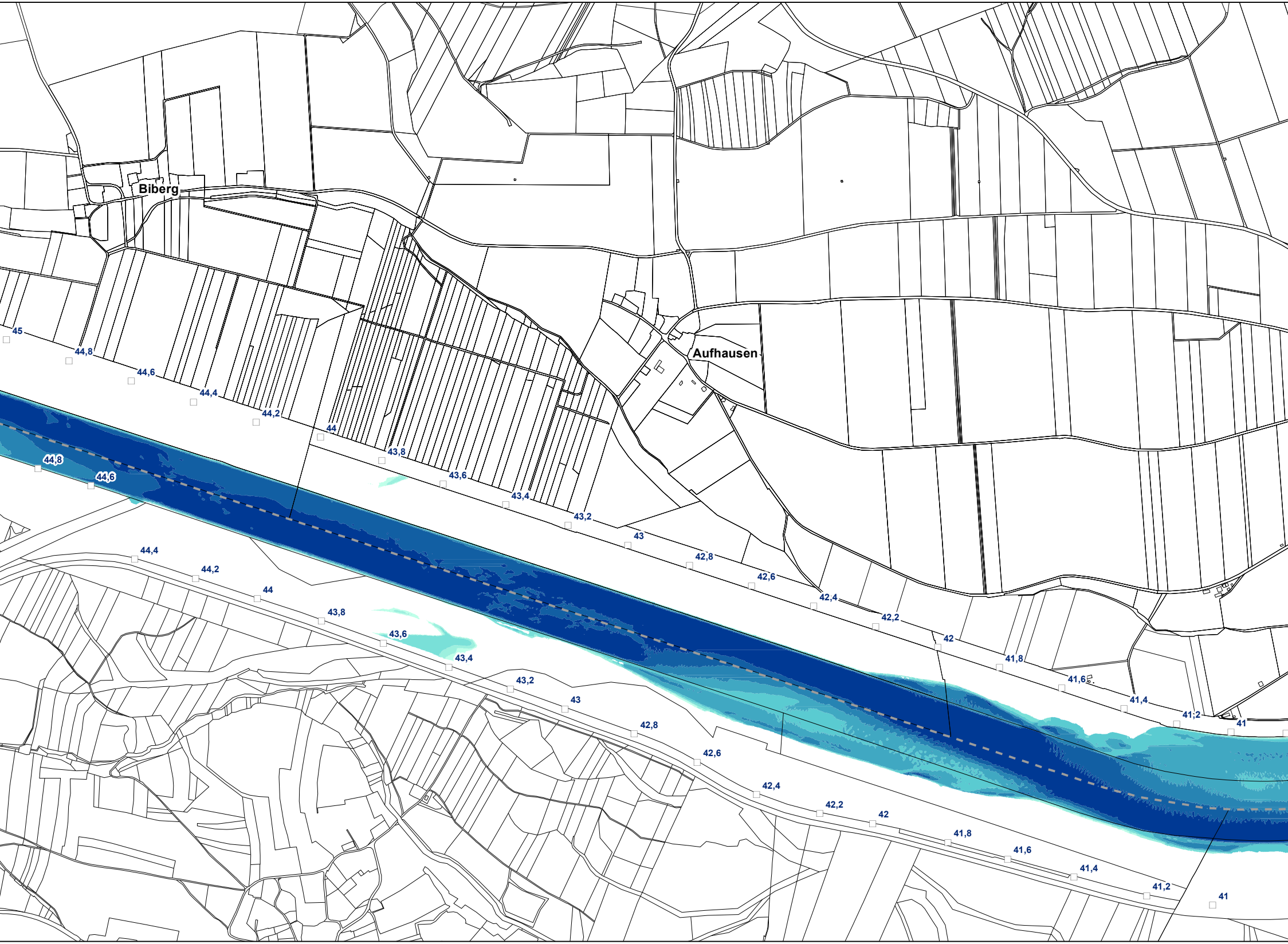
Biberg
Aufhausen
45
44,8
44,6
44,4
44,2
44
43,8
43,6
43,4
43,2
43
42,8
42,6
42,4
42,2
42
41,8
41,6
41,4
41,2
41
44,8
44,6
44,4
44,2
44
43,8
43,6
43,4
43,2
43
42,8
42,6
42,4
42,2
42
41,8
41,6
41,4
41,2
41

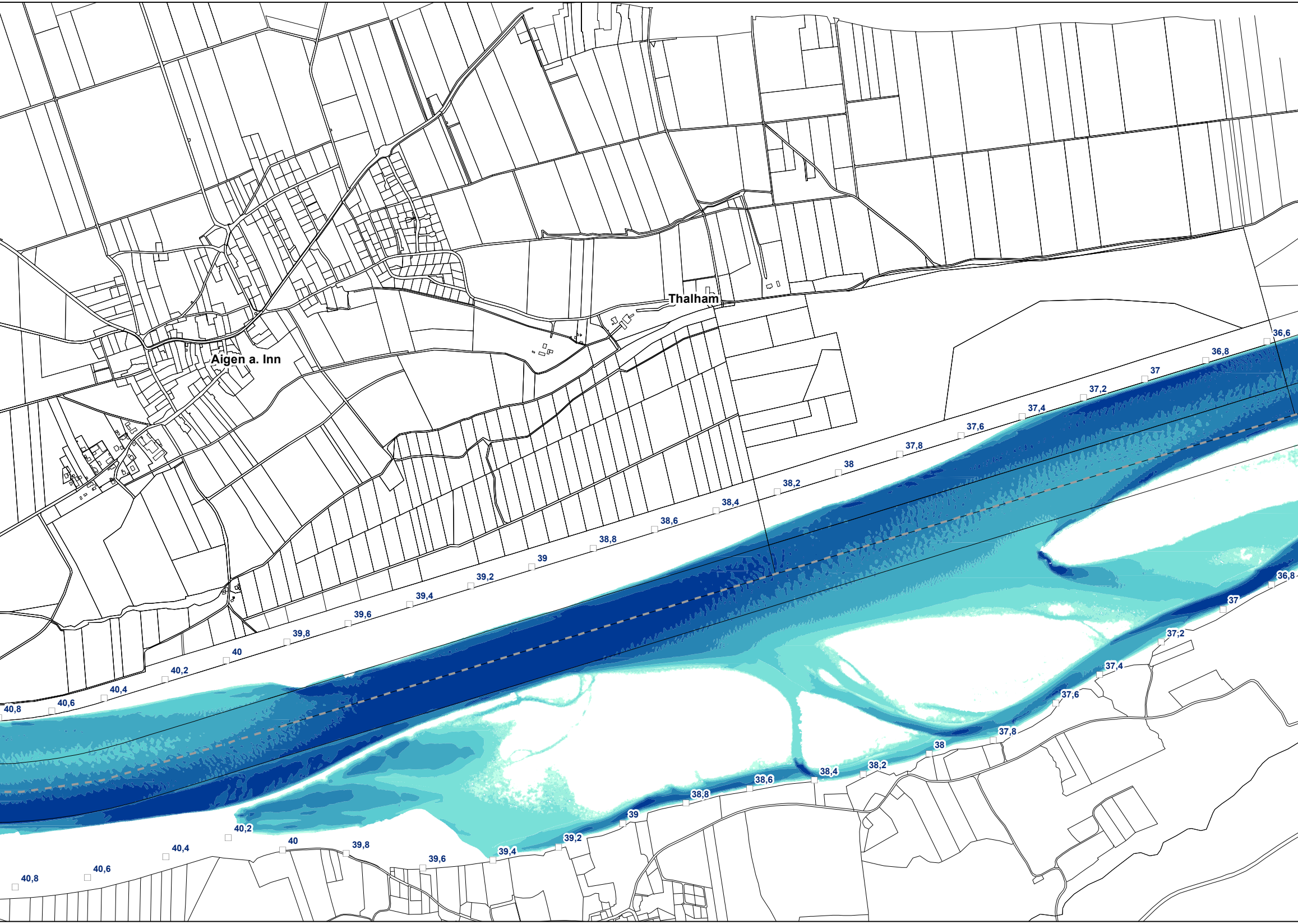
Thalham
Aigen a. Inn
36,6
36,8
37
37,2
37,4
37,6
37,8
38
38,2
38,4
38,6
38,8
39
39,2
39,4
39,6
39,8
40
40,2
40,4
40,6
40,8
36,8
37
37,2
37,4
37,6
37,8
38
38,2
38,4
38,6
38,8
39
39,2
39,4
39,6
39,8
40
40,2
40,4
40,6
40,8

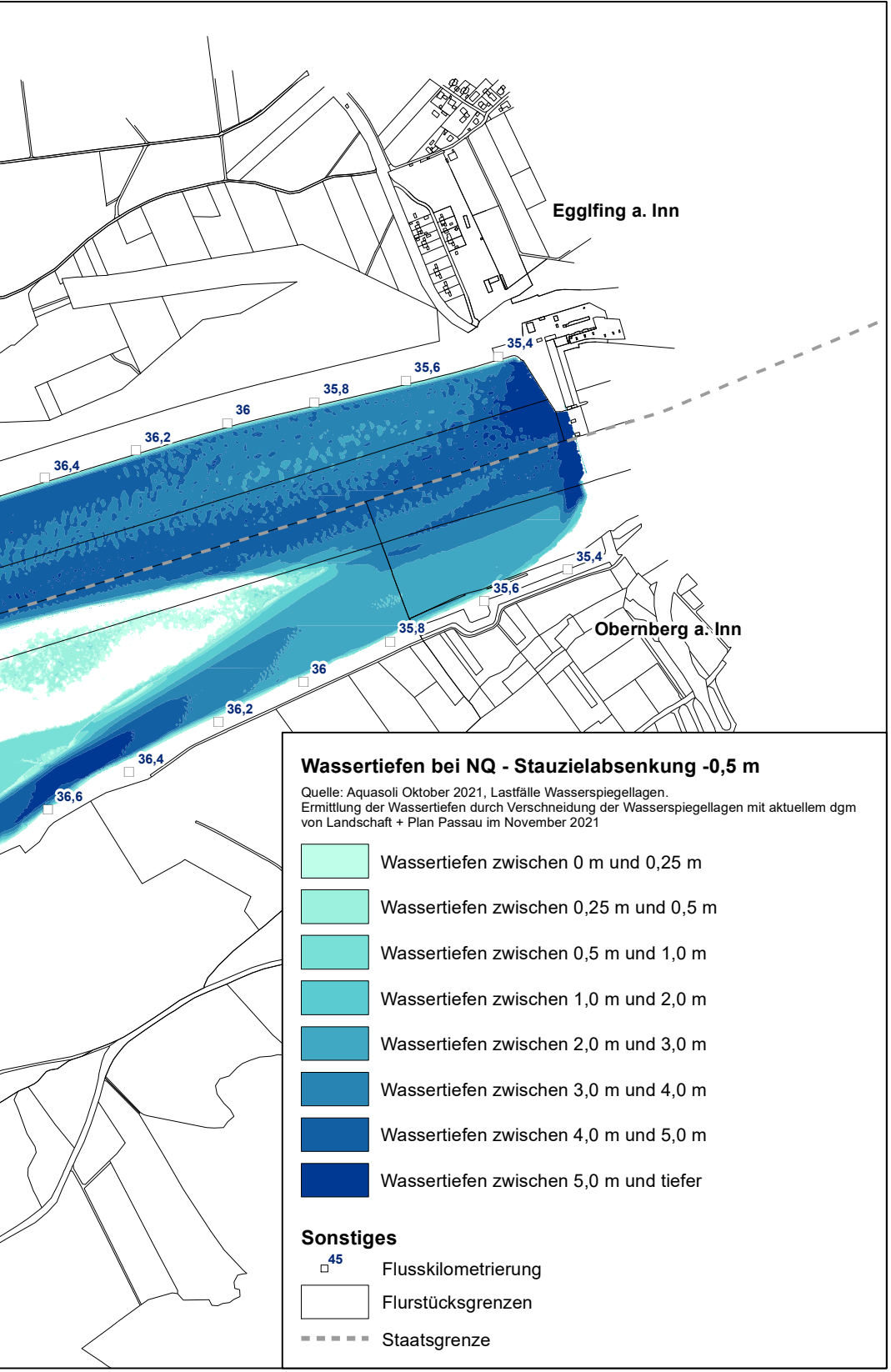
Egglfing a. Inn
Obernberg a. Inn
35,4
35,6
35,8
36
36,2
36,4
35,4
35,6
35,8
36
36,2
36,4
36,6

Wassertiefen bei NQ - Stauzielabsenkung -0,5 m

Quelle: Aquasoli Oktober 2021, Lastfälle Wasserspiegellagen.
Ermittlung der Wassertiefen durch Verschneidung der Wasserspiegellagen mit aktuellem dgm von Landschaft + Plan Passau im November 2021

- ▨ Wassertiefen zwischen 0 m und 0,25 m
- ▨ Wassertiefen zwischen 0,25 m und 0,5 m
- ▨ Wassertiefen zwischen 0,5 m und 1,0 m
- ▨ Wassertiefen zwischen 1,0 m und 2,0 m
- ▨ Wassertiefen zwischen 2,0 m und 3,0 m
- ▨ Wassertiefen zwischen 3,0 m und 4,0 m
- ▨ Wassertiefen zwischen 4,0 m und 5,0 m
- ▨ Wassertiefen zwischen 5,0 m und tiefer

Sonstiges

- □ 45 Flusskilometrierung
- ☐ Flurstücksgrenzen
- - - - Staatsgrenze

Plangrundlage: Koordinatensystem: Deutschland DHDN-Gauss-Krüger Zone 4 (EPSG: 31468)

Änd.	Datum	Name	Bemerkungen
D			
C			
B			
A			

Planart: **Bestandsplan**

Verbund

Innwerk AG
Schulstraße 2
D-84533 Stammham

Planer:

Landschaft + Plan • Passau
Passauer Str. 21, D-94127 Neuburg a. Inn
info@landschaftundplan-passau.de

Plan-Nr.: 28.28

Maßstab: 1:10.000

Innkraftwerk Egglfing-Obernberg
Weiterbetrieb

	Datum	Name
Gez:	01.12.2021	Weinmann
Gepr:	01.12.2021	Herrmann
Ges:	01.12.2021	Herrmann
KKS–gepr:		
Freigabe:		

Gutachten naturschutzfachlich optimierter Wehrbetrieb

Wassertiefen bei NQ - Stauzielabsenkung -0,5 m

Freigabe AHP Fachbereich:
Plangröße:
Maßstab:
CAD–Anwendung:
GS0:
GS1F0:

Fremdfirmen–Nr.
Aufstellungsort +
Blatt von Blätter /

SKS: Vorzeichen, S1, S2, S3 · Gliederung · Projekt–Nr. · Gliederung · Ersteller · Gliederung · Dokumenttyp · Zählteil · Gliederung · Blattnummer · Gliederung · Änderungsindex · Planstatus · Planart · Vorzeichen
KKS: GA (G) · Funktion/Bauwerk (F0, F1, F2, F3, FN) · Aggregat/Raum (A1, A2, AN, A3)
DCC(UAS): Vorzeichen

* A A A / A N N N / A A A A N / A N N N N N / N N / A A A = N N A A A N N A A N N N A & A A A N N N
* ~ ~ ~ ~ ~ = &