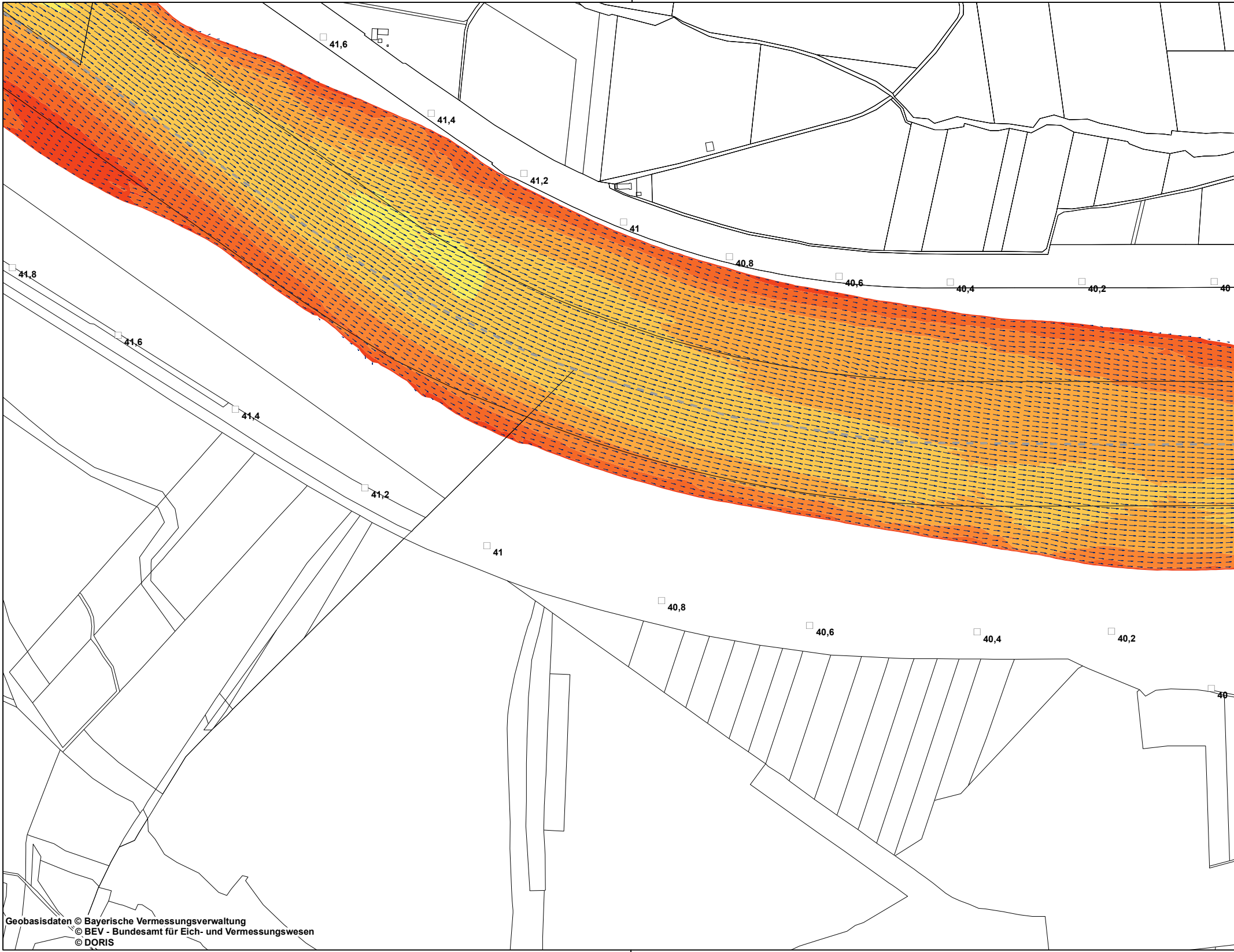
41,6
41,4
41,2
41
40,8
40,6
40,4
40,2
40
41,8
41,6
41,4
41,2
41
40,8
40,6
40,4
40,2
40

Geobasisdaten © Bayerische Vermessungsverwaltung
© BEV - Bundesamt für Eich- und Vermessungswesen
© DORIS

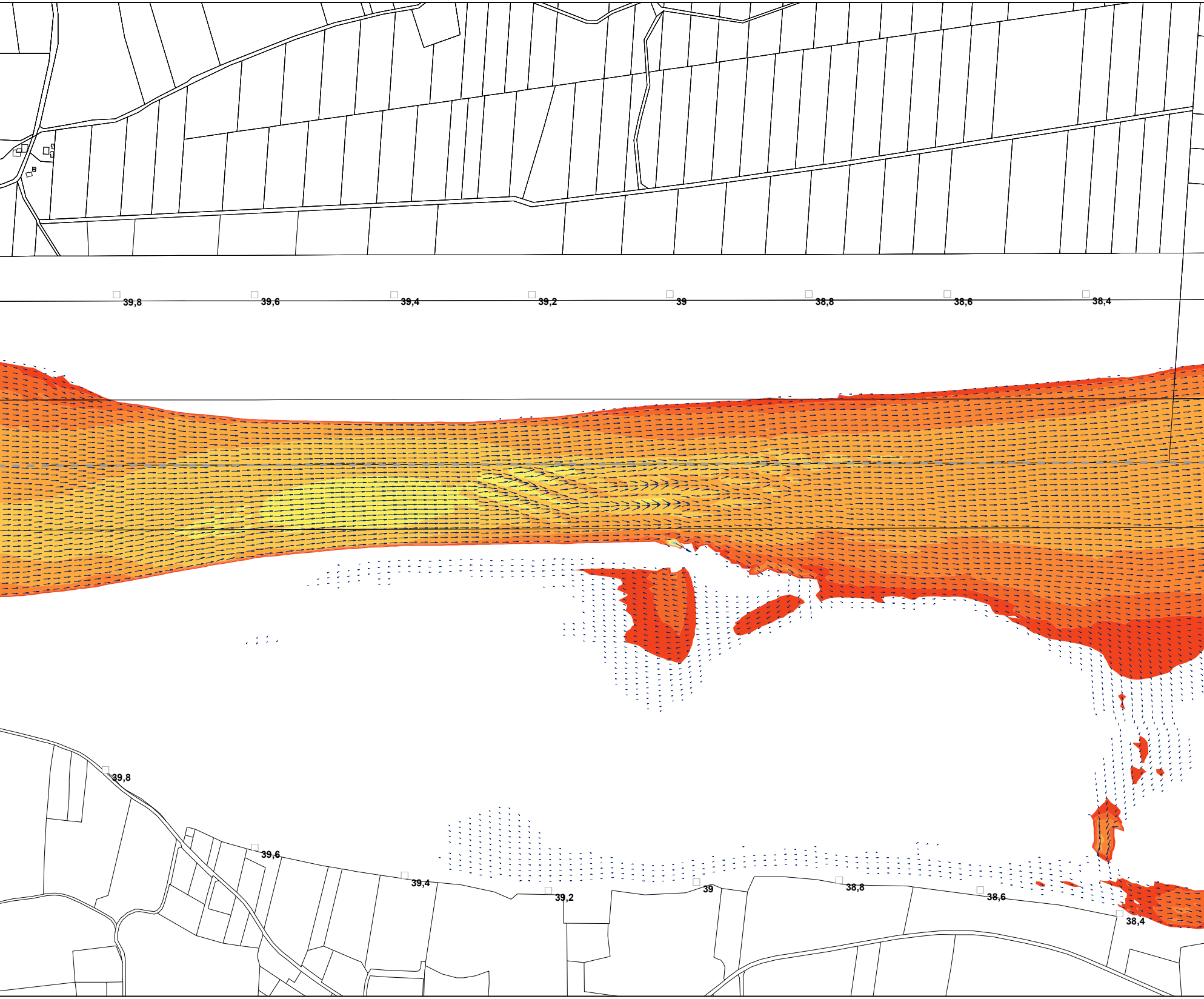
39,8
39,6
39,4
39,2
39
38,8
38,6
38,4
39,8
39,6
39,4
39,2
39
38,8
38,6
38,4

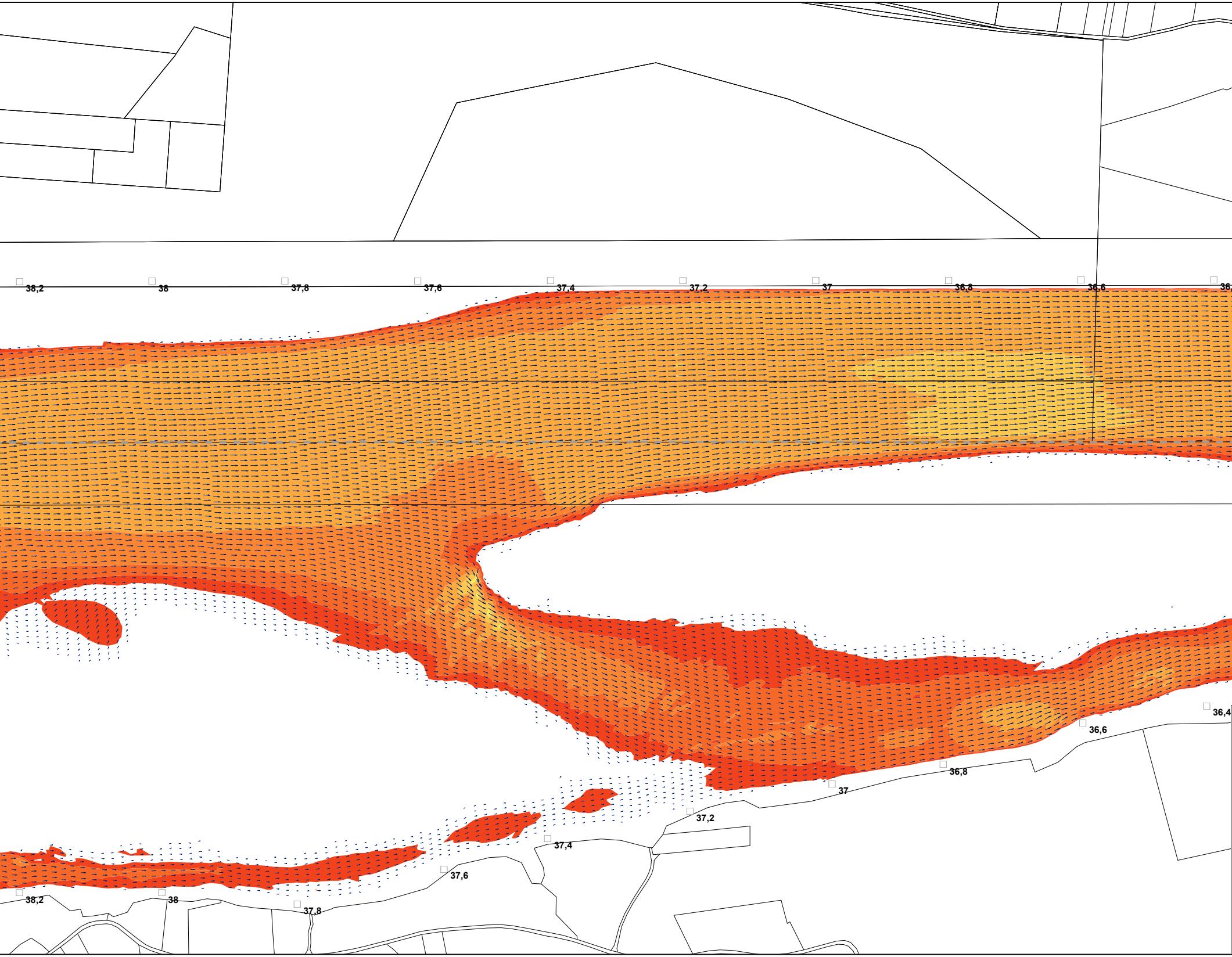
38,2
38
37,8
37,6
37,4
37,2
37
36,8
36,6
36,4
36,6
36,8
37
37,2
37,4
37,6
38,2
38
37,8

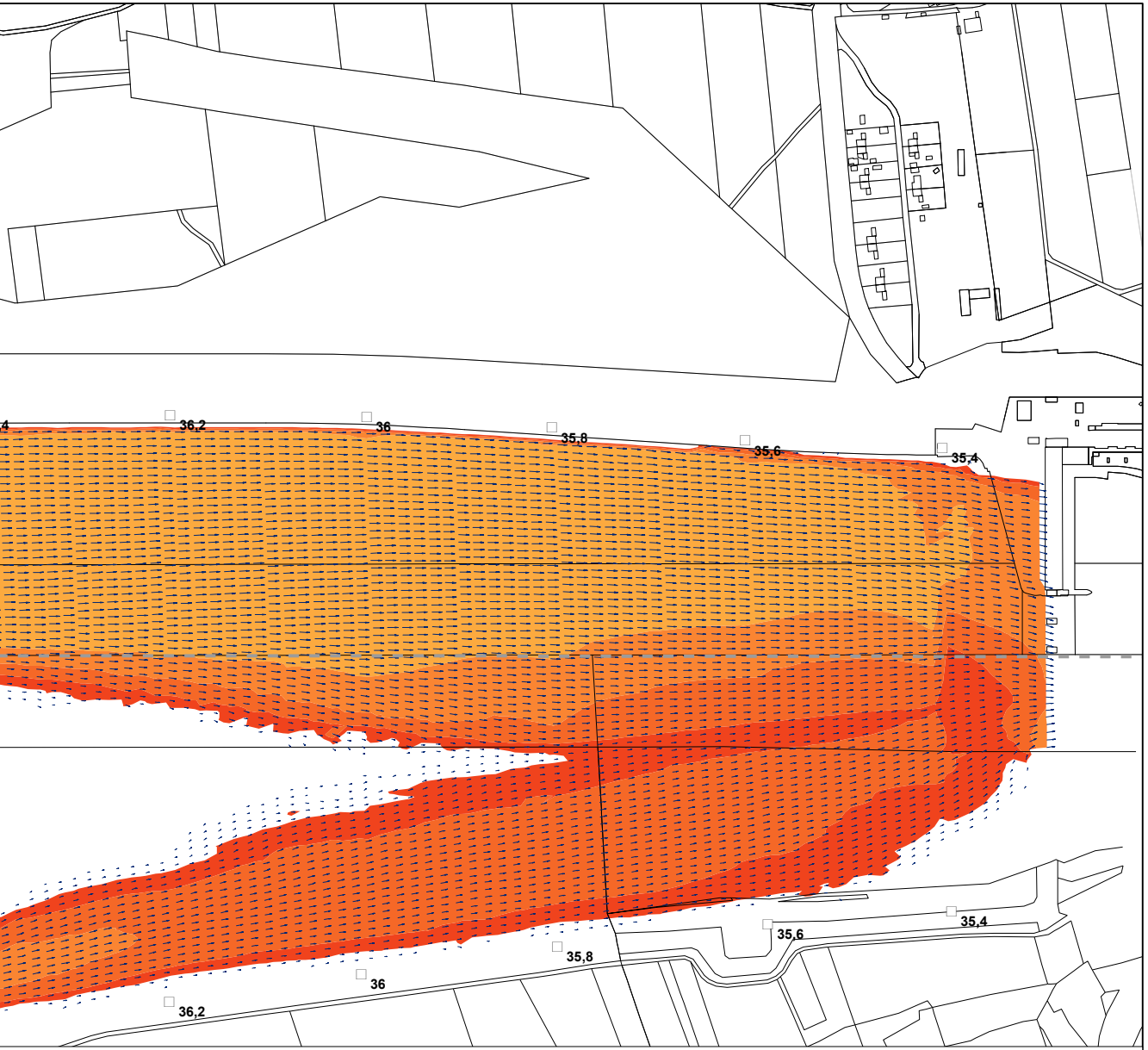
4
36,2
36
35,8
35,6
35,4
35,6
35,4
35,8
36
36,2

Fließgeschwindigkeit m/s bei MQ - Stauzielabsenkung -0,5 m

(Datengrundlage Aquasoli November 2021)

🟥	0.20 - 0.30	🟨	0.80 - 0.90
🟧	0.30 - 0.40	🟩	0.90 - 1.00
🟧	0.40 - 0.50	🟩	1.00 - 1.10
🟧	0.50 - 0.60	🟩	1.10 - 1.20
🟨	0.60 - 0.70	🟦	1.20 - 1.30
🟨	0.70 - 0.80	🟦	1.30 - 1.40

Fließrichtung /
Fließgeschwindigkeit

→ 1,40 m/s
· 0,10 m/s

Sonstiges

□45 Flusskilometrierung
- - - - Staatsgrenze
☐ Flurgrenzen

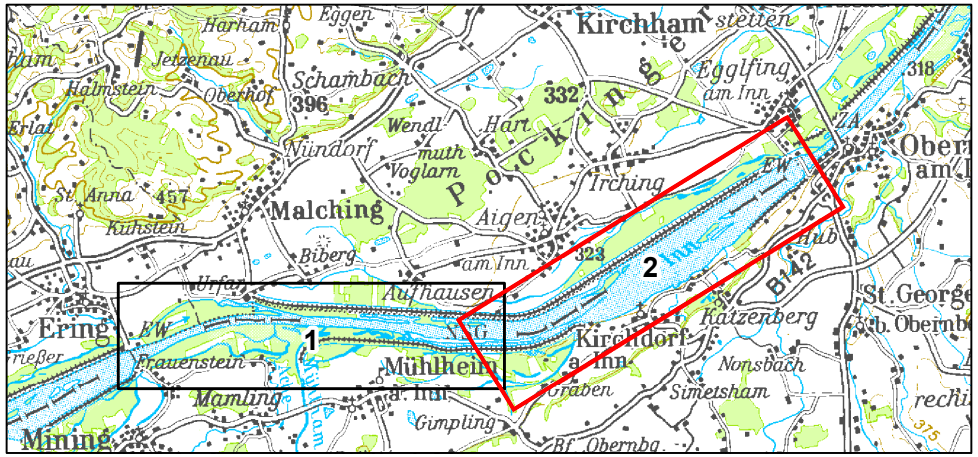
Harham
Eggen
Kirchham
stetten
Jetzenau
Schambach
396
332
Halmstein
Oberhof
Egglfing am Inn
318
Eriat
Nundorf
Wendl
Hart
muth
Voglarn
Ober am
St. Anna
457
Malching
Irching
Kühstein
Aigen am Inn
Biberg
323
2
Urfar
Aufhausen
Inn
Hub
B142
St. George
b. Obernb
Ering
KW
1
Kirchdorf a. Inn
Katzenberg
Frauenstein
Mühlheim a. Inn
Nonsbach
Graben
Simetsham
Mamling
Gimpling
Mining
Obernberg
375

Plangrundlage: Koordinatensystem: Deutschland DHDN-Gauss-Krüger Zone 4 (EPSG: 31468)

Änd.	Datum	Name	Bemerkungen
D			
C			
B			
A			

Planart: Bestandsplan

Verbund

Innwerk AG
Schulstraße 2
D-84533 Stammham

Planer:

Landschaft + Plan • Passau
Passauer Str. 21, D-94127 Neuburg a. Inn
info@landschaftundplan-passau.de

Plan-Nr.: 28.55

Maßstab: 1:5.000

Innkraftwerk Egglfing-Obernberg
Weiterbetrieb

	Datum	Name
Gez:	30.11.2021	Weismeier
Gepr:	30.11.2021	Herrmann
Ges:	30.11.2021	Herrmann
KKS–gepr:		
Freigabe:		

Gutachten naturschutzfachlich optimierter Wehrbetrieb

Fließgeschwindigkeiten bei MQ - Stauzielabsenkung -0,5 m - Blatt 2

Freigabe AHP Fachbereich: | Plangröße: | Maßstab: | CAD–Anwendung: | GS0: | GS1F0:

Fremdfirmen–Nr. | Aufstellungsort + | Blatt von Blätter /

SKS: Vorzeichen, S1, S2, S3 | Gliederung | Projekt–Nr. | Gliederung | Ersteller | Gliederung | Zählteil: Dokumenttyp | Gliederung | Blattnummer | Gliederung | Änderungsindex | Planstatus | Planart | KKS: Vorzeichen, GA: G, Funktion/Bauwerk: F0, F1, F2, F3, FN, Aggregat/Raum: A1, A2, AN, A3 | DCC(UAS): Vorzeichen

* A A A / A N N N / A A A A N / A N N N N N / N N / A A A = N N A A A N N A A N N N A & A A A N N N

* ~ ~ ~ ~ ~ = &