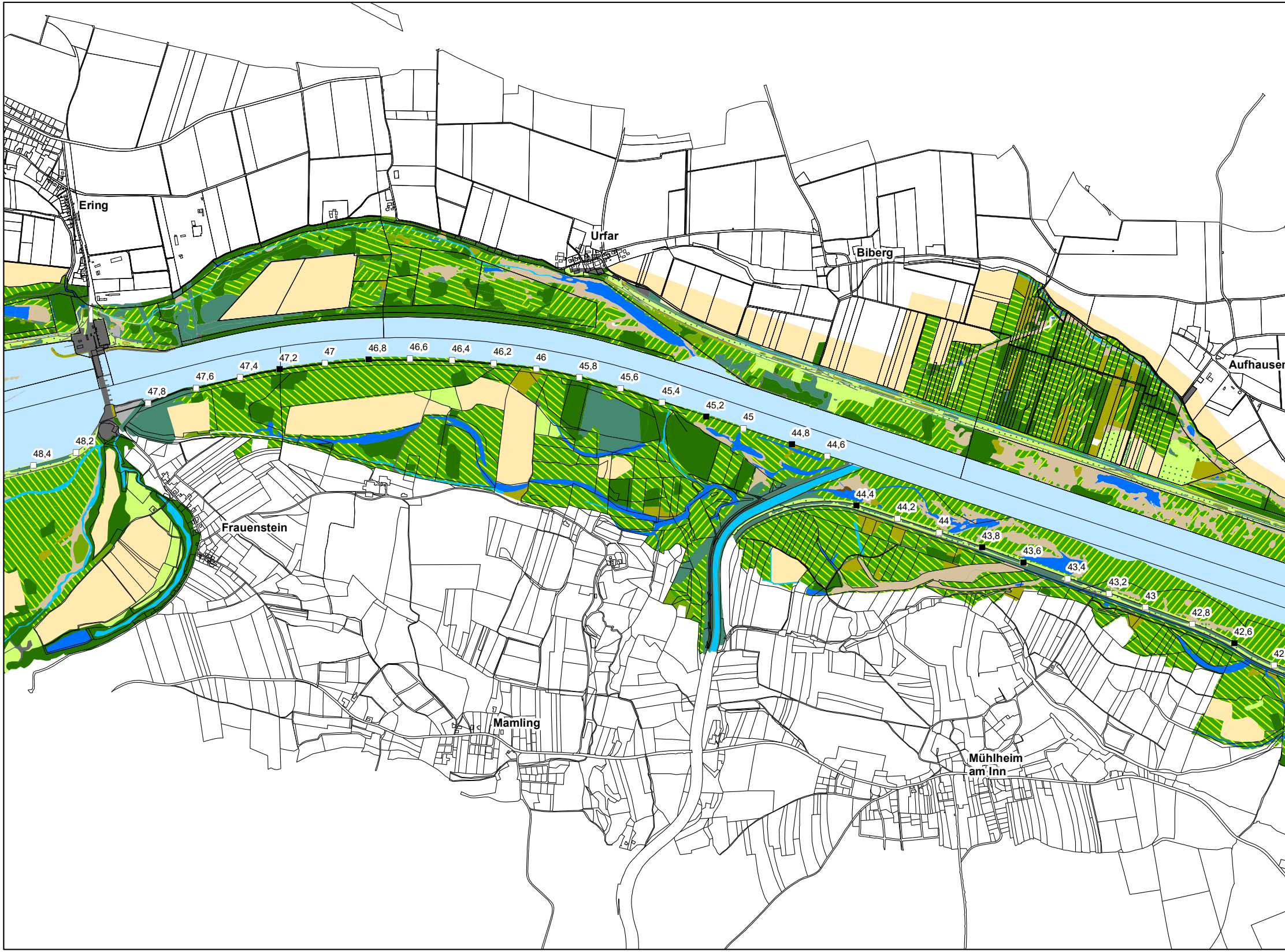
Ering
Urfar
Biberg
Aufhausen
Frauenstein
Mamling
Mühlheim am Inn
48,4
48,2
47,8
47,6
47,4
47,2
47
46,8
46,6
46,4
46,2
46
45,8
45,6
45,4
45,2
45
44,8
44,6
44,4
44,2
44
43,8
43,6
43,4
43,2
43
42,8
42,6
42

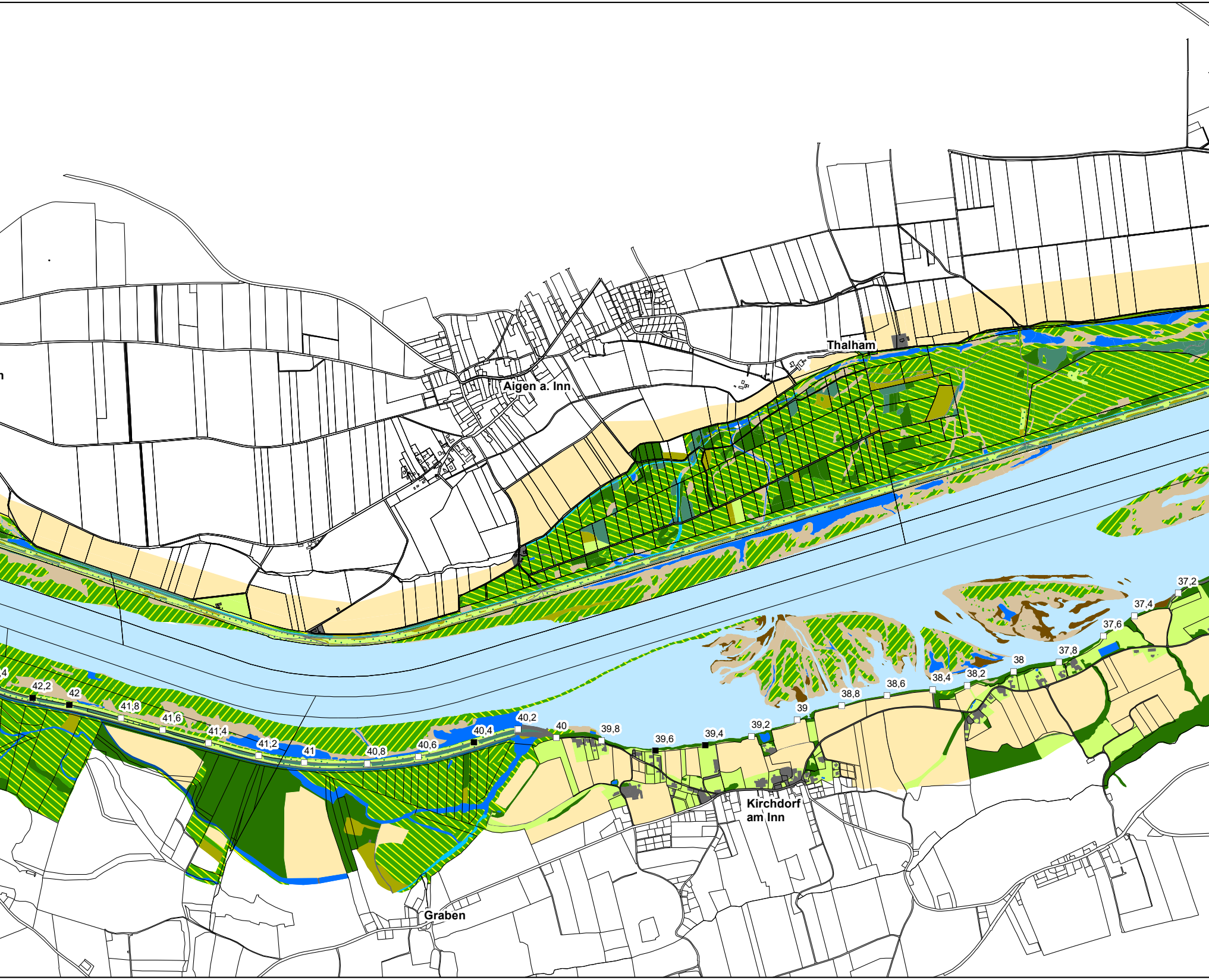
Aigen a. Inn
Thalham
37,2
37,4
37,6
37,8
38
38,2
38,4
38,6
38,8
39
39,2
39,4
39,6
39,8
40
40,2
40,4
40,6
40,8
41
41,2
41,4
41,6
41,8
42
42,2
Kirchdorf am Inn
Graben

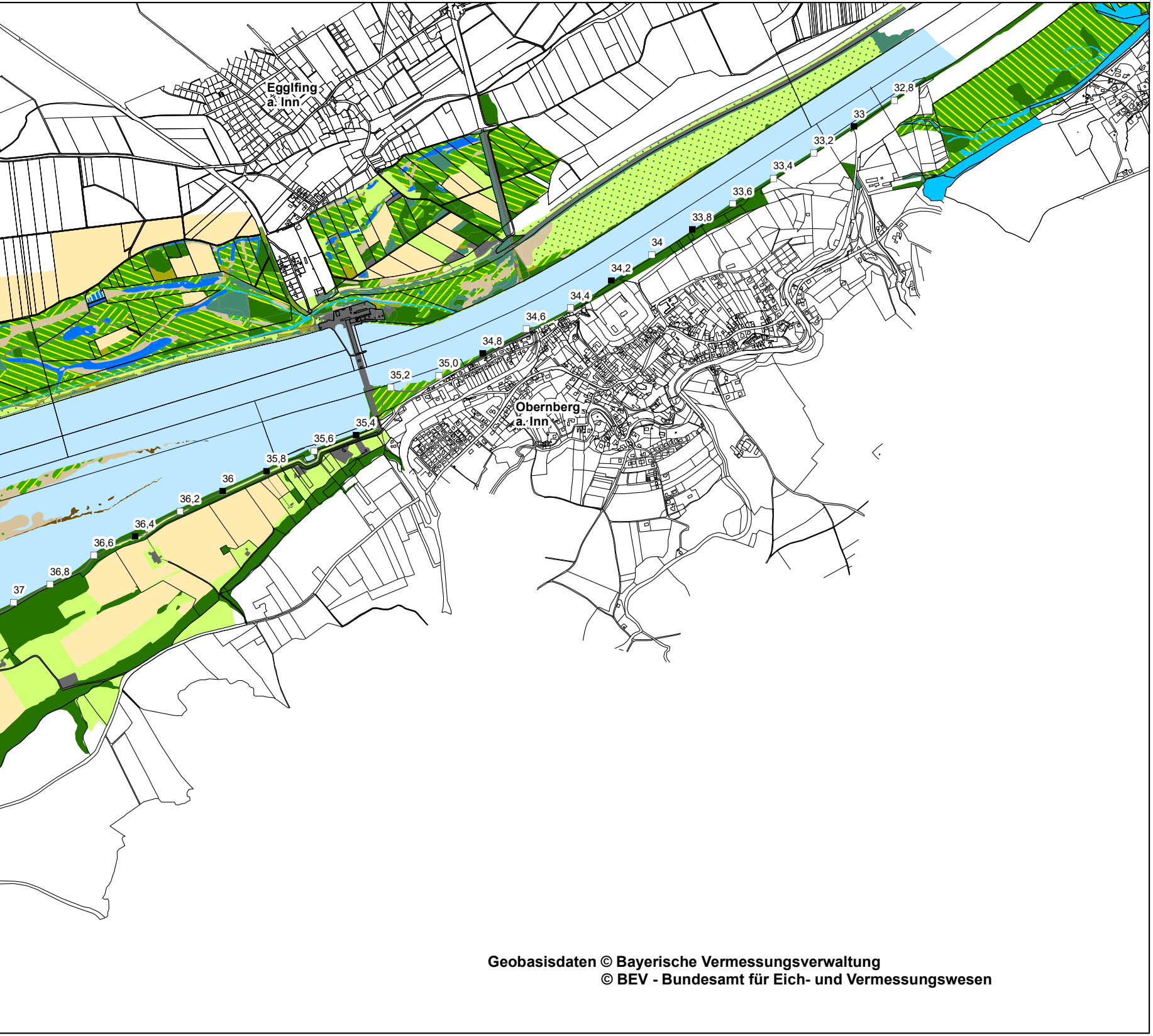
Egglfing
a. Inn
Obernberg
a. Inn
32,8
33
33,2
33,4
33,6
33,8
34
34,2
34,4
34,6
34,8
35,0
35,2
35,4
35,6
35,8
36
36,2
36,4
36,6
36,8
37

Geobasisdaten © Bayerische Vermessungsverwaltung
© BEV - Bundesamt für Eich- und Vermessungswesen

Leben

Gewäss

🟦
🟦
🟦
🟫
🟦

Röhric

🟫

Säume

🟨

Wälder

▨
▨
🟩
🟩
🟩

Grünla

🟩
▨

Intensi

🟨

Vegeta

⬜
⬛

Sonsti

☐ 48,8
123/4

sräume

ser

Inn

Fließgewässer (seitl. Nebenflüsse/-bäche des Inns)

Stillgewässerzonen

Sand- und Schlickbänke

Gräben im Dammhinterland (mindestens z.T. wasserführend)

hte und Seggenrieder

Röhrichte und Großseggenrieder

und Ruderalfluren

(Ufer-)Säume, Ruderal- u. Staudenfluren

und Gehölzstrukturen

Weichholzauen, vorrangig von Silber-Weiden geprägte Bestände

Weichholzauen, vorrangig von (Grau-)Erlen/Eschen geprägte Bestände

Hartholzauen

Gebüsche und Hecken

Sonstige Wälder bzw. Forste

nd

Artenärmere bis mäßig artenreiche Grünlandbereiche

Artenreichere Grünlandbereiche/wärmeliebende Säume

ve, landwirtschaftlich genutzte Flächen

Äcker

tionsfreie/-arme Standorte

Vegetationsarme/-freie Flächen

Infrastruktur (Siedlung, Straßen, Wege, ...)

iges

Flusskilometrierung

Flurstücksgrenzen

Plangrundlage: Koordinatensystem: Deutschland DHDN-Gauss-Krüger Zone 4 (EPSG: 31468)

Änd.	Datum	Name	Bemerkungen
D			
C			
B			
A			

Projekt:

Verbund

Innwerk AG
Schulstraße 2
D-84533 Stammham

Planart: Bestandsplan

Planer:

Landschaft + Plan • Passau
Passauer Str. 21, D-94127 Neuburg a. Inn
info@landschaftundplan-passau.de

Landschaft+
Plan
Passau

Plan-Nr.: 24.8

Maßstab: 1:15.000

Innkraftwerk Egglfing-Obernberg

Weiterbetrieb

	Datum	Name
Gez:	21.01.2020	Baumholzer
Gepr:	21.01.2020	Herrmann
Ges:	21.01.2020	Herrmann
KKS–gepr:		
Freigabe:		

Umweltverträglichkeitsstudie

Lebensräume

Freigabe AHP Fachbereich: | Plangröße: | Maßstab: | CAD–Anwendung: | GS0: | GS1F0:

Fremdfirmen–Nr.	Aufstellungsort	Blatt von Blätter
	+	/

SKS					Projekt–Nr.					Ersteller						Zählteil													KKS														DCC(UAS)						
																														GA	Funktion/Bauwerk						Aggregat/Raum												
Vorzeichen	S1	S2	S3	Gliederung					Gliederung						Gliederung	Dokumenttyp						Gliederung	Blattnummer		Gliederung	Änderungsindex	Planstatus	Planart	Vorzeichen	G	F0	F1	F2	F3	FN		A1	A2	AN			A3	Vorzeichen						
*	A	A	A	/	A	N	N	N	/	A	A	A	A	N	/	A	N	N	N	N	N	/	N	N	/	A	A	A	=	N	N	A	A	A	N	N	A	A	N	N	N	A	&	A	A	A	N	N	N
*				~					~						~							~			~				=														&						