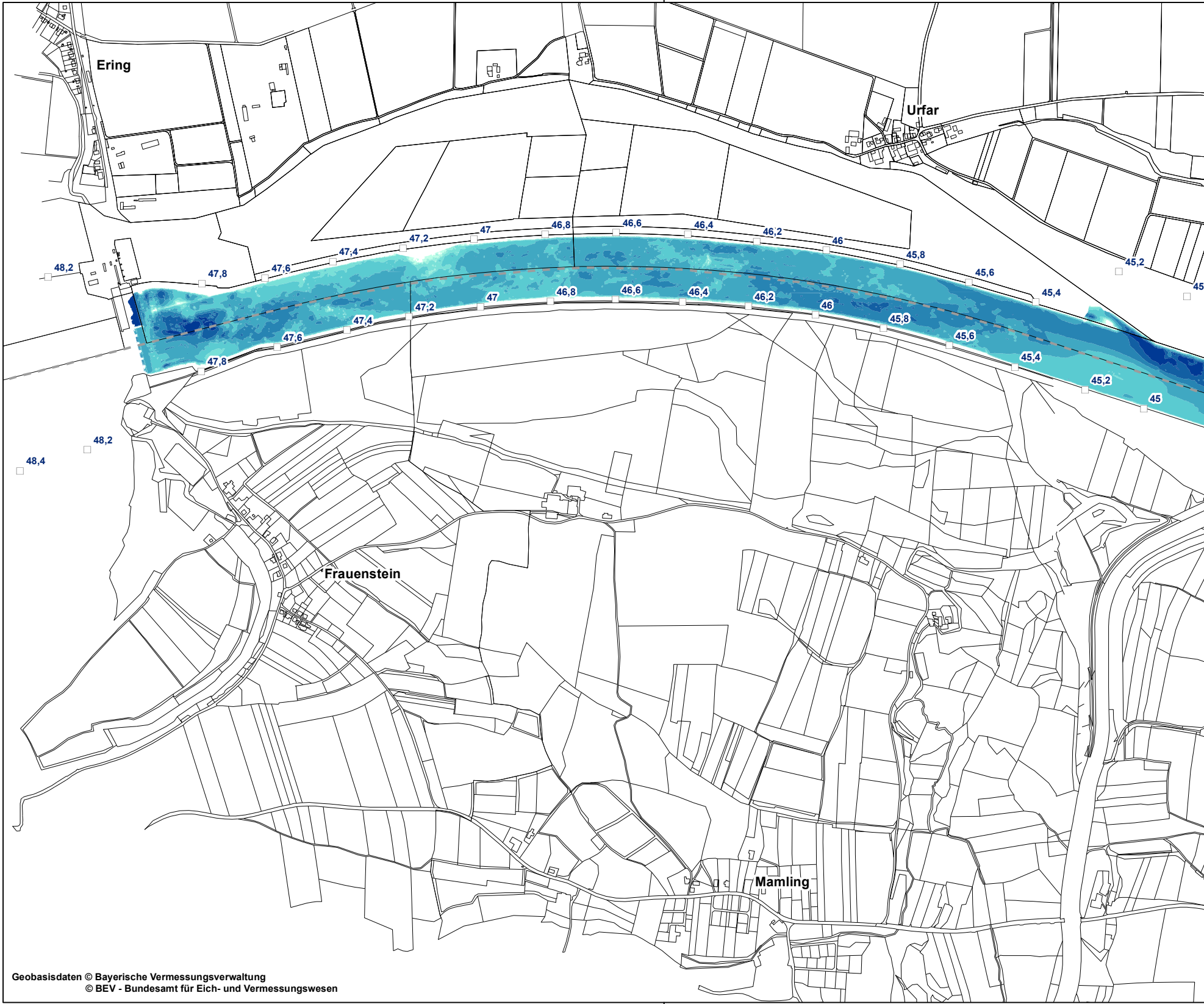
Ering
Urfar
Frauenstein
Mamling
48,4
48,2
48,2
47,8
47,8
47,6
47,6
47,4
47,4
47,2
47,2
47
47
46,8
46,8
46,6
46,6
46,4
46,4
46,2
46,2
46
46
45,8
45,8
45,6
45,6
45,4
45,4
45,2
45,2
45
45

Geobasisdaten © Bayerische Vermessungsverwaltung
© BEV - Bundesamt für Eich- und Vermessungswesen

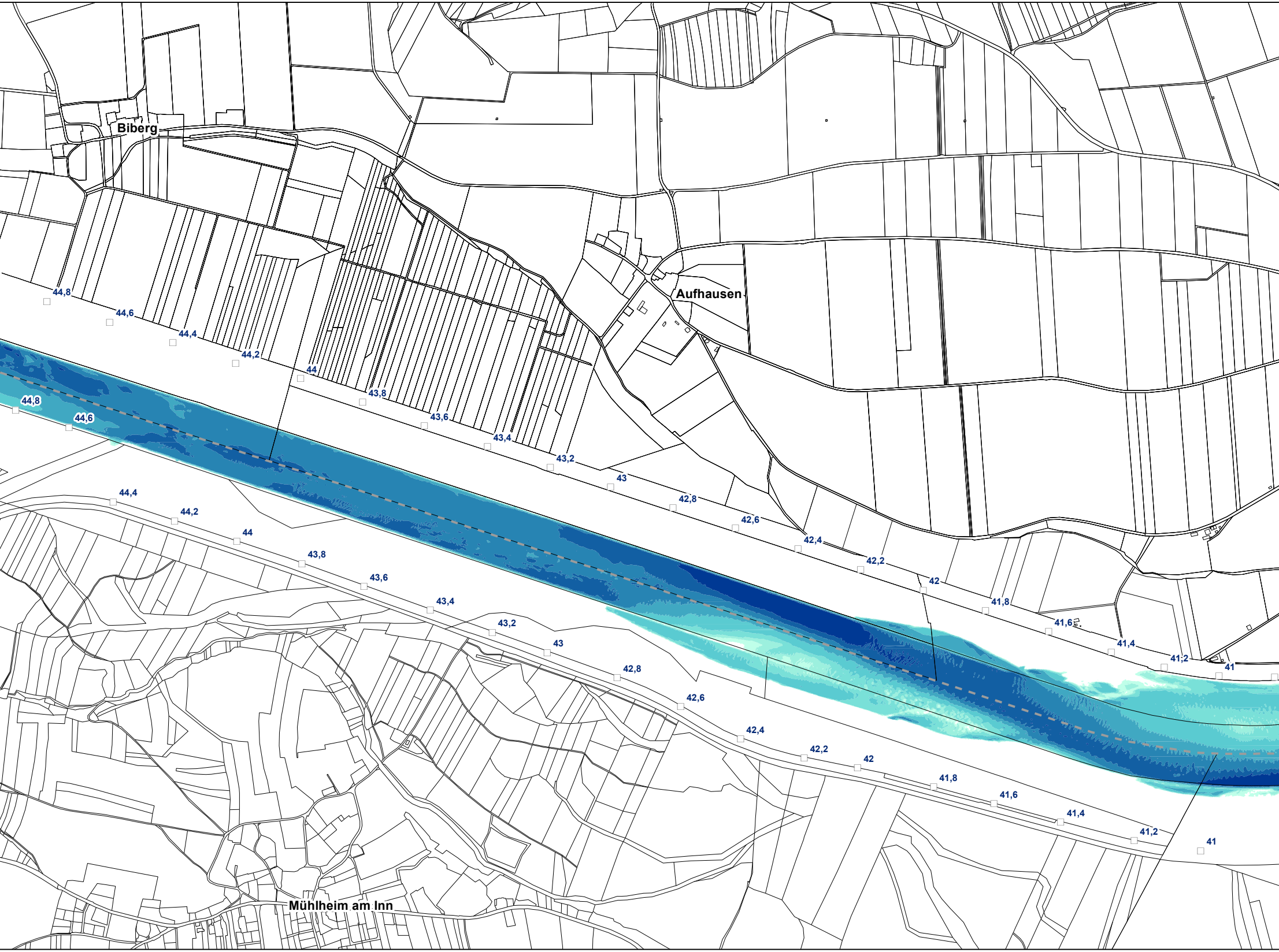
Biberg
Aufhausen
Mühlheim am Inn
44,8
44,6
44,4
44,2
44
43,8
43,6
43,4
43,2
43
42,8
42,6
42,4
42,2
42
41,8
41,6
41,4
41,2
41
44,8
44,6
44,4
44,2
44
43,8
43,6
43,4
43,2
43
42,8
42,6
42,4
42,2
42
41,8
41,6
41,4
41,2
41

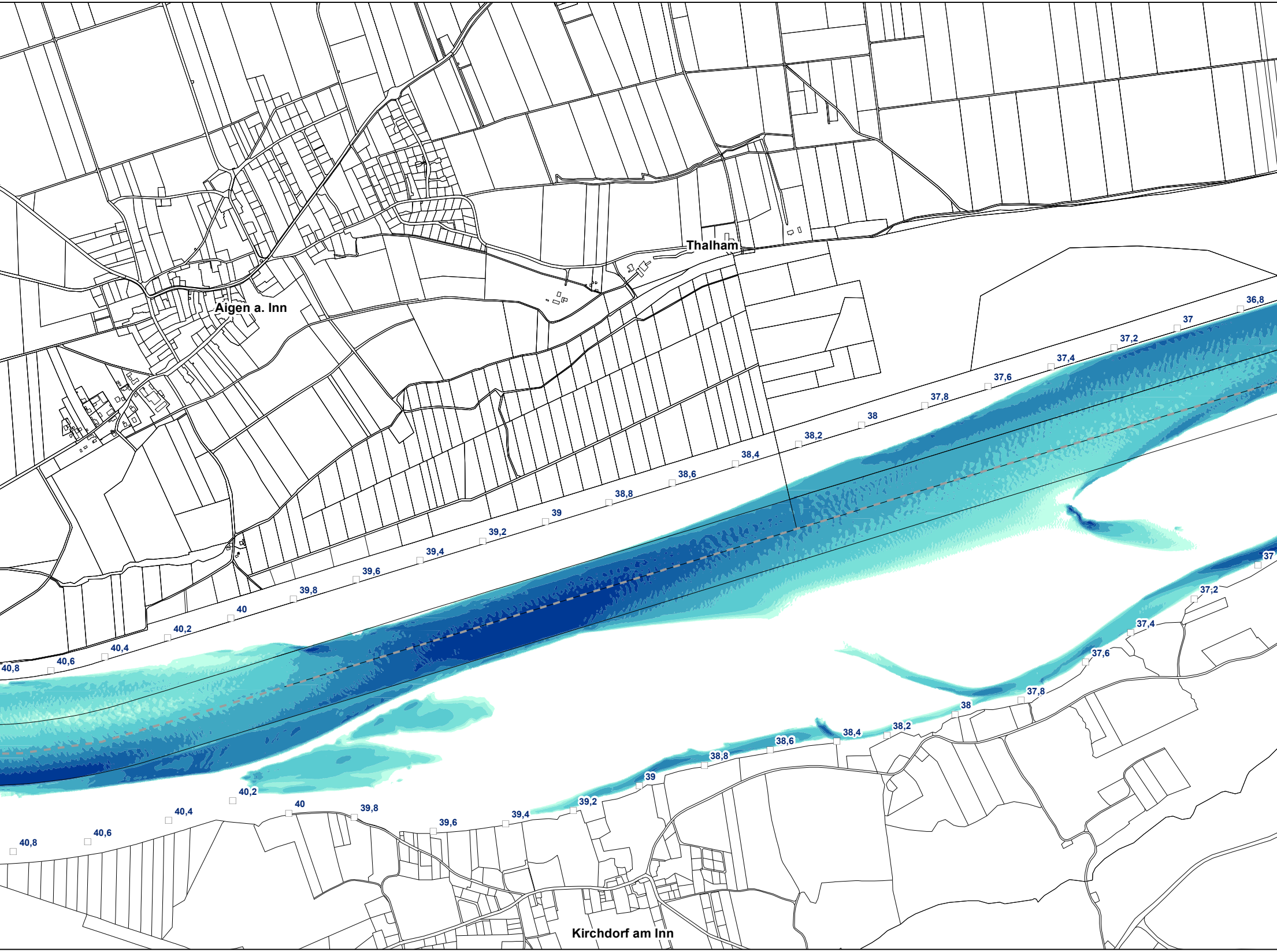
Thalham
Aigen a. Inn
Kirchdorf am Inn
36,8
37
37,2
37,4
37,6
37,8
38
38,2
38,4
38,6
38,8
39
39,2
39,4
39,6
39,8
40
40,2
40,4
40,6
40,8
37
37;2
37,4
37,6
37,8
38
38,2
38,4
38,6
38,8
39
39,2
39,4
39,6
39,8
40
40,2
40,4
40,6
40,8

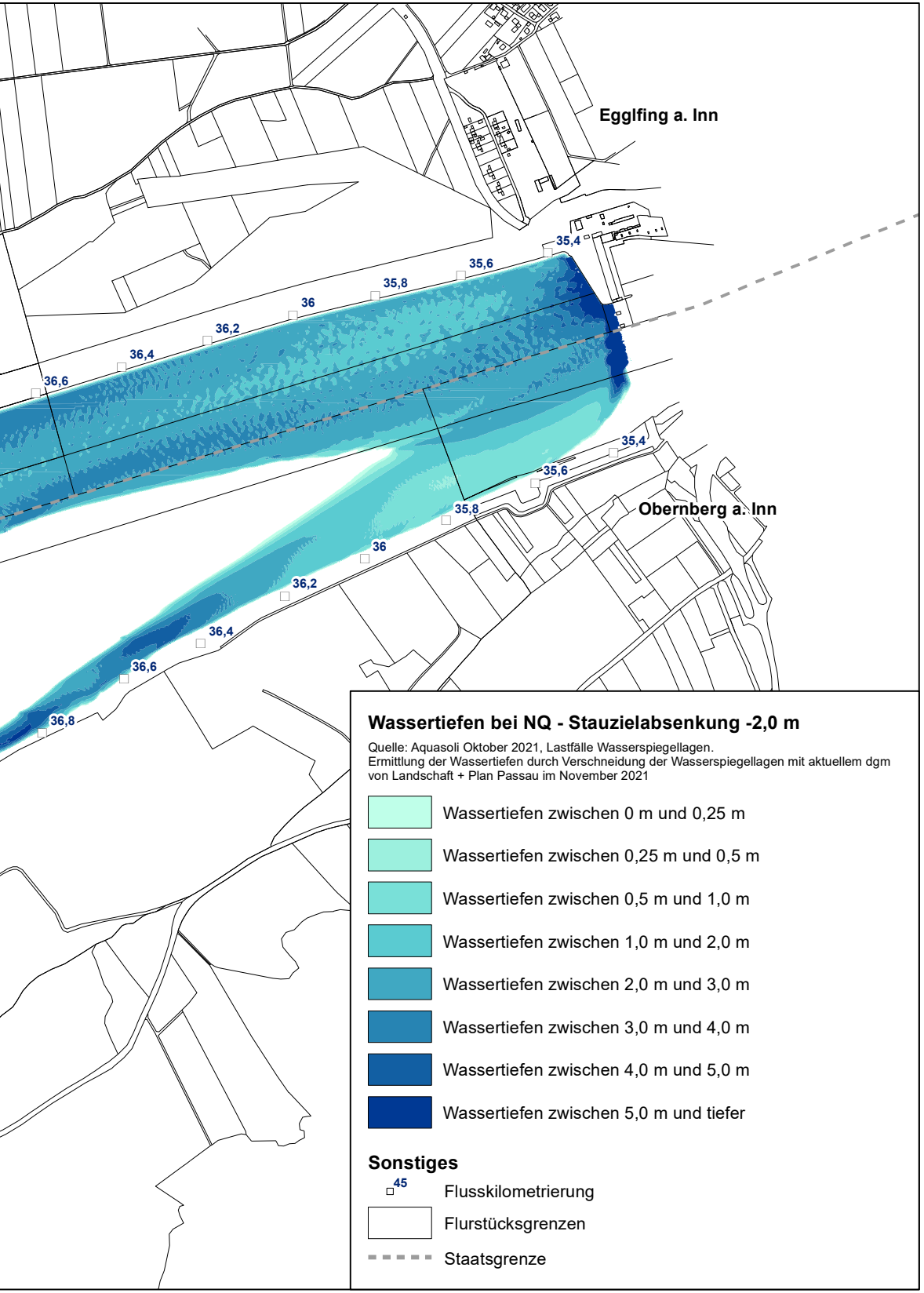
Egglfing a. Inn
Obernberg a. Inn
35,4
35,6
35,8
36
36,2
36,4
36,6
35,4
35,6
35,8
36
36,2
36,4
36,6
36,8
Wassertiefen zwischen 0 m und 0,25 m
Wassertiefen zwischen 0,25 m und 0,5 m
Wassertiefen zwischen 0,5 m und 1,0 m
Wassertiefen zwischen 1,0 m und 2,0 m
Wassertiefen zwischen 2,0 m und 3,0 m
Wassertiefen zwischen 3,0 m und 4,0 m
Wassertiefen zwischen 4,0 m und 5,0 m
Wassertiefen zwischen 5,0 m und tiefer
Sonstiges
45
Flusskilometrierung
Flurstücksgrenzen
Staatsgrenze

Wassertiefen bei NQ - Stauzielabsenkung -2,0 m

Quelle: Aquasoli Oktober 2021, Lastfälle Wasserspiegellagen.
Ermittlung der Wassertiefen durch Verschneidung der Wasserspiegellagen mit aktuellem dgm von Landschaft + Plan Passau im November 2021

Plangrundlage: Koordinatensystem: Deutschland DHDN-Gauss-Krüger Zone 4 (EPSG: 31468)

Änd.	Datum	Name	Bemerkungen
D			
C			
B			
A			

Planart: Bestandsplan

Verbund

Innwerk AG
Schulstraße 2
D-84533 Stammham

Planer:

Landschaft + Plan • Passau
Passauer Str. 21, D-94127 Neuburg a. Inn
info@landschaftundplan-passau.de

Landschaft + Plan Passau

Plan-Nr.: 28.32

Maßstab: 1:10.000

Innkraftwerk Egglfing-Obernberg
Weiterbetrieb

	Datum	Name
Gez:	01.12.2021	Weinmann
Gepr:	01.12.2021	Herrmann
Ges:	01.12.2021	Herrmann
KKS-gepr:		
Freigabe:		

Gutachten naturschutzfachlich optimierter Wehrbetrieb
Wassertiefen bei NQ - Stauzielabsenkung -2,0 m

Freigabe AHP Fachbereich:
Plangröße:
Maßstab:
CAD-Anwendung:
GS0:
GS1F0:

Fremdfirmen-Nr.
Aufstellungsort +
Blatt von Blätter /

SKS: Vorzeichen, S1, S2, S3 | Gliederung | Projekt-Nr. | Gliederung | Ersteller | Gliederung | Dokumenttyp, Zählteil | Gliederung | Blattnummer | Gliederung | Änderungsindex | Planstatus | Planart | KKS: Vorzeichen, GA G, Funktion/Bauwerk F0 F1 F2 F3 FN, Aggregat/Raum A1 A2 AN A3 | DCC(UAS): Vorzeichen

* A A A / A N N N / A A A A N / A N N N N N / N N / A A A = N N A A A N N A A N N N A & A A A N N N

* ~ ~ ~ ~ ~ = &