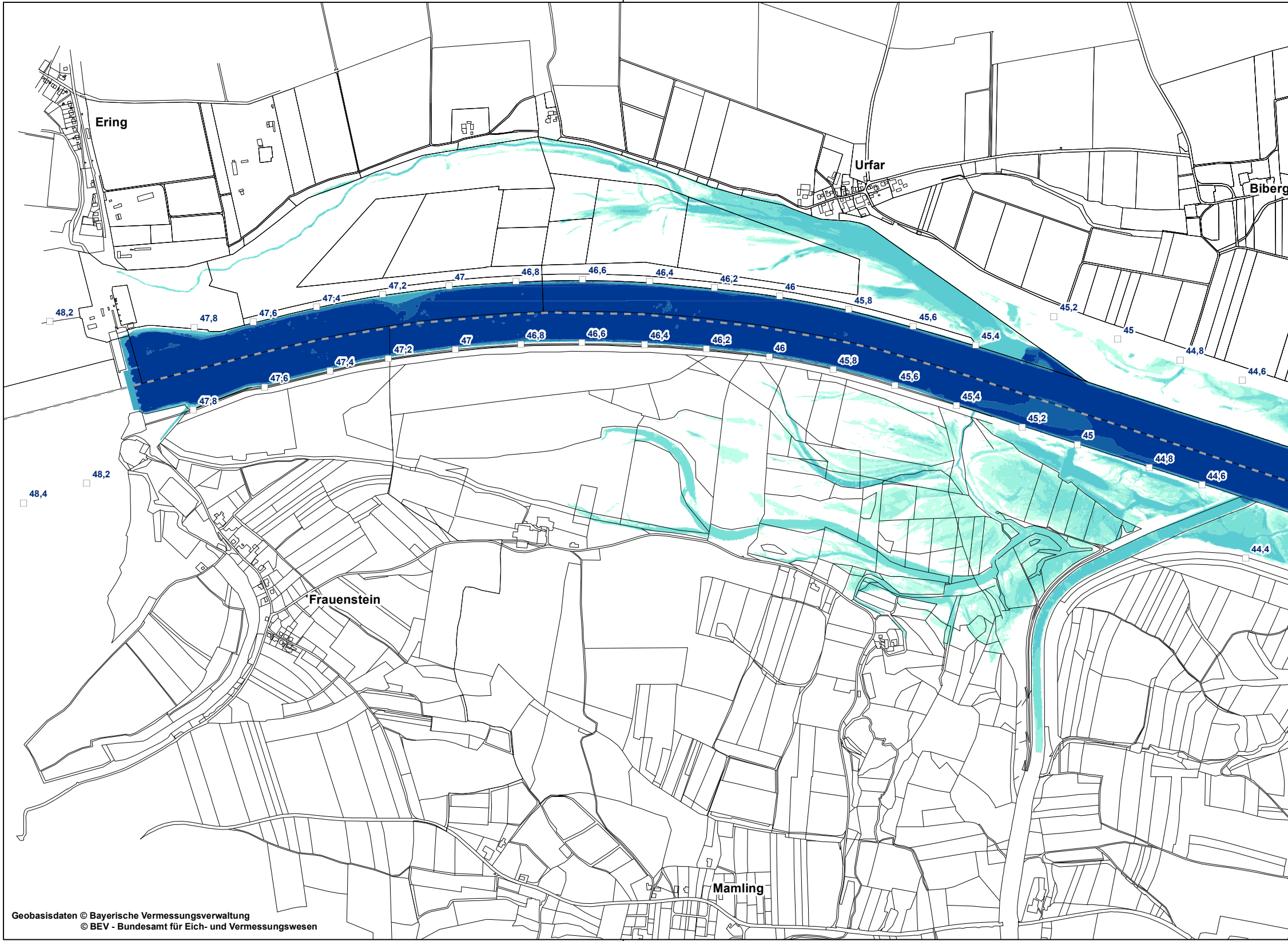
Ering
Urfar
Biberg
Frauenstein
Mamling
48,4
48,2
48,2
47,8
47,6
47,4
47,2
47
46,8
46,6
46,4
46,2
46
45,8
45,6
45,4
45,2
45
44,8
44,6
47,8
47,6
47,4
47,2
47
46,8
46,6
46,4
46,2
46
45,8
45,6
45,4
45,2
45
44,8
44,6
44,4

Geobasisdaten © Bayerische Vermessungsverwaltung
© BEV - Bundesamt für Eich- und Vermessungswesen

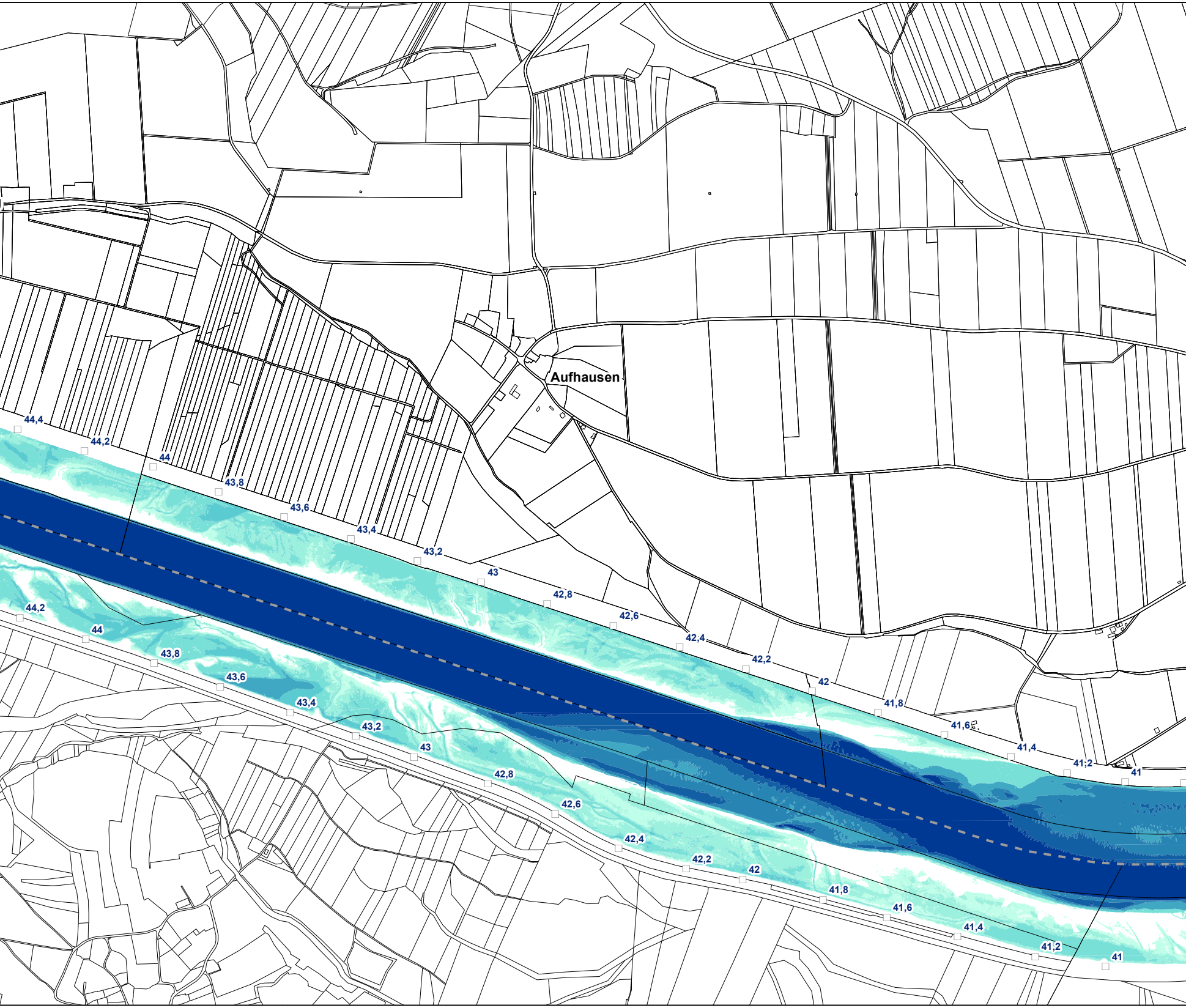
Aufhausen
44,4
44,2
44
43,8
43,6
43,4
43,2
43
42,8
42,6
42,4
42,2
42
41,8
41,6
41,4
41,2
41
44,2
44
43,8
43,6
43,4
43,2
43
42,8
42,6
42,4
42,2
42
41,8
41,6
41,4
41,2
41

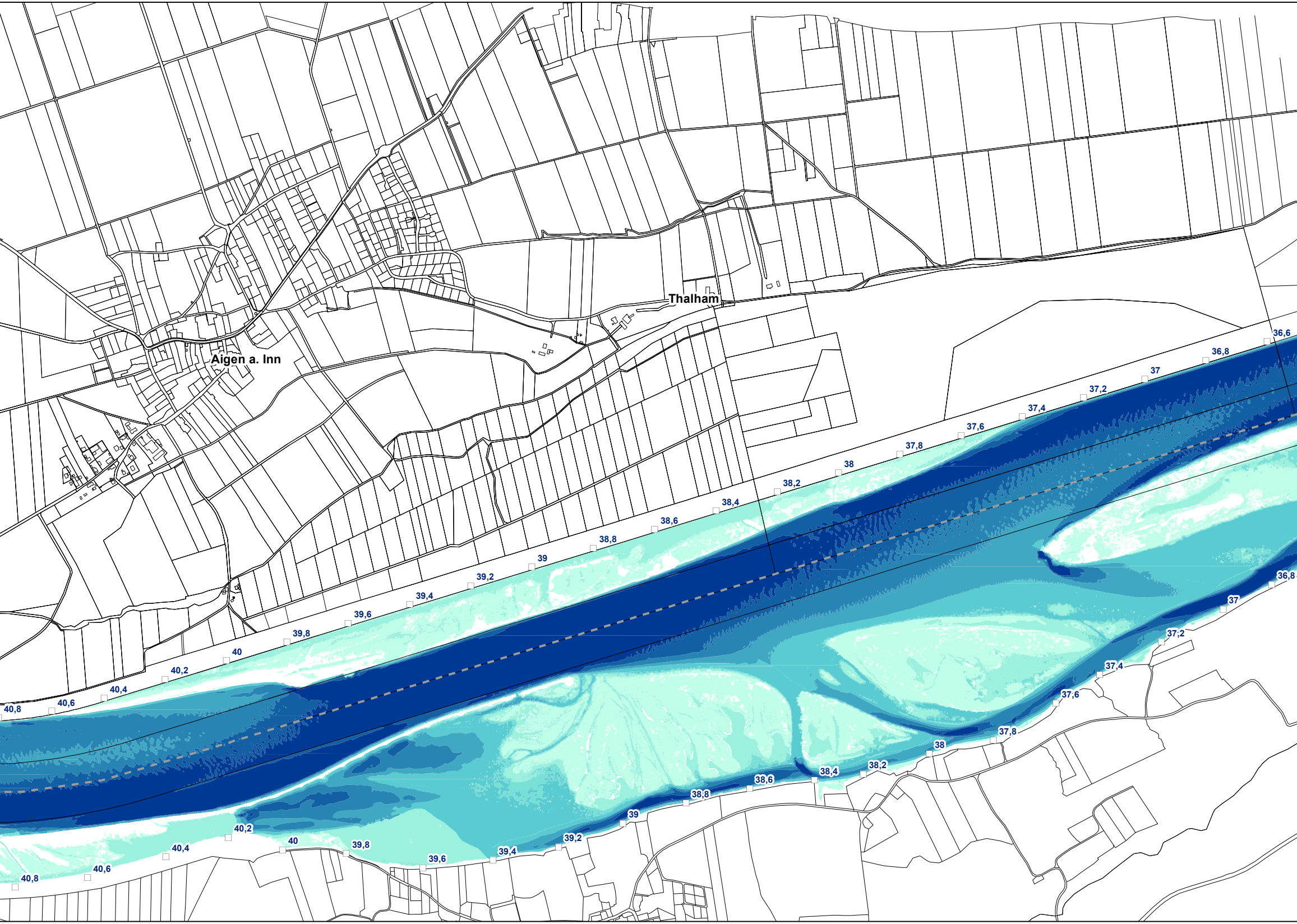
Thalham
Aigen a. Inn
40,8
40,6
40,4
40,2
40
39,8
39,6
39,4
39,2
39
38,8
38,6
38,4
38,2
38
37,8
37,6
37,4
37,2
37
36,8
36,6
40,8
40,6
40,4
40,2
40
39,8
39,6
39,4
39,2
39
38,8
38,6
38,4
38,2
38
37,8
37,6
37,4
37,2
37
36,8

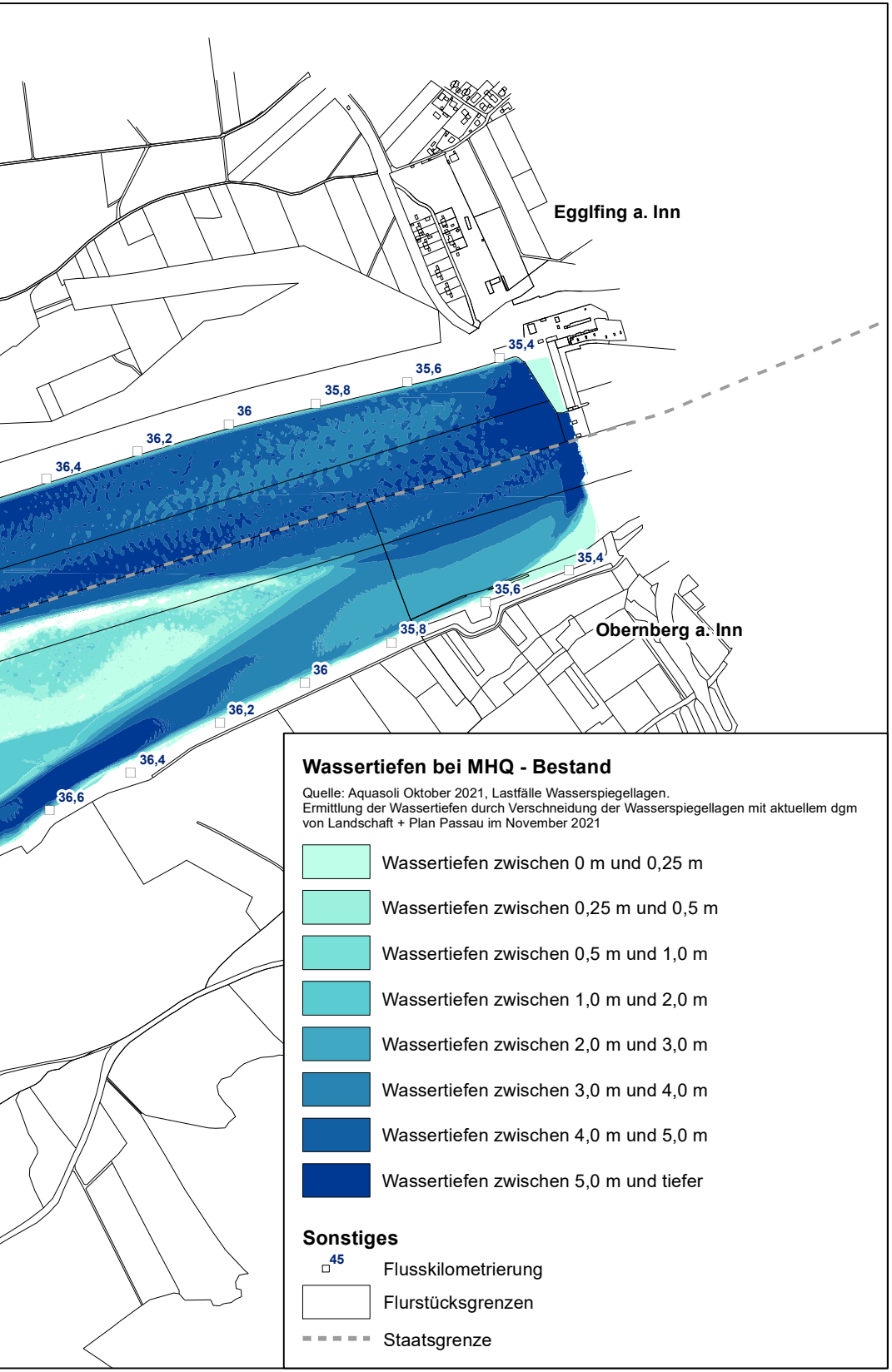
Egglfing a. Inn
Obernberg a. Inn
35,4
35,6
35,8
36
36,2
36,4
35,4
35,6
35,8
36
36,2
36,4
36,6

Wassertiefen bei MHQ - Bestand

Quelle: Aquasoli Oktober 2021, Lastfälle Wasserspiegellagen.
Ermittlung der Wassertiefen durch Verschneidung der Wasserspiegellagen mit aktuellem dgm von Landschaft + Plan Passau im November 2021

- ■ Wassertiefen zwischen 0 m und 0,25 m
- ■ Wassertiefen zwischen 0,25 m und 0,5 m
- ■ Wassertiefen zwischen 0,5 m und 1,0 m
- ■ Wassertiefen zwischen 1,0 m und 2,0 m
- ■ Wassertiefen zwischen 2,0 m und 3,0 m
- ■ Wassertiefen zwischen 3,0 m und 4,0 m
- ■ Wassertiefen zwischen 4,0 m und 5,0 m
- ■ Wassertiefen zwischen 5,0 m und tiefer

Sonstiges

- □45 Flusskilometrierung
- ☐ Flurstücksgrenzen
- - - - Staatsgrenze

Plangrundlage: Koordinatensystem: Deutschland DHDN-Gauss-Krüger Zone 4 (EPSG: 31468)

Änd.	Datum	Name	Bemerkungen
D			
C			
B			
A			

Planart: Bestandsplan

Verbund

Innwerk AG
Schulstraße 2
D-84533 Stammham

Planer:

Landschaft + Plan • Passau
Passauer Str. 21, D-94127 Neuburg a. Inn
info@landschaftundplan-passau.de

Landschaft + Plan Passau

Plan-Nr.: 28.38

Maßstab: 1:10.000

Innkraftwerk Egglfing-Obernberg

Weiterbetrieb

	Datum	Name
Gez:	01.12.2021	Weinmann
Gepr:	01.12.2021	Herrmann
Ges:	01.12.2021	Herrmann
KKS–gepr:		
Freigabe:		

Gutachten naturschutzfachlich optimierter Wehrbetrieb

Wassertiefen bei MHQ - Bestand

Freigabe AHP Fachbereich: | Plangröße: | Maßstab: | CAD–Anwendung: | GS0: | GS1F0:

Fremdfirmen–Nr.	Aufstellungsort	Blatt von Blätter
	+	/

SKS Vorzeichen	SKS S1	SKS S2	SKS S3	Gliederung	Projekt–Nr.	Gliederung	Ersteller	Gliederung	Dokumenttyp	Zählteil	Gliederung	Blattnummer	Gliederung	Änderungsindex	Planstatus	Planart	Vorzeichen	KKS GA G	F0	F1	F2	F3	FN	A1	A2	AN	A3	Vorzeichen	DCC(UAS)
*	A	A	A	/	A N N N	/	A A A A N	/	A	N N N N N	/	N N	/	A	A	A	=	N	N	A	A	A	N N	A	A	N N N	A	&	A A A N N N
*				~		~		~			~		~				=											&	