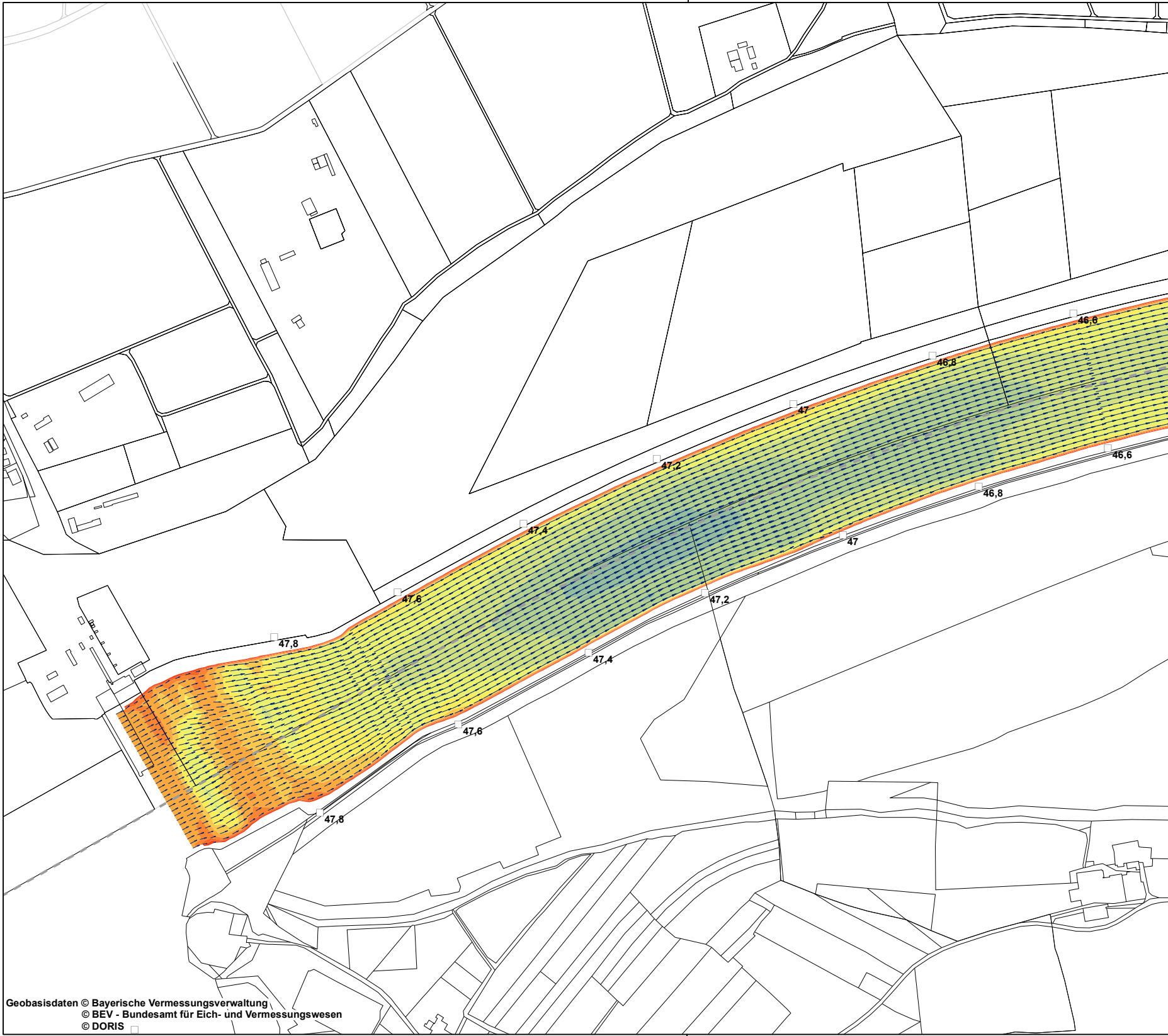
46,6
46,8
47
47,2
47,4
47,6
47,8
46,6
46,8
47
47,2
47,4
47,6
47,8

Geobasisdaten © Bayerische Vermessungsverwaltung
© BEV - Bundesamt für Eich- und Vermessungswesen
© DORIS

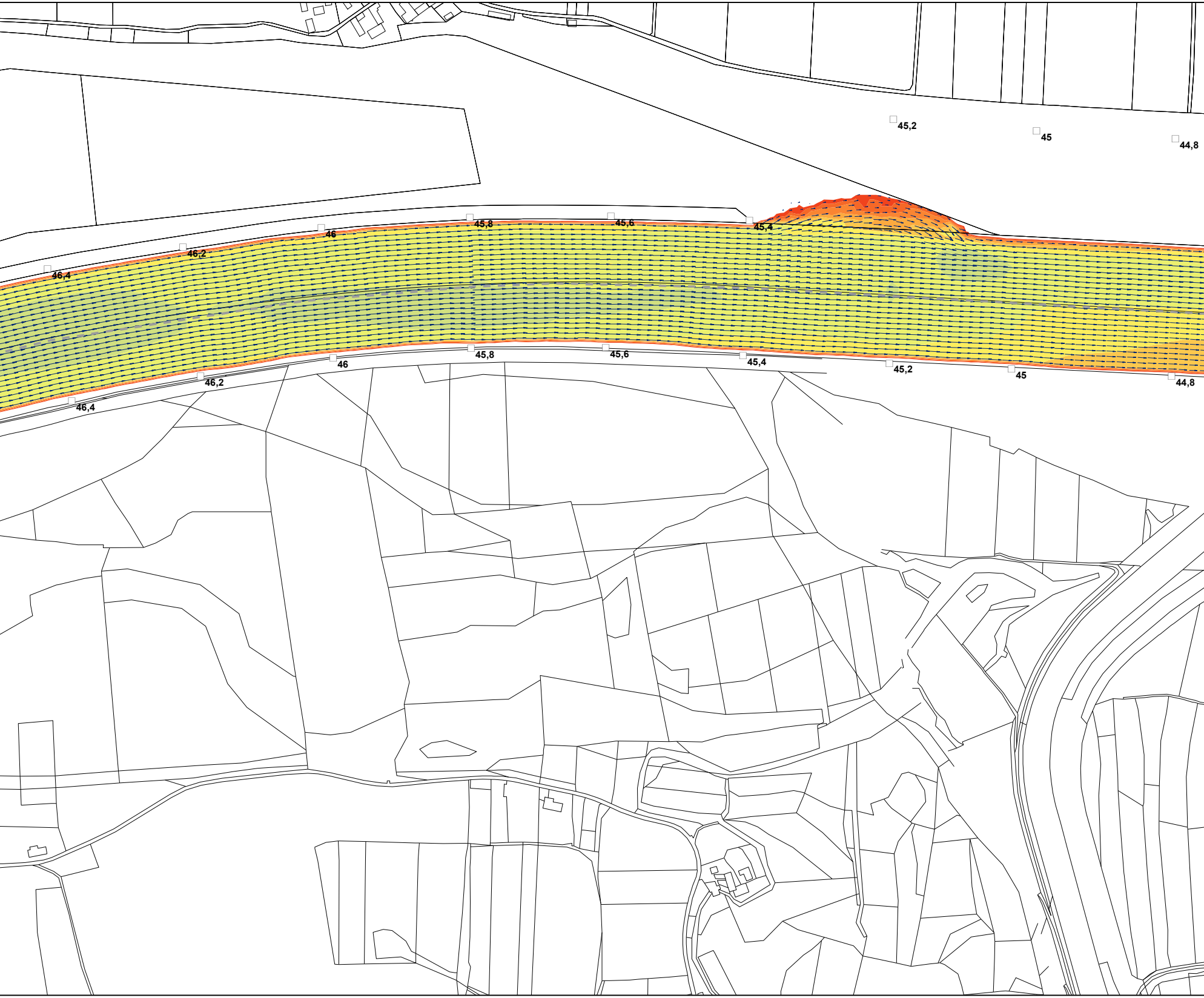
45,2
45
44,8
46,4
46,2
46
45,8
45,6
45,4
45,8
45,6
46
45,4
46,2
45,2
45
44,8
46,4

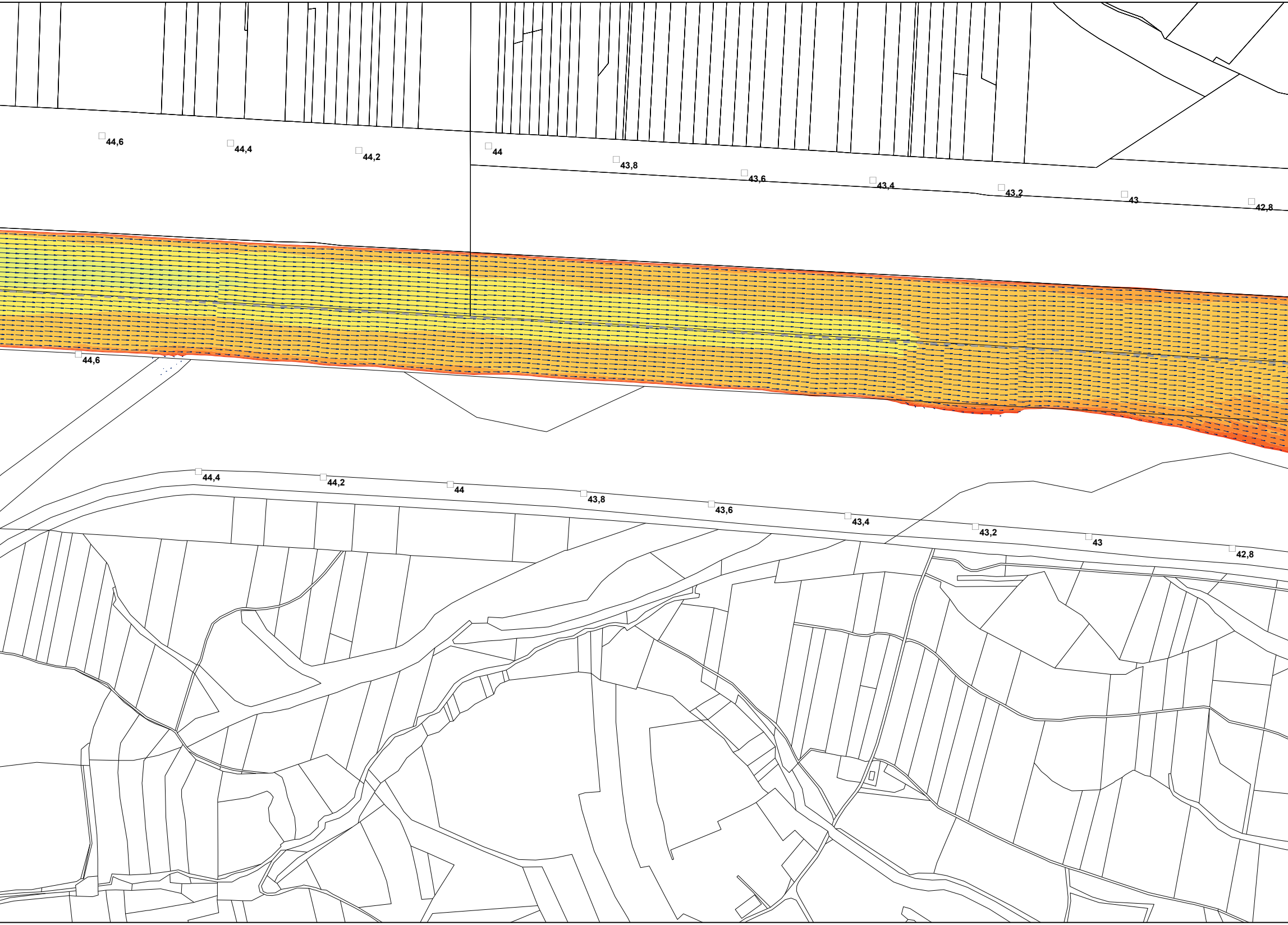
44,6
44,4
44,2
44
43,8
43,6
43,4
43,2
43
42,8
44,6
44,4
44,2
44
43,8
43,6
43,4
43,2
43
42,8

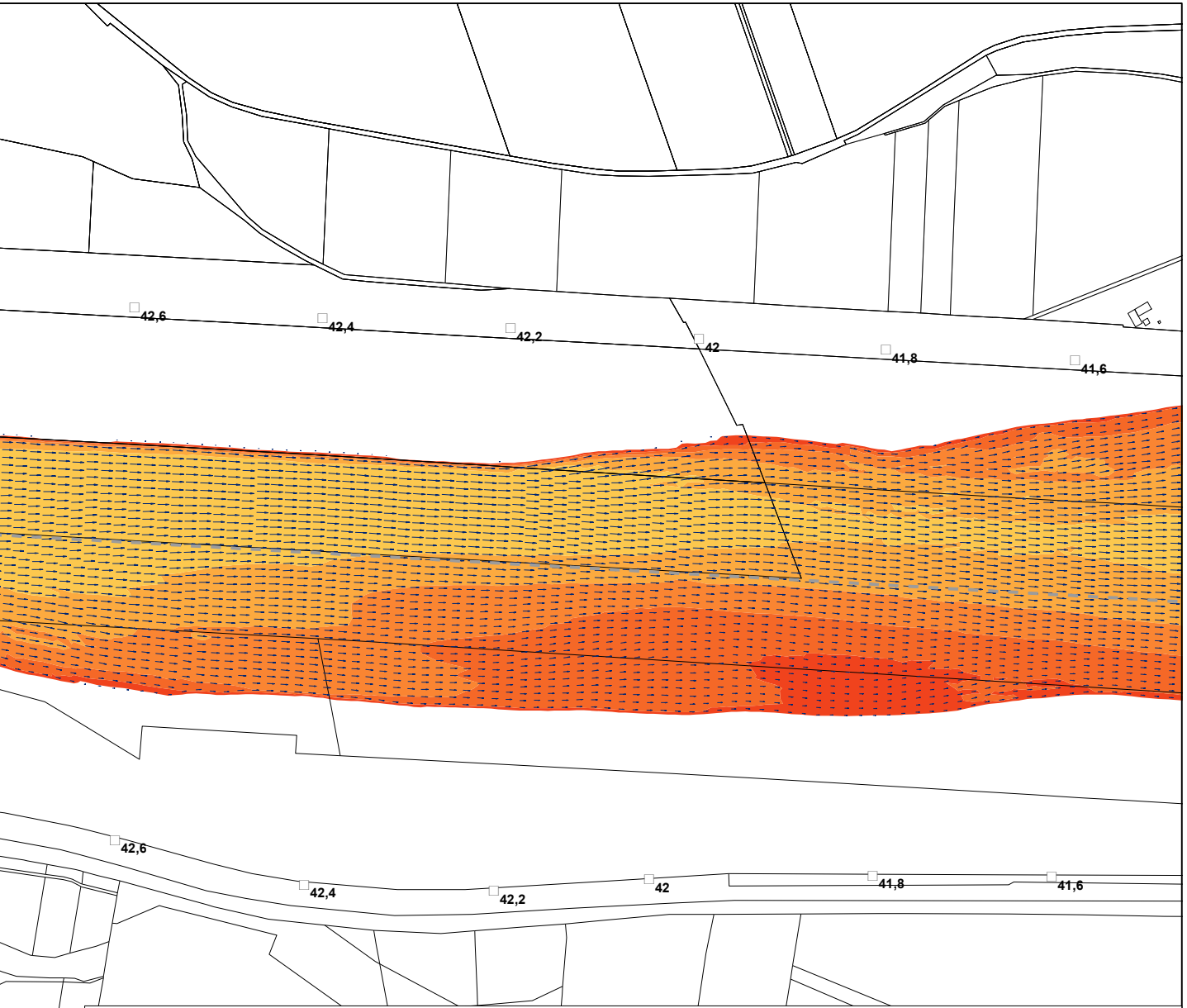
42,6
42,4
42,2
42
41,8
41,6
42,6
42,4
42,2
42
41,8
41,6

Fließgeschwindigkeit m/s bei MQ - Bestand

(Datengrundlage Aquasoli November 2021)

🟥 0.20 - 0.30	🟨 0.70 - 0.80
🟧 0.30 - 0.40	🟨 0.80 - 0.90
🟧 0.40 - 0.50	🟩 0.90 - 1.00
🟧 0.50 - 0.60	🟩 1.00 - 1.10
🟨 0.60 - 0.70	🟩 1.10 - 1.20

→ Fließgeschwindigkeit 1,20 m/s

· Fließgeschwindigkeit 0,10 m/s

Sonstiges

□45 Flusskilometrierung

- - - - Staatsgrenze

☐ Flurgrenzen

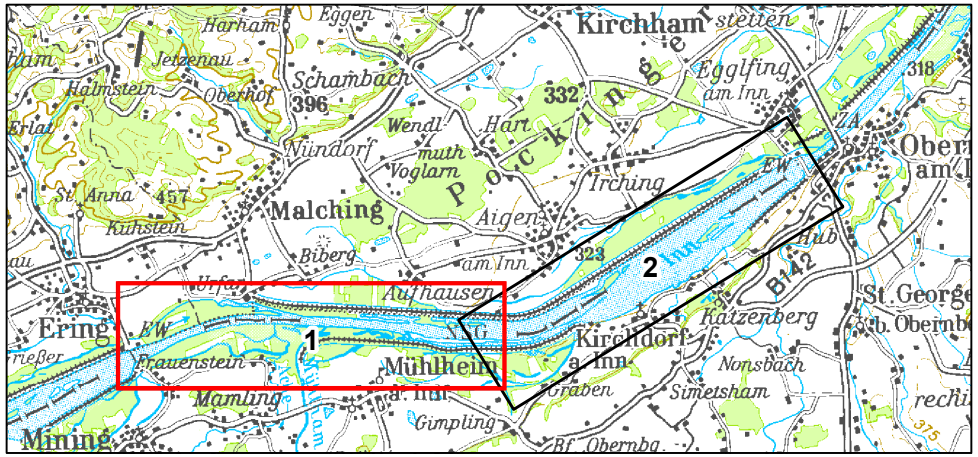
Eggen
Harham
Kirchham
Jetzenau
Schambach
Egglfing am Inn
318
Halmstein
Oberhof
396
332
Erlat
Wendl
Hart
Obern am I
Windorf
muth
Voglarn
St. Anna
457
Pocking
Irching
Malching
Kühstein
Aigen am Inn
323
2
Biberg
Inn
Hub
Urfar
Aufhausen
B12
St. Georg b. Obernb
Ering
EW
Katzenberg
1
Kirchdorf a. Inn
rießer
Frauenstein
Mühlheim
Nonsbach
Mamling
Graben
Simetsham
rechi
Gimpling
375
Mining
Bf Obernbg.

Plangrundlage: Koordinatensystem: Deutschland DHDN-Gauss-Krüger Zone 4 (EPSG: 31468)

Änd.	Datum	Name	Bemerkungen
D			
C			
B			
A			

Planart: Bestandsplan

Verbund

Innwerk AG
Schulstraße 2
D-84533 Stammham

Planer:

Landschaft + Plan • Passau
Passauer Str. 21, D-94127 Neuburg a. Inn
info@landschaftundplan-passau.de

Plan-Nr.: 28.50

Maßstab: 1:5.000

Innkraftwerk Egglfing-Obernberg
Weiterbetrieb

	Datum	Name
Gez:	30.11.2021	Weismeier
Gepr:	30.11.2021	Herrmann
Ges:	30.11.2021	Herrmann
KKS–gepr:		
Freigabe:		

Gutachten naturschutzfachlich optimierter Wehrbetrieb

Fließgeschwindigkeiten bei MQ - Bestand - Blatt 1

Freigabe AHP Fachbereich: | Plangröße: | Maßstab: | CAD–Anwendung: | GS0: | GS1F0:

Fremdfirmen–Nr. | Aufstellungsort + | Blatt von Blätter /

SKS: Vorzeichen S1 S2 S3 | Gliederung | Projekt–Nr. | Gliederung | Ersteller | Gliederung | Dokumenttyp | Zählteil | Gliederung | Blattnummer | Gliederung | Änderungsindex | Planstatus | Planart | KKS: Vorzeichen GA G | Funktion/Bauwerk F0 F1 F2 F3 FN | Aggregat/Raum A1 A2 AN A3 | DCC(UAS): Vorzeichen

* A A A / A N N N / A A A A N / A N N N N N / N N / A A A = N N A A A N N A A N N N A & A A A N N N

* ~ ~ ~ ~ ~ = &