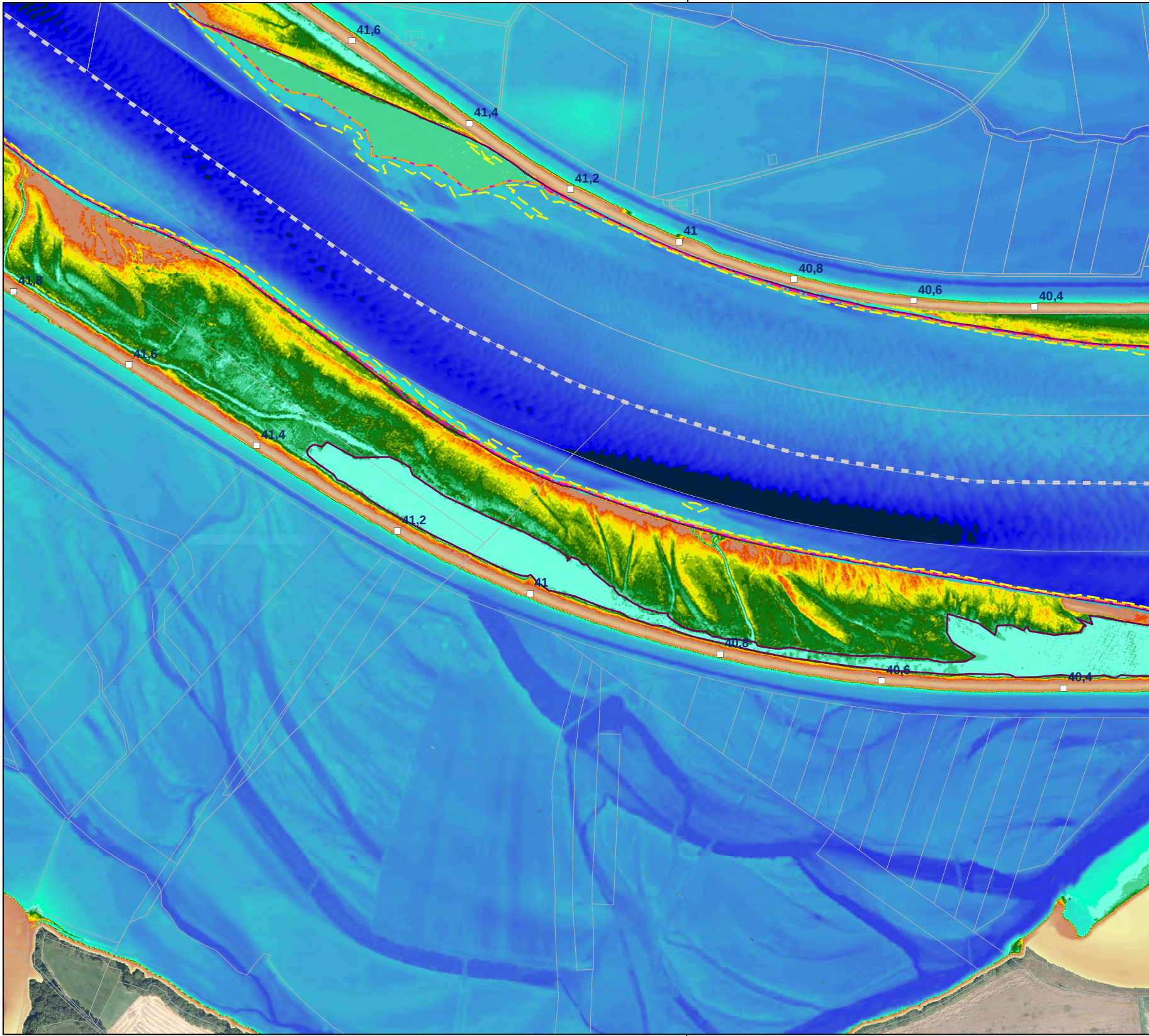
41,6
41,4
41,2
41
40,8
40,6
40,4
41,8
41,6
41,4
41,2
41
40,8
40,6
40,4

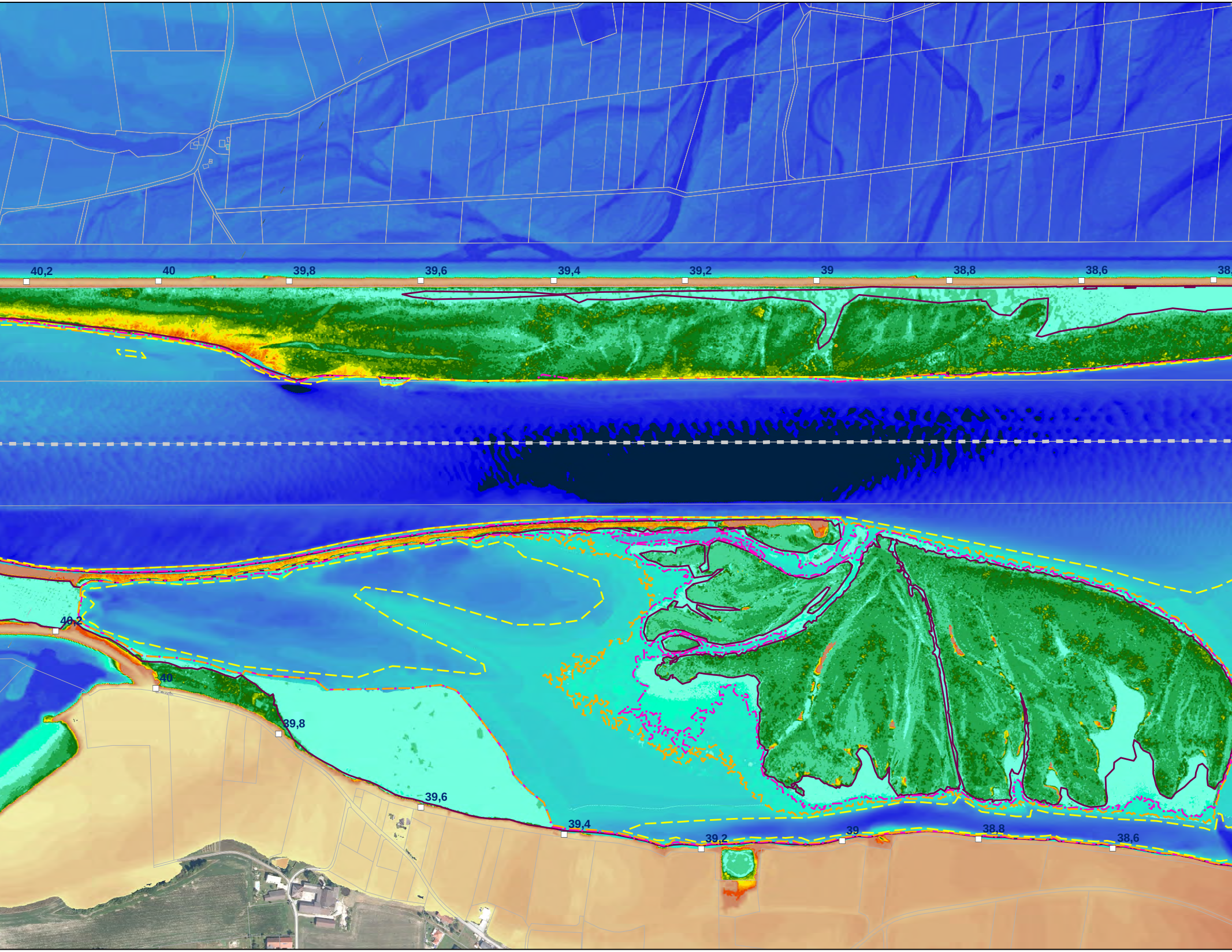
40,2
40
39,8
39,6
39,4
39,2
39
38,8
38,6
40,2
40
39,8
39,6
39,4
39,2
39
38,8
38,6

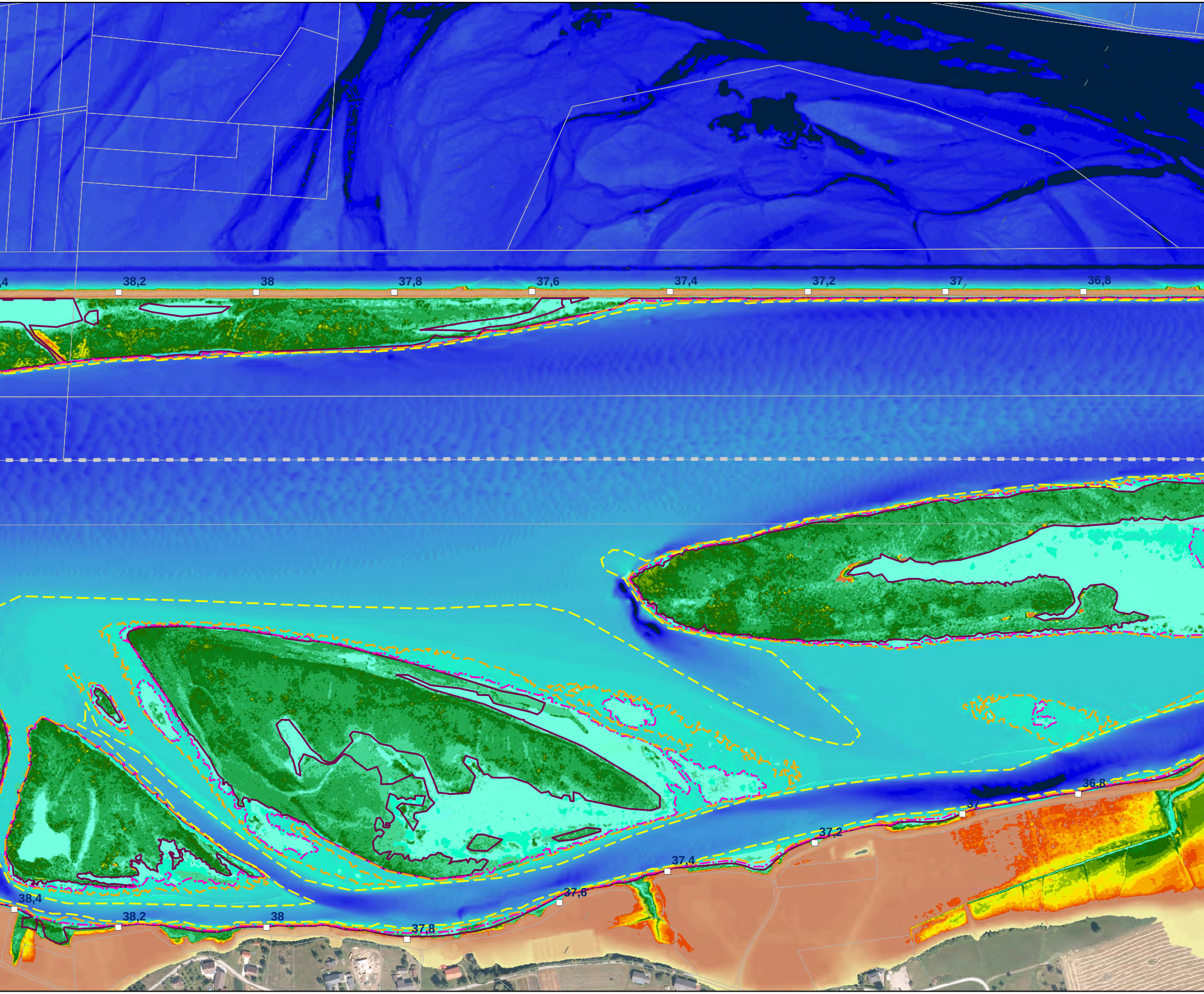
,4
38,2
38
37,8
37,6
37,4
37,2
37
36,8
38,4
38,2
38
37,8
37,6
37,4
37,2
37
36,8

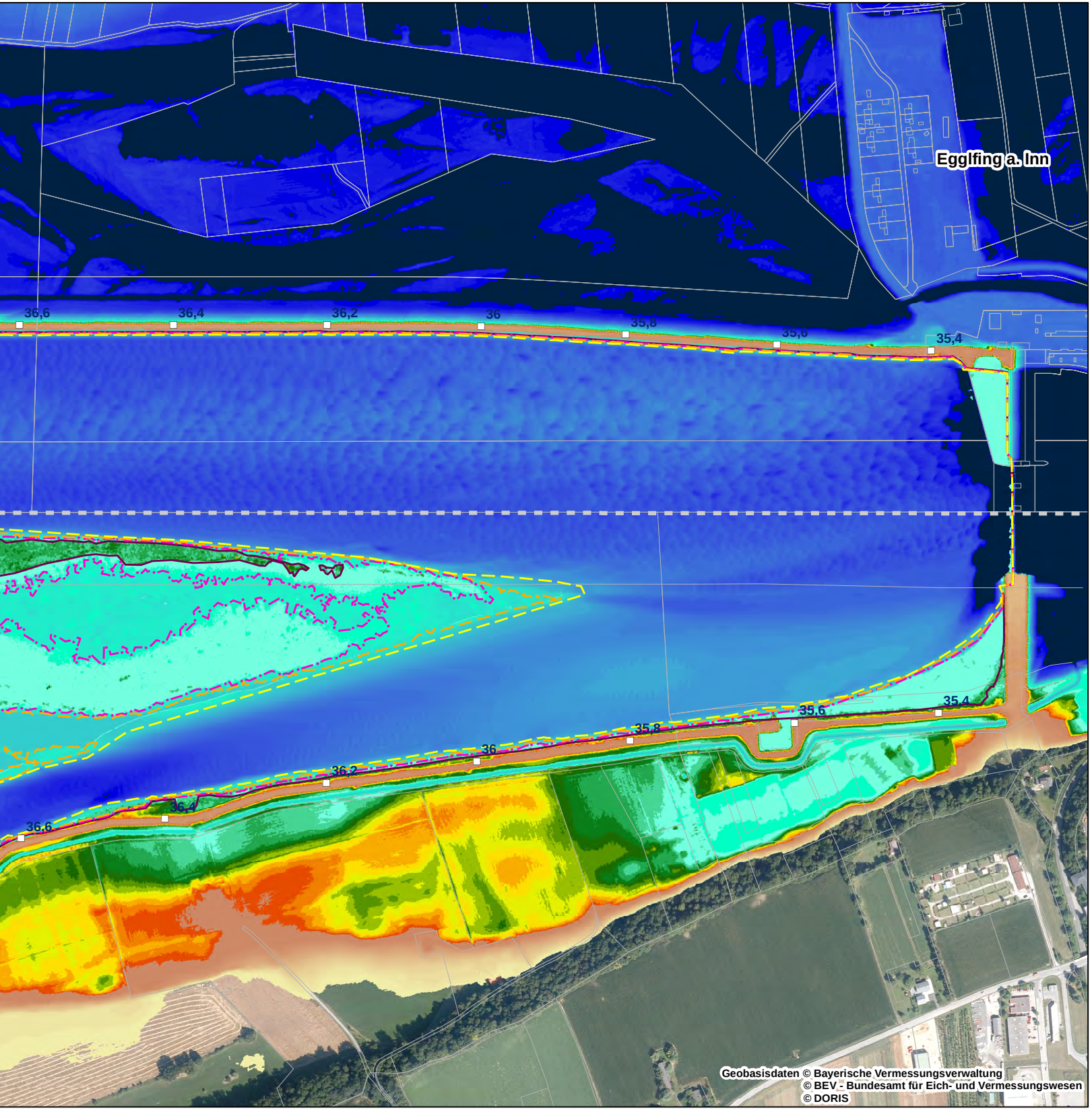
Egglfing a. Inn
36,6
36,4
36,2
36
35,8
35,6
35,4
36,6
36,4
36,2
36
35,8
35,6
35,4

Geobasisdaten © Bayerische Vermessungsverwaltung
© BEV - Bundesamt für Eich- und Vermessungswesen
© DORIS

Digitales Geländemodell

Höhe ü. NN (Altes Bayerisches Höhensystem)

Datengrundlagen:
Inn: Peilungen Verbund 2018
Inseln: Airborne-Laser-Bathymetrieflug v. 25.07.2018 (Grüner Laser)
Auen: Airborne-Laserscanning (Befliegung Oberösterreich 2015)

⬛	310,5 - 319	🟦	323,51 - 323,75
🟦	319,01 - 319,25	🟦	323,76 - 324
🟦	319,26 - 319,5	🟦	324,01 - 324,25
🟦	319,51 - 319,75	🟦	324,26 - 324,5
🟦	319,76 - 320	🟦	324,51 - 324,75
🟦	320,01 - 320,25	🟦	324,76 - 325
🟦	320,26 - 320,5	🟦	325,01 - 325,25
🟦	320,51 - 320,75	🟦	325,26 - 325,5
🟦	320,76 - 321	🟦	325,51 - 325,75
🟦	321,01 - 321,25	🟦	325,76 - 325,8
🟦	321,26 - 321,5	🟦	325,81 - 325,9
🟦	321,51 - 321,75	🟩	325,91 - 326
🟦	321,76 - 322	🟩	326,01 - 326,1
🟦	322,01 - 322,25	🟩	326,11 - 326,2
🟦	322,26 - 322,5	🟩	326,21 - 326,3
🟦	322,51 - 322,75	🟩	326,31 - 326,4
🟦	322,76 - 323	🟩	326,41 - 326,5
🟦	323,01 - 323,25	🟨	326,51 - 326,6
🟦	323,26 - 323,5	🟨	326,61 - 326,7

Anschlagslinien

Quelle: Aquasoli, August 2018, nachträgliche Anpassung in einzelnen Bereichen durch aktuellem DGM, NQ (Bestand, -0,5m, -1,0m, -2,0m)

Ist-Wasserstand am Inn

▭ NQ

Prognose-Wasserstände am Inn

▭ NQ bei einer Absenkung um 0,5 m (NQ -0,5 m)
▭ NQ bei einer Absenkung um 1,0 m (NQ -1,0 m)
▭ NQ bei einer Absenkung um 2,0 m (NQ -2,0 m)

Sonstiges

□ 45 Flusskilometrierung
- - - Staatsgrenze
☐ Flurgrenzen

🟧	326,71 - 326,8
🟧	326,81 - 326,9
🟥	326,91 - 327
🟫	327,01 - 327,28
🟫	327,29 - 327,5
🟫	327,51 - 327,75
🟫	327,76 - 328
🟫	328,01 - 328,25
🟫	328,26 - 328,5
🟫	328,51 - 328,75
🟫	328,76 - 329
🟨	329,01 - 329,25
🟨	329,26 - 329,5
🟨	329,51 - 329,75
🟨	329,76 - 330
🟨	330,01 - 330,25
🟨	330,26 - 330,5
🟨	330,51 - 330,75
🟨	330,76 - 331

Landschaft + Plan Passau gemäß

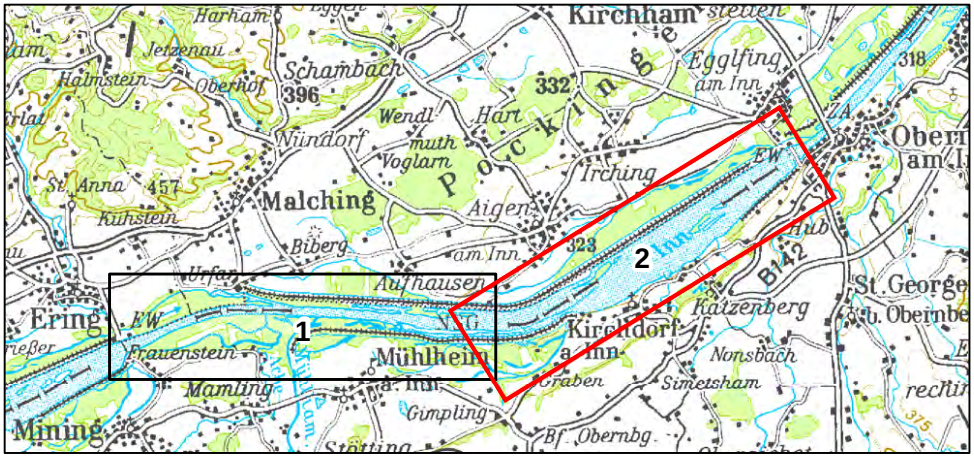
Harham
Jetzenau
Halmstein
Oberhof
Schambach
396
Kirchham
Egglfing am Inn
332
318
Wendl
Hart
Würdorf
Voglarn
Pocking
Irching
St. Anna
457
Kühstein
Malching
Aigen
Biberg
am Inn
323
2
Inn
EW
Obern am Inn
Hub
B12
St. Georgen
Urfar
Aufhausen
Katzenberg
Ering
EW
1
Frauenstein
Mühlheim
Kirchdorf a. Inn
Nonsbach
Mamling
Graben
Simetsham
Gimpling
Mining
Bf. Obernbg.
375

Plangrundlage: Koordinatensystem: Deutschland DHDN-Gauss-Krüger Zone 4 (EPSG: 31468)
Orthophotos Deutschland aus Befliegung 2016, Orthophotos Österreich aus Befliegung 2017

Änd.	Datum	Name	Bemerkungen
D			
C			
B			
A			

Planart: Bestandsplan

Verbund

Innwerk AG
Schulstraße 2
D-84533 Stammham

Planer:

Landschaft + Plan • Passau
Passauer Str. 21, D-94127 Neuburg a. Inn
info@landschaftundplan-passau.de

Landschaft + Plan Passau

Plan-Nr.: 28.6

Maßstab: 1:5.000

Innkraftwerk Egglfing-Obernberg
Weiterbetrieb

	Datum	Name
Gez:	14.01.2020	Halser
Gepr:	14.01.2020	Herrmann
Ges:	14.01.2020	Herrmann
KKS–gepr:		
Freigabe:		

Gutachten naturschutzfachlich optimierter Wehrbetrieb

Anschlagslinien Varianten Absenkung NQ auf DGM - Blatt 2

Freigabe AHP Fachbereich: | Plangröße: | Maßstab: | CAD–Anwendung: | GSO: | GS1FD:

Fremdfirmen–Nr. | Aufstellungsort + | Blatt von Blätter /

SKS: Vorzeichen S1 S2 S3 | Gliederung | Projekt–Nr. | Gliederung | Ersteller | Gliederung | Dokumenttyp | Zählteil | Gliederung | Blattnummer | Gliederung | Änderungsindex | Planstatus | Planart | Vorzeichen | KKS: GA G | Funktion/Bauwerk F0 F1 F2 F3 FN | Aggregat/Raum A1 A2 AN A3 | Vorzeichen | DCC(UAS)

* A A A / A N N N / A A A A N / A N N N N N / N N / A A A = N N A A A N N A A N N N A & A A A N N N

* ~ ~ ~ ~ ~ = &