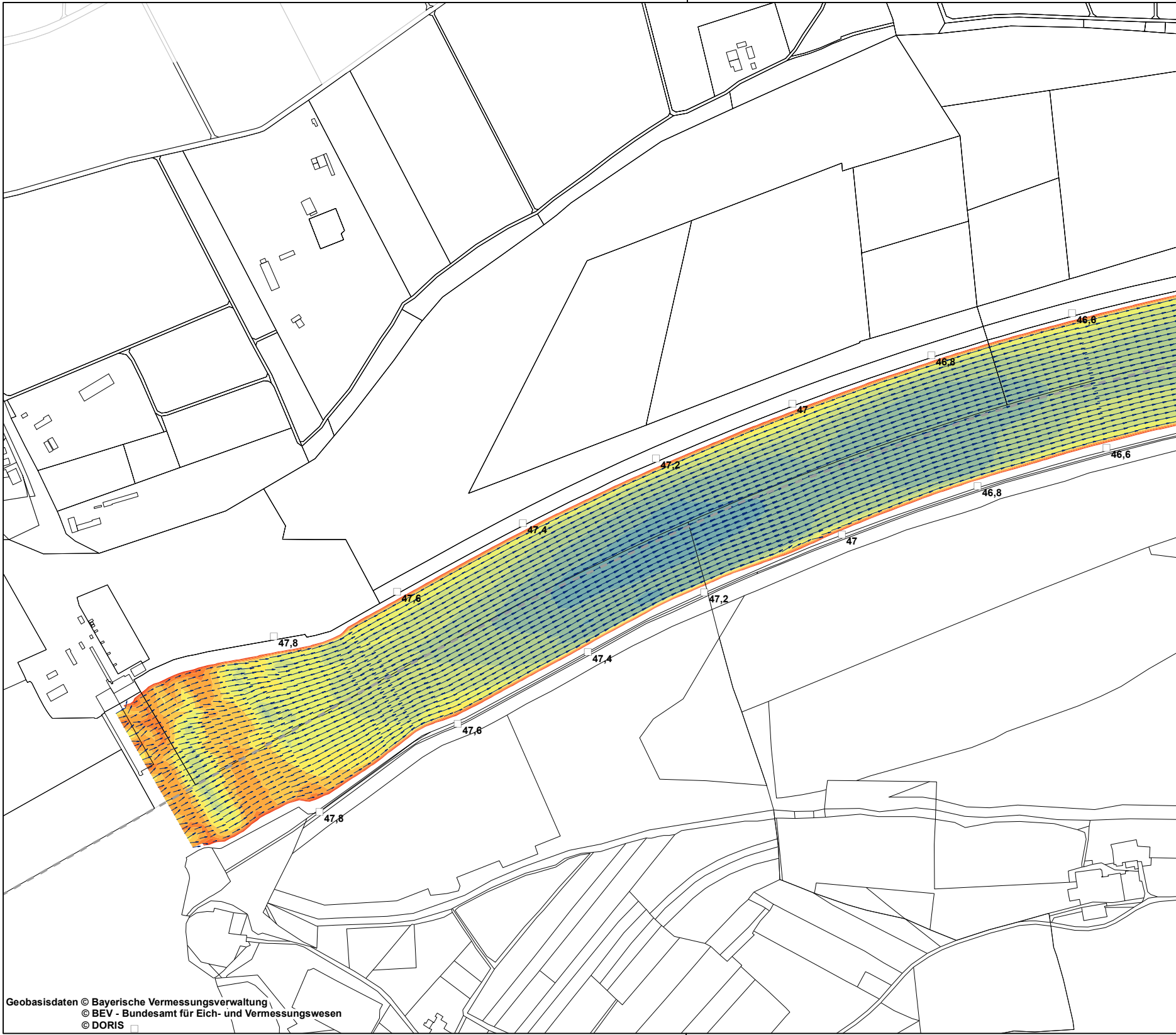
46,6
46,8
47
47,2
47,4
47,6
47,8
46,6
46,8
47
47,2
47,4
47,6
47,8

Geobasisdaten © Bayerische Vermessungsverwaltung
© BEV - Bundesamt für Eich- und Vermessungswesen
© DORIS

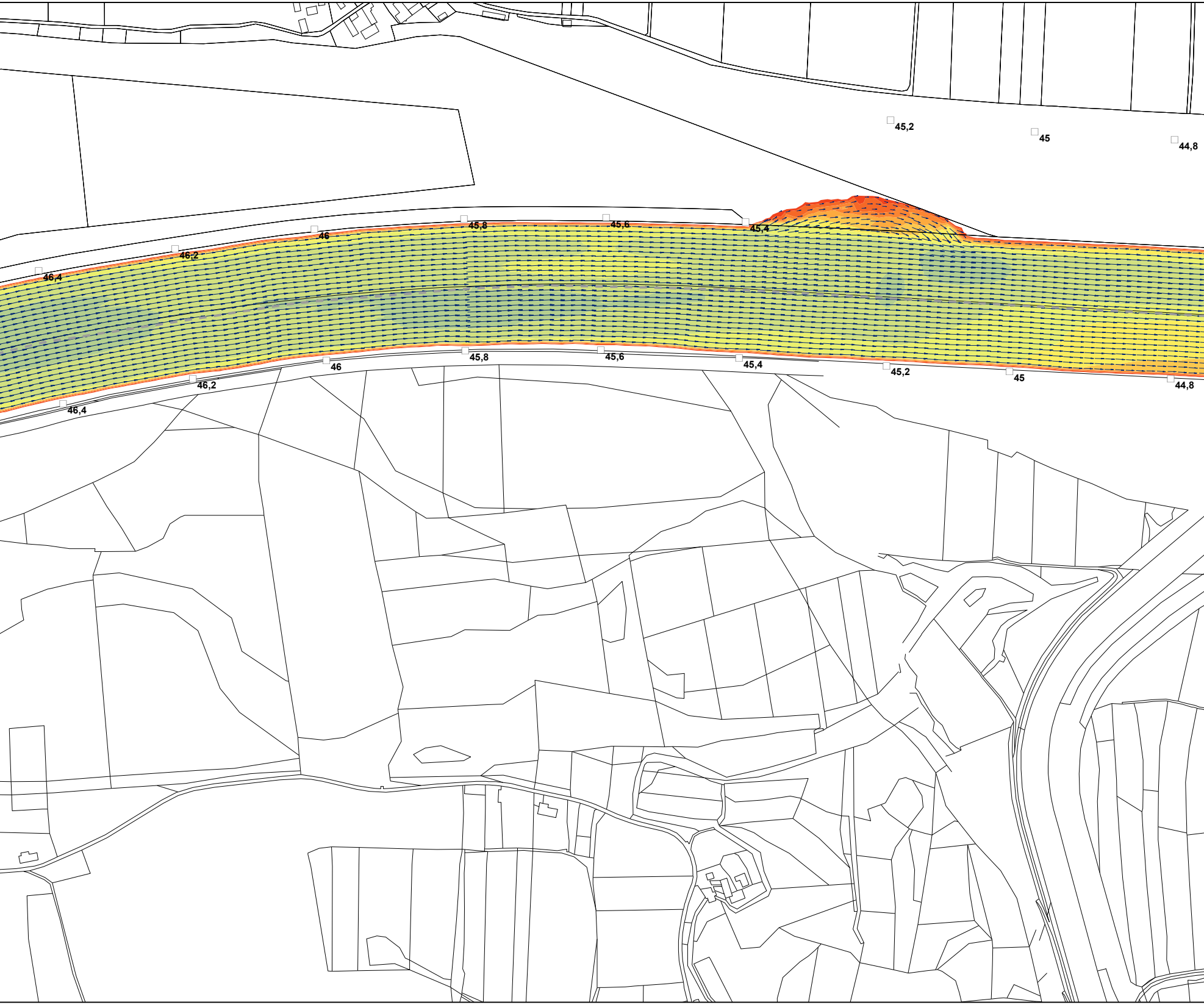
45,2
45
44,8
45,8
45,6
45,4
46
46,2
46,4
45,8
45,6
45,4
45,2
45
44,8
46
46,2
46,4

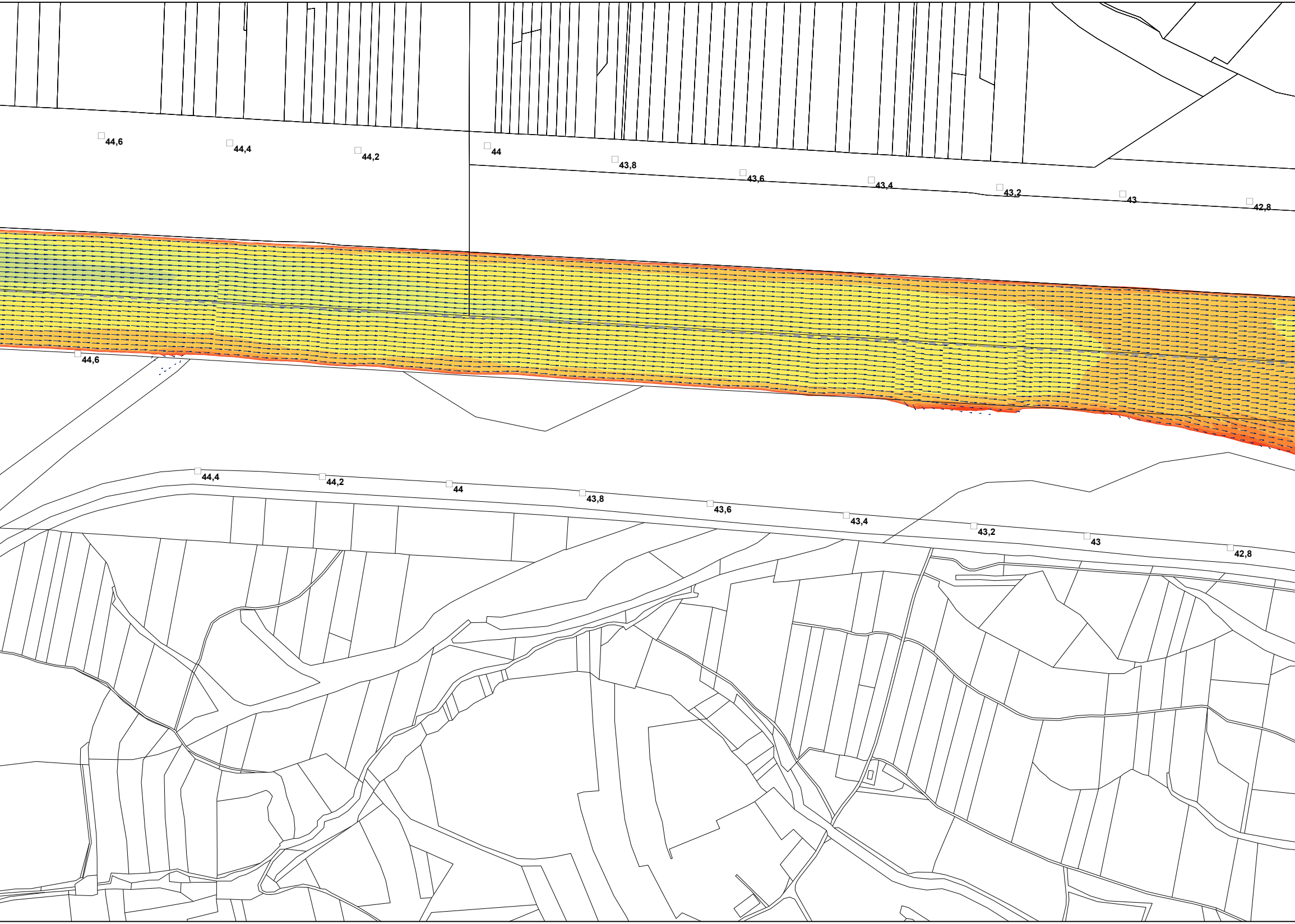
44,6
44,4
44,2
44
43,8
43,6
43,4
43,2
43
42,8
44,6
44,4
44,2
44
43,8
43,6
43,4
43,2
43
42,8

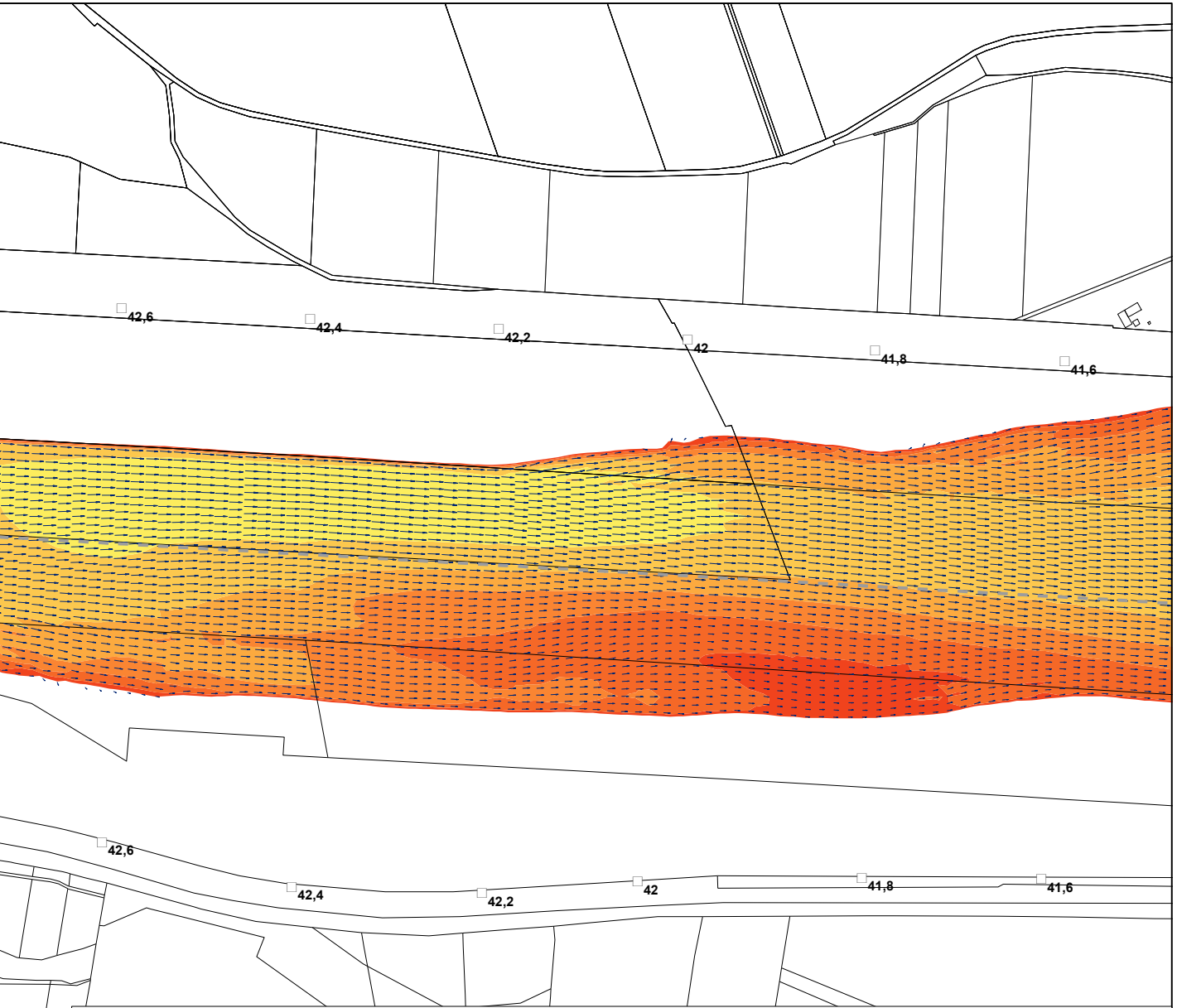
42,6
42,4
42,2
42
41,8
41,6
42,6
42,4
42,2
42
41,8
41,6

Fließgeschwindigkeit m/s bei MQ - Stauzielabsenkung -0,5 m

(Datengrundlage Aquasoli November 2021)

🟥	0.20 - 0.30	🟨	0.80 - 0.90
🟧	0.30 - 0.40	🟩	0.90 - 1.00
🟧	0.40 - 0.50	🟩	1.00 - 1.10
🟧	0.50 - 0.60	🟩	1.10 - 1.20
🟨	0.60 - 0.70	🟦	1.20 - 1.30
🟨	0.70 - 0.80	🟦	1.30 - 1.40

Fließrichtung / Fließgeschwindigkeit

→ 1,40 m/s

- 0,10 m/s

Sonstiges

□45 Flusskilometrierung

- - - - Staatsgrenze

☐ Flurgrenzen

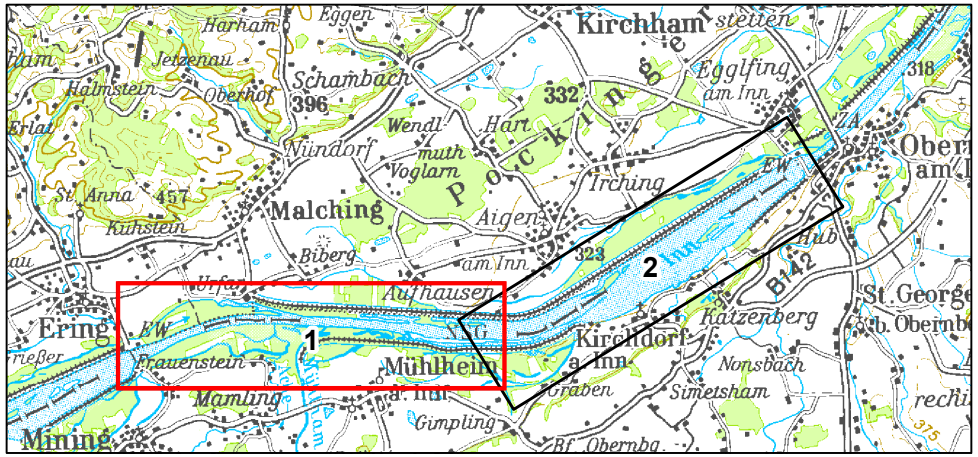
Eggen
Harham
Kirchham
Jetzenau
Halmstein
Oberhof
Schambach
396
Eggfling am Inn
318
Erlat
332
Wendl
Hart
Vündorf
muth
Voglarn
Irching
Ober am I
St. Anna
457
Malching
Aigen
Kühstein
Biberg
am Inn
323
2
Inn
EW
Hub
B12
Urfar
Aufhausen
St. George b. Obernb
Ering
EW
1
Kirchdorf a. Inn
Katzenberg
Frauenstein
Mühlheim
Nonsbach
Mamling
Graben
Simetsham
rechi
Mining
Gimpling
375
Obernbg

Plangrundlage: Koordinatensystem: Deutschland DHDN-Gauss-Krüger Zone 4 (EPSG: 31468)

Änd.	Datum	Name	Bemerkungen
D			
C			
B			
A			

Planart: Bestandsplan

Verbund

Innwerk AG
Schulstraße 2
D-84533 Stammham

Planer:

Landschaft + Plan • Passau
Passauer Str. 21, D-94127 Neuburg a. Inn
info@landschaftundplan-passau.de

Landschaft+
Plan
Passau

Plan-Nr.: 28.54

Maßstab: 1:5.000

Innkraftwerk Egglfing-Obernberg
Weiterbetrieb

	Datum	Name
Gez:	30.11.2021	Weismeier
Gepr:	30.11.2021	Herrmann
Ges:	30.11.2021	Herrmann
KKS–gepr:		
Freigabe:		

Gutachten naturschutzfachlich optimierter Wehrbetrieb

Fließgeschwindigkeiten bei MQ - Stauzielabsenkung -0,5 m - Blatt 1

Freigabe AHP Fachbereich:	Plangröße:	Maßstab:	CAD–Anwendung:	GS0:	GS1F0:

Fremdfirmen–Nr. | Aufstellungsort + | Blatt von Blätter /

SKS					Projekt–Nr.					Ersteller						Zählteil															KKS													DCC(UAS)					
Vorzeichen	S1	S2	S3	Gliederung					Gliederung						Gliederung	Dokumenttyp						Gliederung	Blattnummer		Gliederung	Änderungsindex	Planstatus	Planart	Vorzeichen	GA G	Funktion/Bauwerk F0	F1	F2	F3	FN		Aggregat/Raum A1	A2	AN			A3	Vorzeichen						
*	A	A	A	/	A	N	N	N	/	A	A	A	A	N	/	A	N	N	N	N	N	/	N	N	/	A	A	A	=	N	N	A	A	A	N	N	A	A	N	N	N	A	&	A	A	A	N	N	N
*				~					~						~							~			~				=														&						