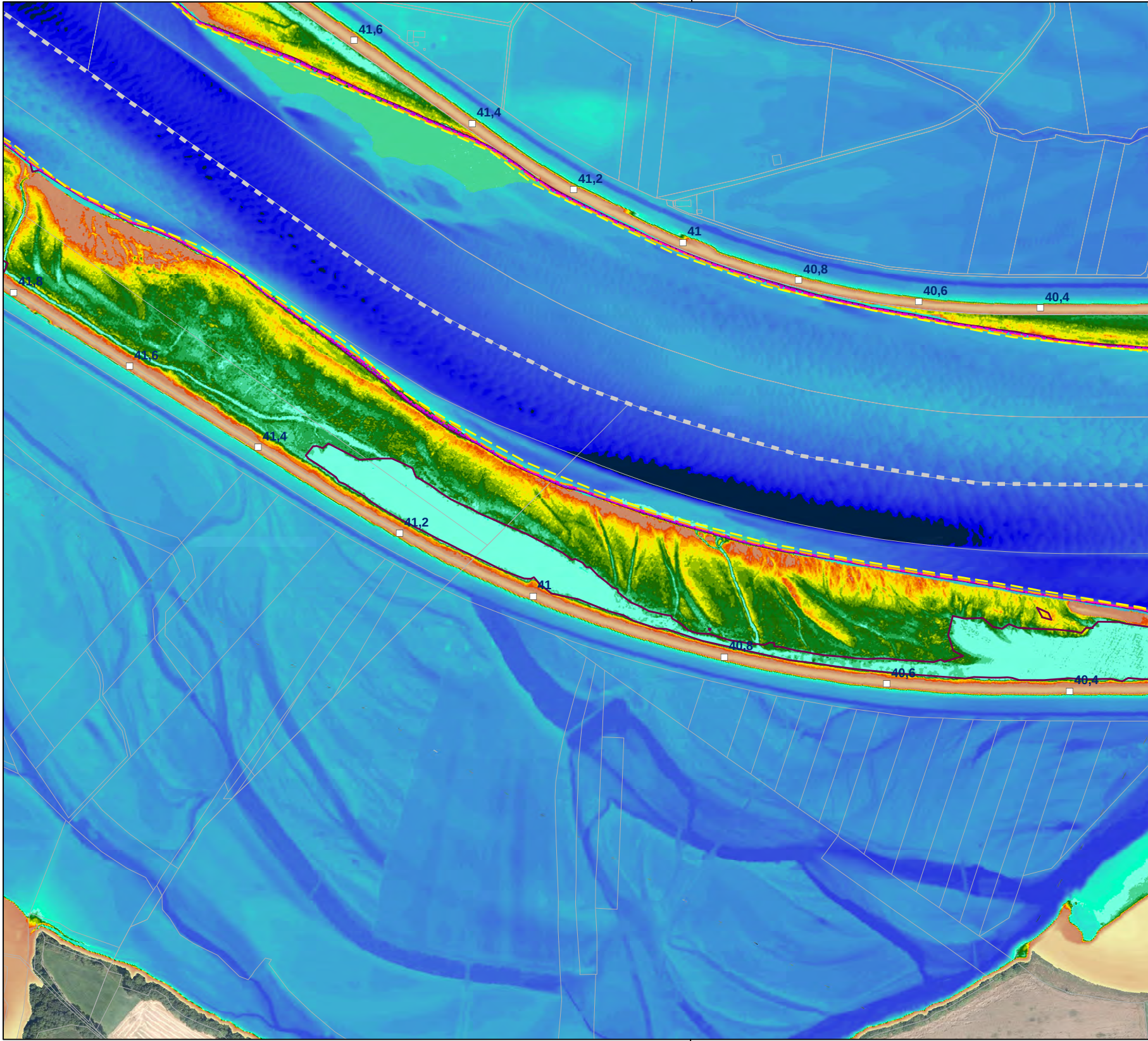
41,6
41,4
41,2
41
40,8
40,6
40,4
41,8
41,6
41,4
41,2
41
40,8
40,6
40,4

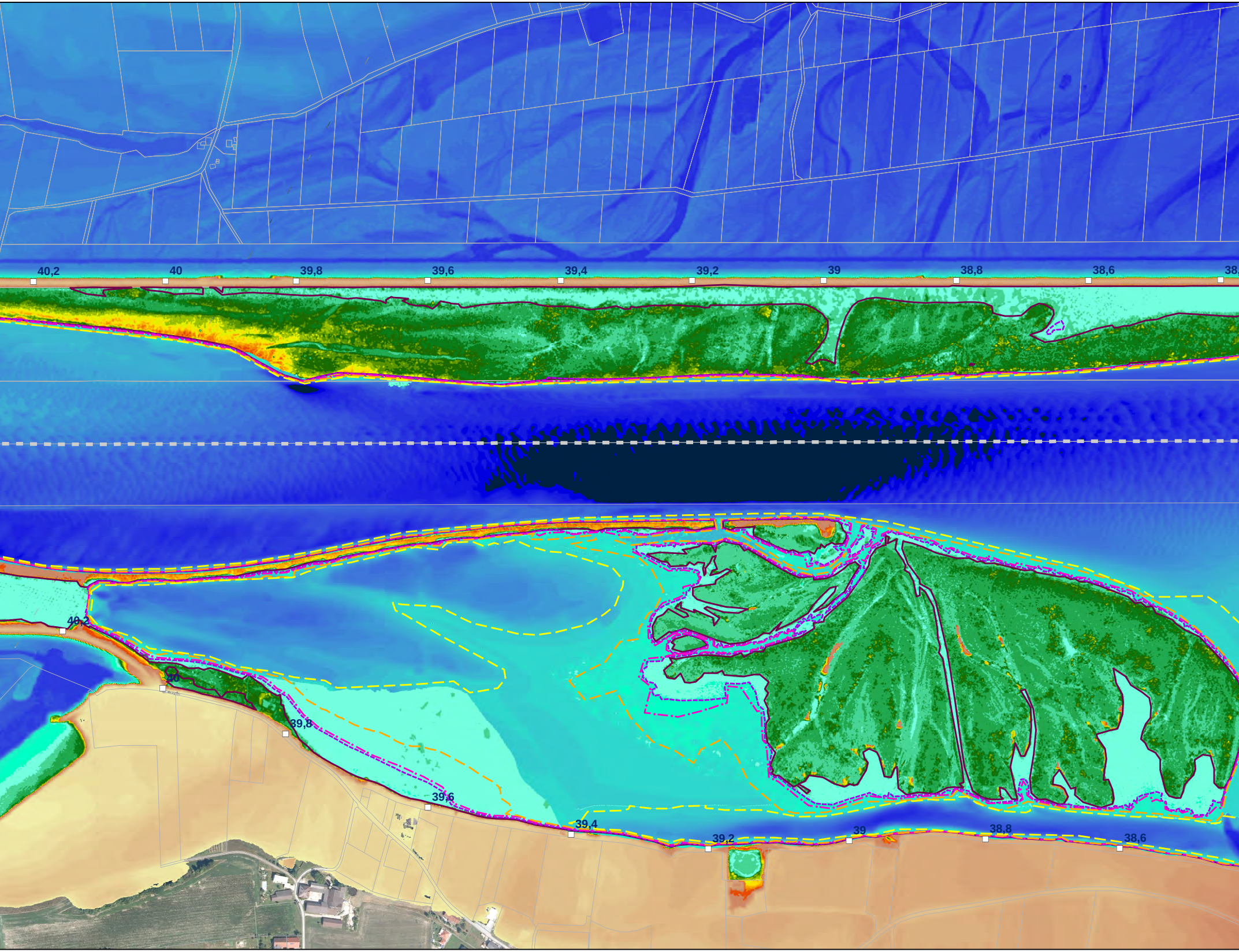
40,2
40
39,8
39,6
39,4
39,2
39
38,8
38,6
40,2
40
39,8
39,6
39,4
39,2
39
38,8
38,6

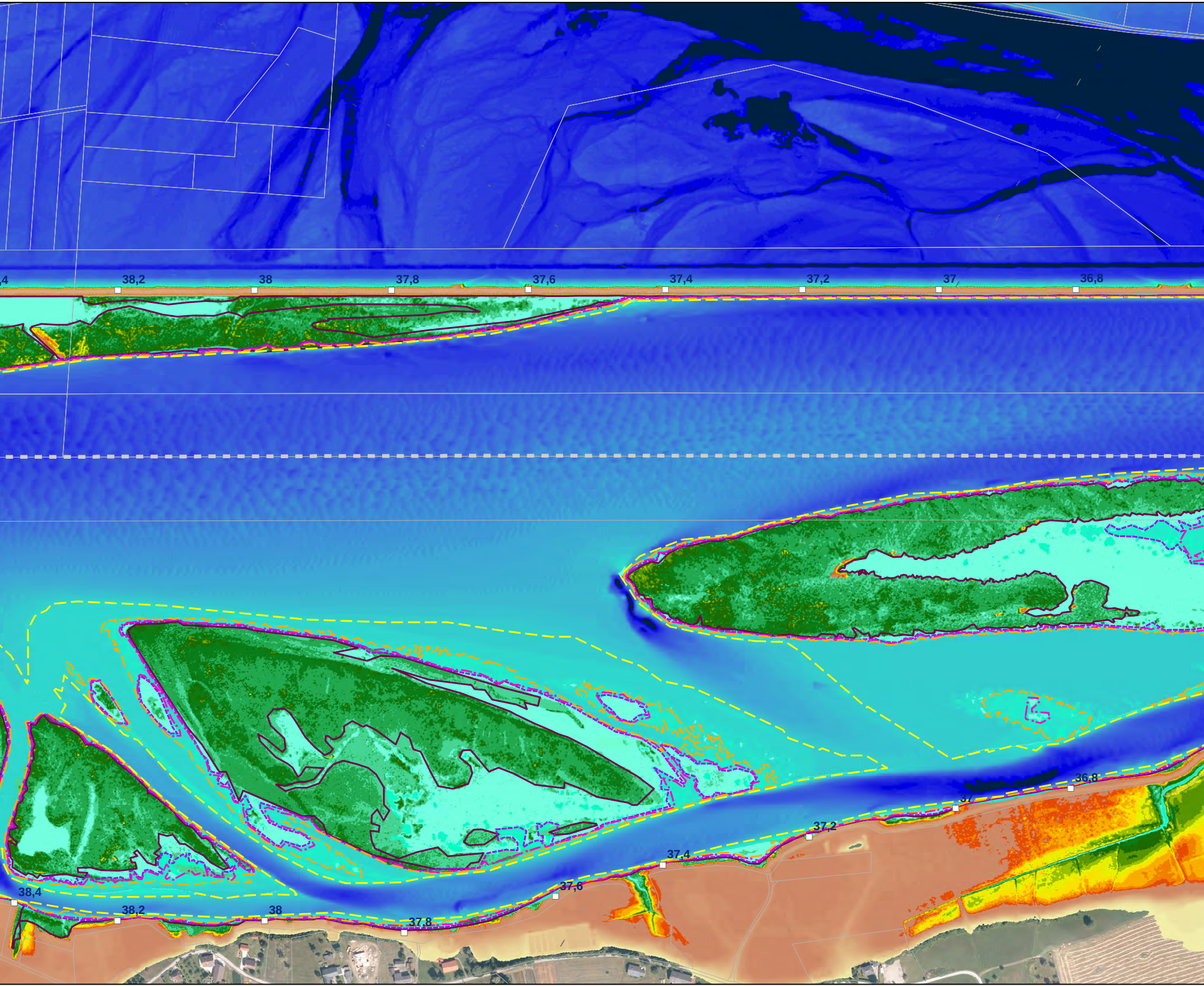
,4
38,2
38
37,8
37,6
37,4
37,2
37
36,8
38,4
38,2
38
37,8
37,6
37,4
37,2
37
36,8

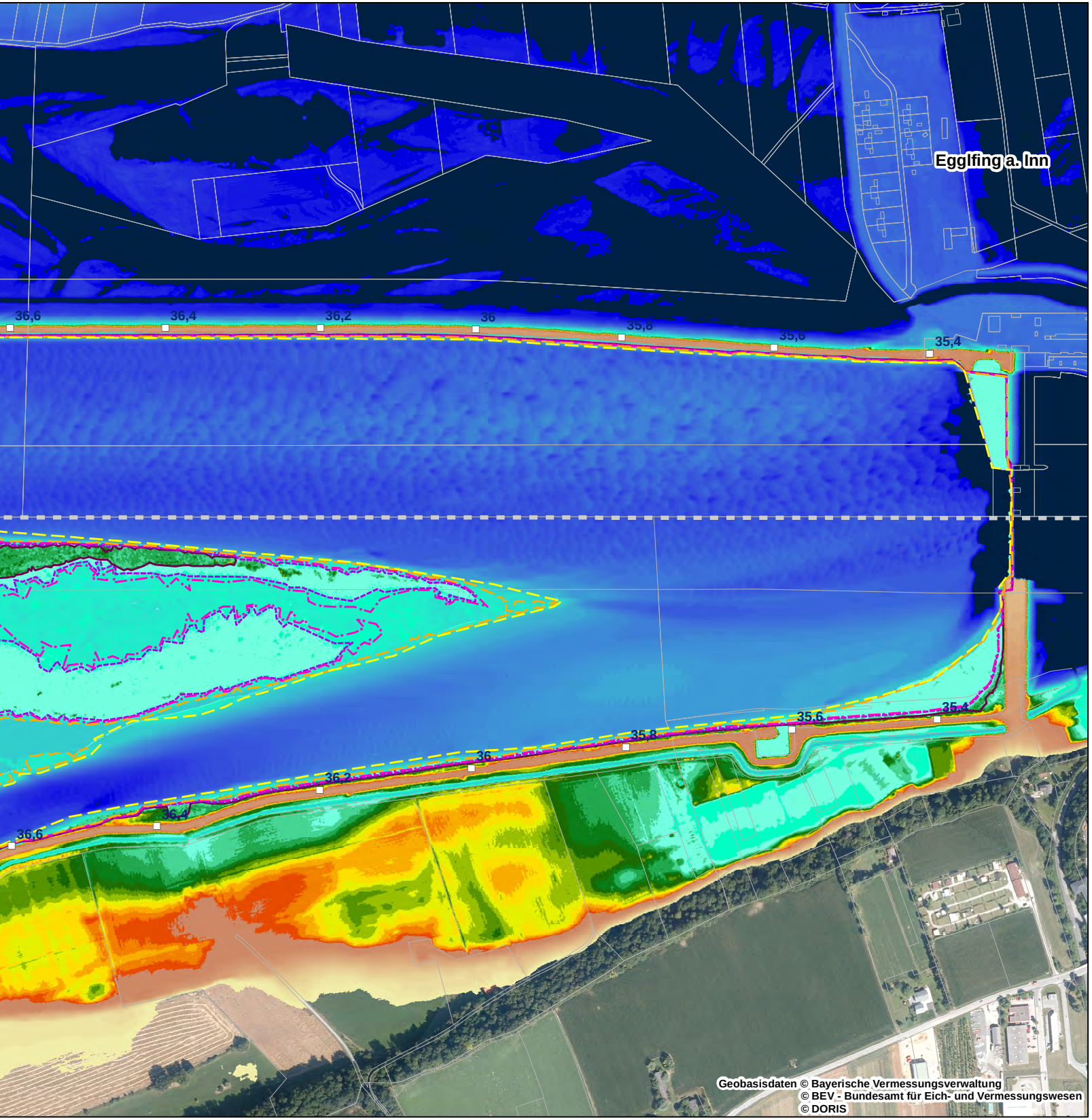
Egglfing a. Inn
36,6
36,4
36,2
36
35,8
35,6
35,4
36,6
36,4
36,2
36
35,8
35,6
35,4

Geobasisdaten © Bayerische Vermessungsverwaltung
© BEV - Bundesamt für Eich- und Vermessungswesen
© DORIS

Digitales Geländemodell

Höhe ü. NN (Altes Bayerisches Höhensystem)

Datengrundlagen:
Inn: Peilungen Verbund 2018
Inseln: Airborne-Laser-Bathymetrieflug v. 25.07.2018 (Grüner Laser)
Auen: Airborne-Laserscanning (Befliegung Oberösterreich 2015)

- ⬛ 310,5 - 319
- 🟦 319,01 - 319,25
- 🟦 319,26 - 319,5
- 🟦 319,51 - 319,75
- 🟦 319,76 - 320
- 🟦 320,01 - 320,25
- 🟦 320,26 - 320,5
- 🟦 320,51 - 320,75
- 🟦 320,76 - 321
- 🟦 321,01 - 321,25
- 🟦 321,26 - 321,5
- 🟦 321,51 - 321,75
- 🟦 321,76 - 322
- 🟦 322,01 - 322,25
- 🟦 322,26 - 322,5
- 🟦 322,51 - 322,75
- 🟦 322,76 - 323
- 🟦 323,01 - 323,25
- 🟦 323,26 - 323,5
- 🟦 323,51 - 323,75
- 🟦 323,76 - 324
- 🟦 324,01 - 324,25
- 🟦 324,26 - 324,5
- 🟦 324,51 - 324,75
- 🟦 324,76 - 325
- 🟩 325,01 - 325,25
- 🟩 325,26 - 325,5
- 🟩 325,51 - 325,75
- 🟩 325,76 - 325,8
- 🟩 325,81 - 325,9
- 🟩 325,91 - 326
- 🟩 326,01 - 326,1
- 🟩 326,11 - 326,2
- 🟩 326,21 - 326,3
- 🟩 326,31 - 326,4
- 🟩 326,41 - 326,5
- 🟨 326,51 - 326,6
- 🟨 326,61 - 326,7

Anschlagslinien

Quelle: Aquasoli, August 2018, nachträgliche Anpassung in einzelnen Bereichen durch MQ (Bestand, -0,25m, -0,5m, -1,0m, -2,0m)

Ist-Wasserstand am Inn

- ☐ MQ

Prognose-Wasserstände am Inn

- ☐ MQ bei einer Absenkung um 0,25 m (MQ -0,25 m)
- ☐ MQ bei einer Absenkung um 0,5 m (MQ -0,5 m)
- ☐ MQ bei einer Absenkung um 1,0 m (MQ -1,0 m)
- ☐ MQ bei einer Absenkung um 2,0 m (MQ -2,0 m)

Sonstiges

- □ 45 Flusskilometrierung
- - - - Staatsgrenze
- ☐ Flurgrenzen

🟧	326,71 - 326,8
🟧	326,81 - 326,9
🟥	326,91 - 327
🟫	327,01 - 327,28
🟫	327,29 - 327,5
🟫	327,51 - 327,75
🟫	327,76 - 328
🟫	328,01 - 328,25
🟫	328,26 - 328,5
🟫	328,51 - 328,75
🟫	328,76 - 329
🟫	329,01 - 329,25
🟨	329,26 - 329,5
🟨	329,51 - 329,75
🟨	329,76 - 330
🟨	330,01 - 330,25
🟨	330,26 - 330,5
🟨	330,51 - 330,75
🟨	330,76 - 331

Landschaft + Plan Passau gemäß aktuellem DGM,

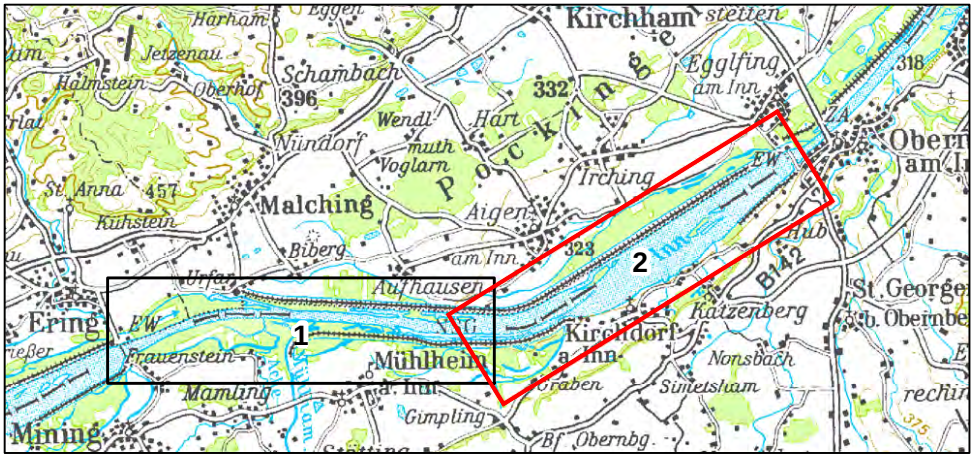
Harham
Eggen
Kirchham
stetten
Jetzenau
Halmstein
Oberhof
Schambach
396
Egglfing am Inn
318
332
Wendl
Hart
Nündorf
muth
Voglarn
Pocking
Irching
Ober am I
St. Anna
457
Kühstein
Malching
Aigen
Biberg
am Inn
EW
323
2
Inn
Hub
B 142
St. George
b. Obernbe
Urfar
Aufhausen
Ering
EW
1
Frauenstein
Mühlheim a. Inn
Kirchdorf a. Inn
Katzenberg
Nonsbach
Graben
Simetsham
Mamling
Gimpling
Mining
Bf Obernbg.
rechts
375

Plangrundlage: Koordinatensystem: Deutschland DHDN-Gauss-Krüger Zone 4 (EPSG: 31468)
Orthophotos Deutschland aus Befliegung 2016, Orthophotos Österreich aus Befliegung 2017

Änd.	Datum	Name	Bemerkungen
D			
C			
B			
A			

Planart: Bestandsplan

Verbund

Innwerk AG
Schulstraße 2
D-84533 Stammham

Planer:

Landschaft + Plan • Passau
Passauer Str. 21, D-94127 Neuburg a. Inn
info@landschaftundplan-passau.de

Landschaft + Plan Passau

Plan-Nr.: 28.8

Maßstab: 1:5.000

Innkraftwerk Egglfing-Obernberg
Weiterbetrieb

Gutachten naturschutzfachlich optimierter Wehrbetrieb
Anschlagslinien Varianten Absenkung MQ auf DGM - Blatt 2

	Datum	Name
Gez:	14.01.2020	Halser
Gepr:	14.01.2020	Herrmann
Ges:	14.01.2020	Herrmann
KKS–gepr:		
Freigabe:		

Freigabe AHP Fachbereich:
Plangröße:
Maßstab:
CAD–Anwendung:
GSO:
GS1FO:
Fremdfirmen–Nr.
Aufstellungsort
Blatt von Blätter
SKS
Projekt–Nr.
Ersteller
Zählteil
KKS
DCC(UAS)
Vorzeichen S1 S2 S3 Gliederung Gliederung Gliederung Dokumenttyp Gliederung Blattnummer Gliederung Änderungsindex Planstatus Planart Vorzeichen GA Funktion/Bauwerk G F0 F1 F2 F3 FN Aggregat/Raum A1 A2 AN A3 Vorzeichen
* A A A / A N N N / A A A A N / A N N N N N / N N / A A A = N N A A A N N A A N N N A & A A A N N N