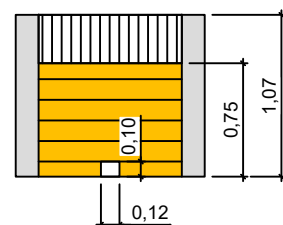
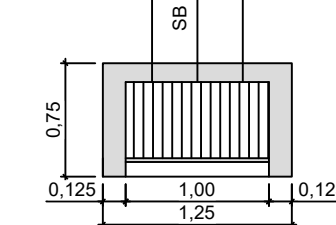


- Legende:**
- Kanal-Niederschlagswasser
 - überflutetes Gebiet
 - Böschung
 - Wiese
 - Verfüllung

Ansicht

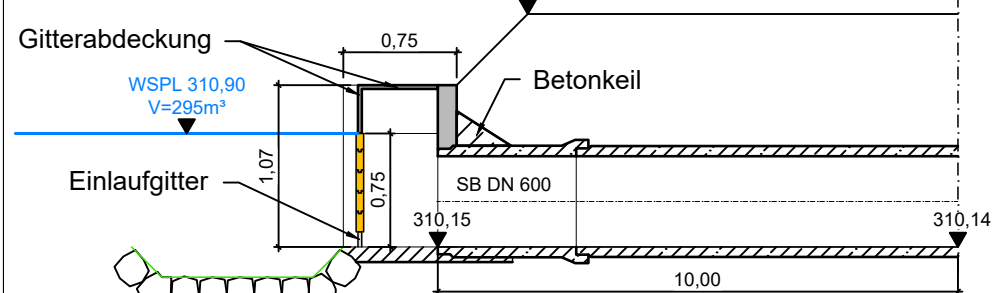


Draufsicht



Detail Drosselbauwerk M 1:50

Schnitt



Vorhaben: Wasserrecht Hartkirchen		Projektnummer: PocAW001	
Entwurfsplanung Lageplan		Vorhabensträger: Stadt Pocking Simbacher Str. 16 94060 Pocking	
		Maßstab: 1:250	
Verfasser: Riedl Weinberger Beratende Ingenieure		Bauherr:	
24.07.2023 Datum		Datum	
Unterschrift Entwurfsverfasser		Unterschrift Vorhabensträger	
LP 1.30		Anlage:	