Brauchwasserbrunnen Sportplatz
Grundriss und Schnitte
M 1:50

Schnitt 1-1

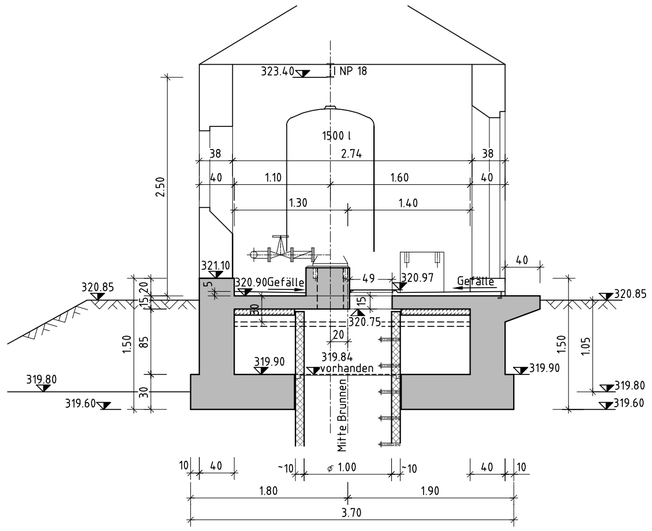

Schnitt 2-2

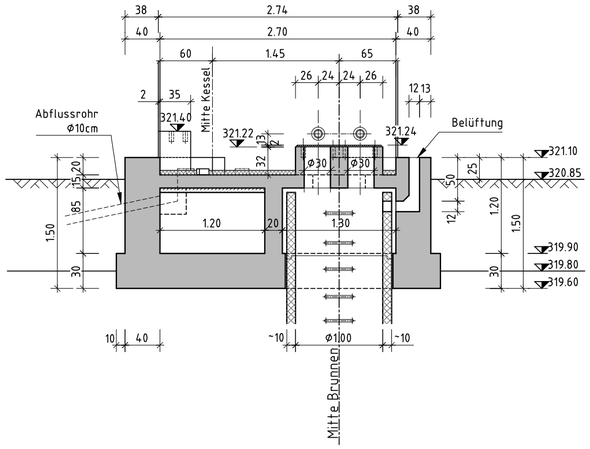

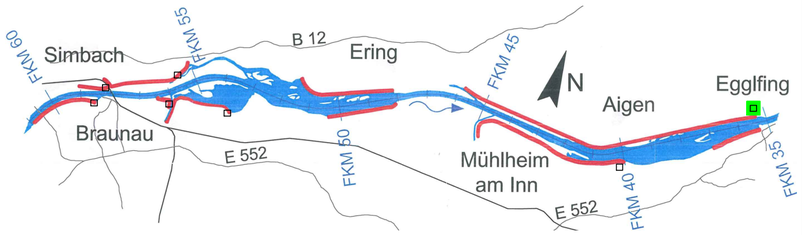

Grundriss

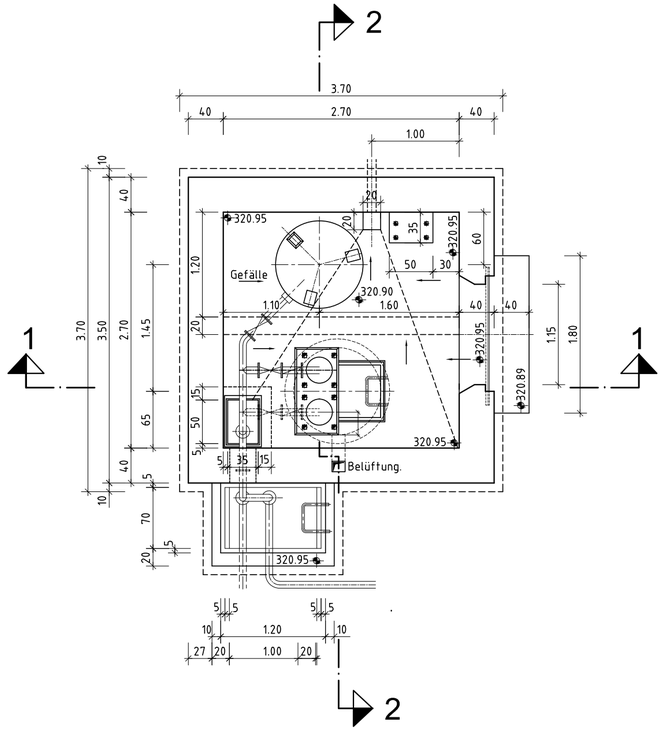

H bzw. x[GK]

KOORDINATENSYSTEM:
GAUSS-KRÜGER AT31

R bzw. y[GK]

HÖHENSYSTEM:
ALTES BAYERISCHES HÖHENSYSTEM (STATUS 901) [m ü. NN (VS), oft nur m ü. NN]
DHHN12 (STATUS 100) [m ü. NN] = STATUS 901 + 4cm
ÖSTERREICHISCHES SYSTEM [m ü. A.] = STATUS 901 + 33cm

MASSSTAB - 1:50

0 0,5 1,0 1,5 2,0 2,5 5,0m

Plangrundlage: BJ-4209_EGF_Trinkwasserpumpwerk.pdf vom 23.04.1958
(Bauwerksplan Innwerk AG, Töging a. Inn, Bauabteilung)

Änd.	Datum	Name	Bemerkungen
D			
C			
B			
A			

Projekt: C50004 — Planart: Bestandsplanung

Verbund
Innwerk AG
Schulstraße 2
D-84533 Stammham

Planer:
RMD CONSULT
RMD-Consult GmbH
Wasserbau und Energie
Blutenburgstraße 20
80636 München
Tel.(089) 99222-402, Fax -409
Mail@RMD-consult.de

Plan-Nr.: C50004CB502

Maßstab: 1:50

Innkraftwerk Egglfing-Obernberg
Bestandsplanung

	Datum	Name
Gez:	Mai 2017	Gebhart
Gepr:	Mai 2017	Riegger
Ges:	10.05.2017	Hoepffner
KKS–gepr:		
Freigabe:		

Brauchwasserbrunnen Sportplatz

Freigabe VHP Fachbereich: — Plangröße: — Maßstab: 1:100 — CAD–Anwendung: — GS0: — GS1F0:

Fremdfirmen–Nr. — Aufstellungsort: + — Blatt von Blätter: /

SKS Vorzeichen	S1	S2	S3	Gliederung	Projekt–Nr.	Gliederung	Ersteller	Gliederung	Dokumenttyp	Zählteil	Gliederung	Blattnummer	Gliederung	Änderungsindex	Planstatus	Planart	KKS Vorzeichen	GA	Funktion/Bauwerk F0	F1	F2	F3	FN	Aggregat/Raum A1	A2	AN	A3	DCC(UAS) Vorzeichen						
*	A	A	A	/	A	N	N	N	/	A	A	A	A	N	/	A	N	N	N	N	N	/	N	N	/	A	A	A	=	N	N	A	A	A	N	N	A	A	N	N	N	A	&	A	A	A	N	N	N
*	G	E	O	~					~						~							~			~				=	O	2	U	G	B	1	O						&						

G:\DATEN\C50004_Innwerk_KW_Egglfing\14_Plaene\09_Bestandsplanung\05_Pumpwerke\C50004CB502_Brauchwasserbrunnen.dwg