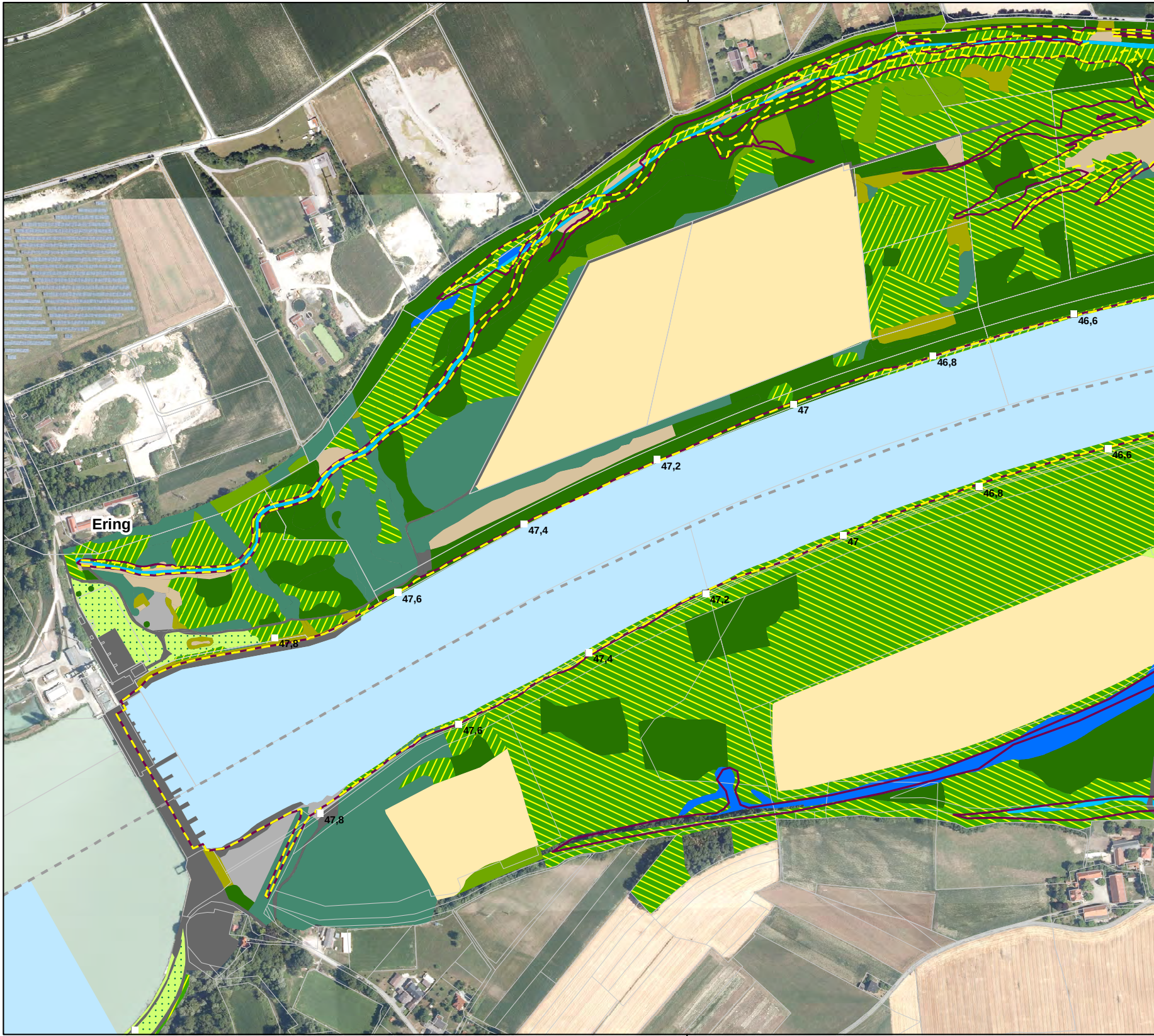
Ering
46,6
46,8
47
47,2
47,4
47,6
47,8
46,6
46,8
47
47,2
47,4
47,6
47,8

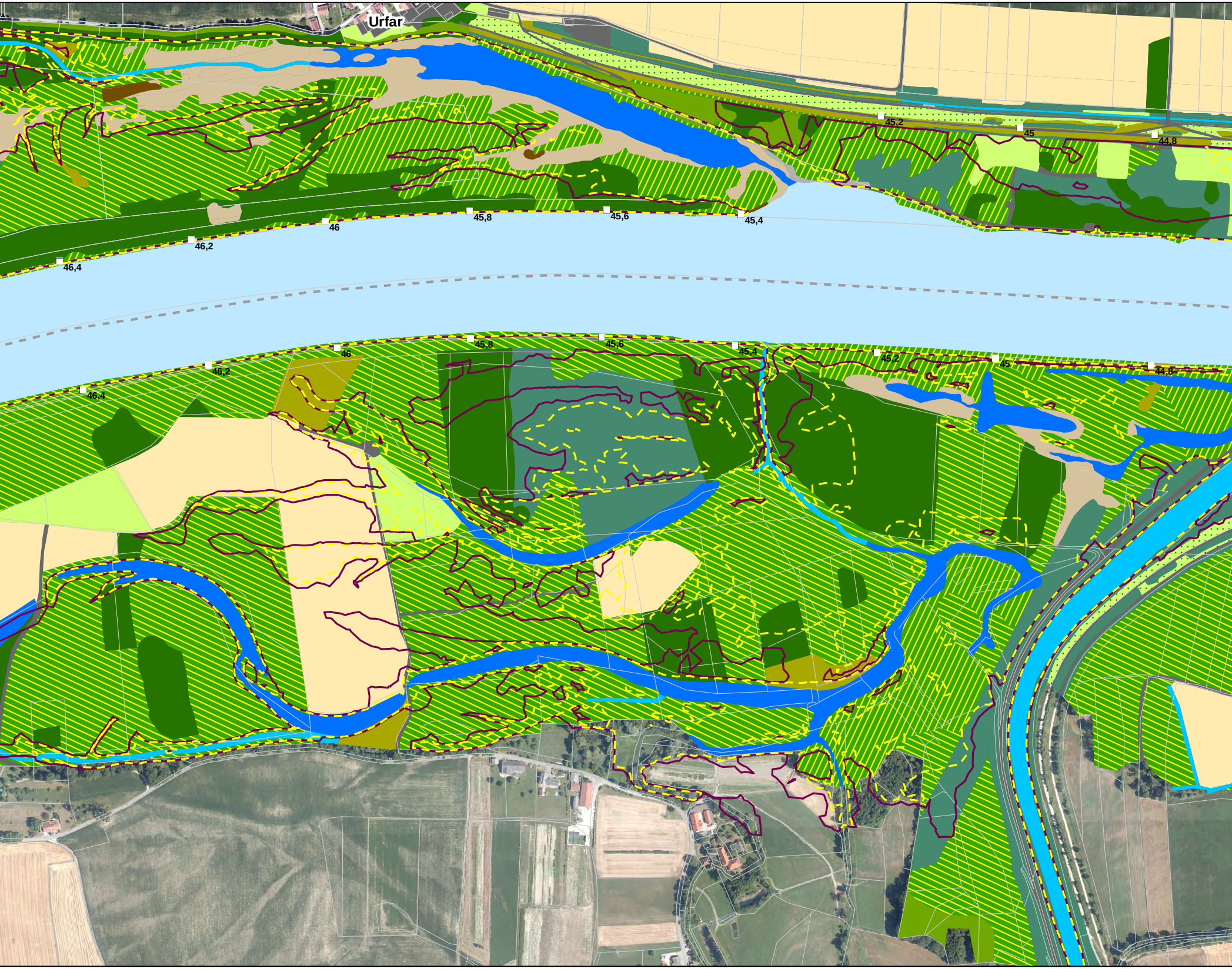
Urfar
45,2
45
44,8
46,4
46,2
46
45,8
45,6
45,4
46,4
46,2
46
45,8
45,6
45,4
45,2
45
44,8

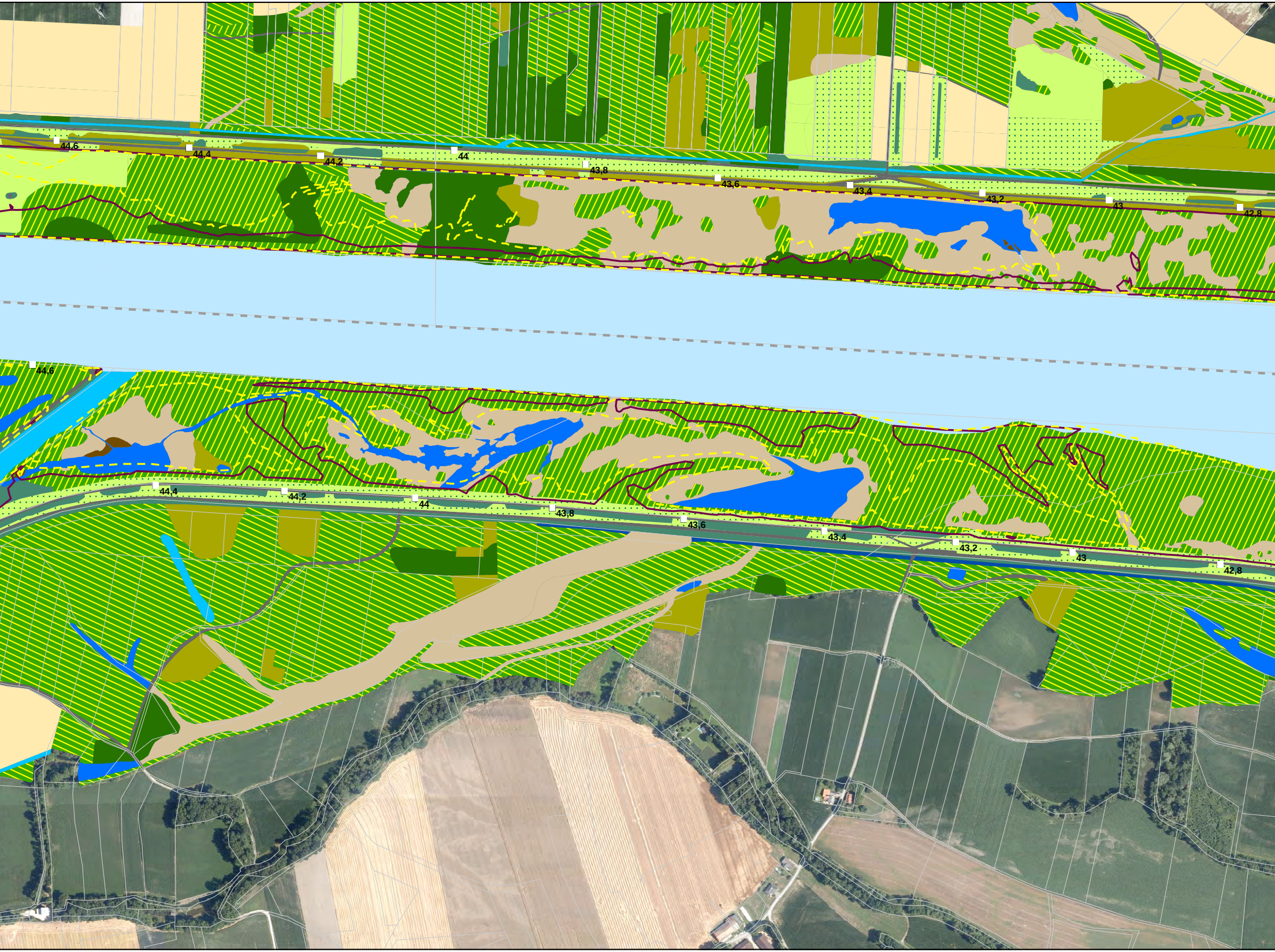
44,6
44,4
44,2
44
43,8
43,6
43,4
43,2
43
42,8
44,6
44,4
44,2
44
43,8
43,6
43,4
43,2
43
42,8

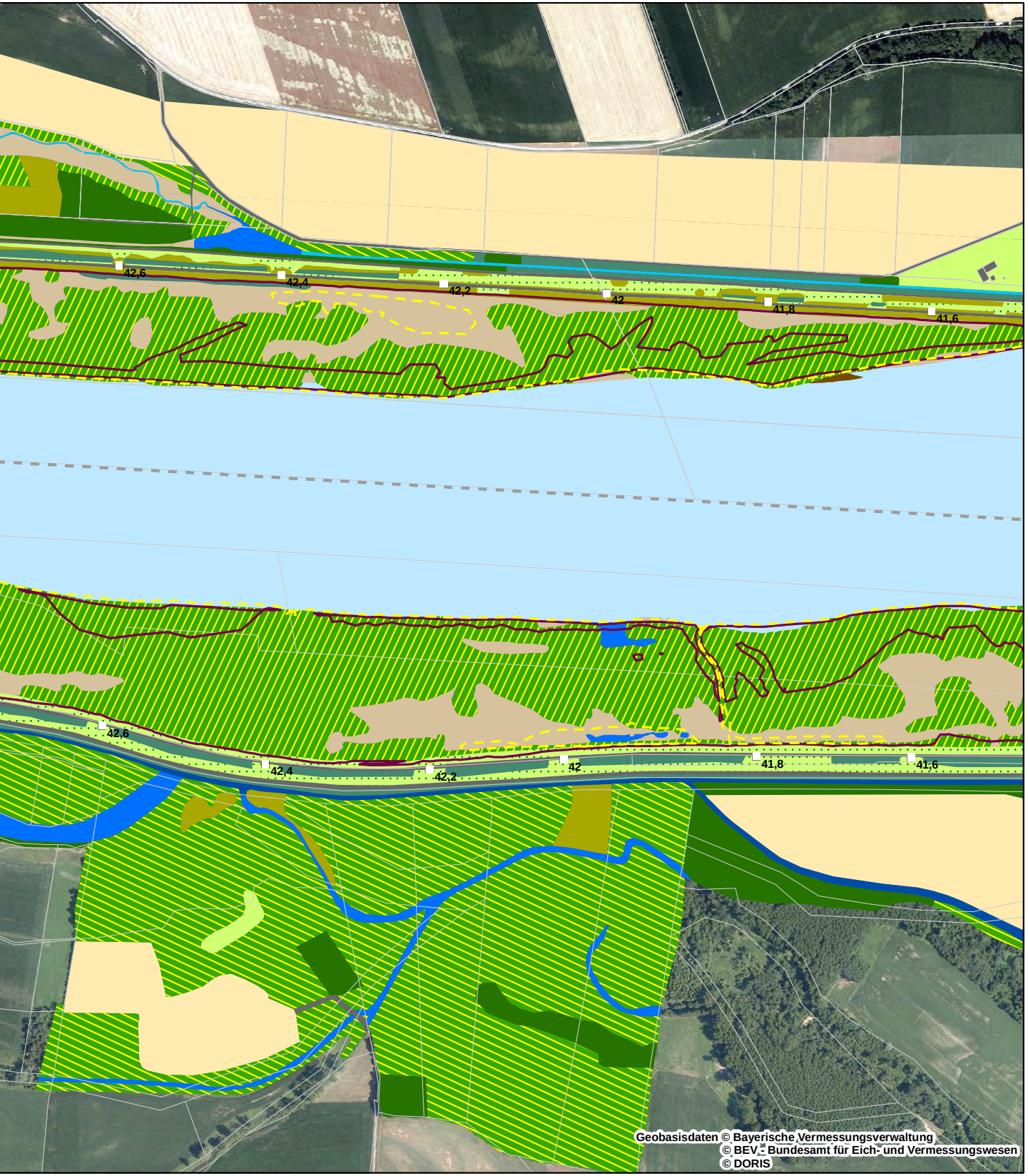
42,6
42,4
42,2
42
41,8
41,6
42,6
42,4
42,2
42
41,8
41,6

Geobasisdaten © Bayerische Vermessungsverwaltung
© BEV - Bundesamt für Eich- und Vermessungswesen
© DORIS

Lebensräume

Gewässer

- 🟦 Inn
- 🟦 Fließgewässer (seitl. Nebenflüsse/-bäche des Inns)
- 🟦 Stillgewässerzonen
- 🟫 Sand- und Schlickbänke
- 🟦 Gräben im Dammhinterland (mindestens z.T. wasserführend)

Röhrichte und Seggenrieder

- 🟫 Röhrichte und Großseggenrieder

Säume und Ruderalfluren

- 🟨 (Ufer-)Säume, Ruderal- u. Staudenfluren

Wälder und Gehölzstrukturen

- ▨ Weichholzauen, vorrangig von Silber-Weiden geprägte Bestände
- ▧ Weichholzauen, vorrangig von (Grau-)Erlen/Eschen geprägte Bestände
- 🟩 Hartholzauen
- 🟩 Gebüsche und Hecken
- 🟩 Sonstige Wälder bzw. Forste

Grünland

- 🟩 Artenärmere bis mäßig artenreiche Grünlandbereiche
- ▒ Artenreichere Grünlandbereiche/wärmeliebende Säume

Intensive, landwirtschaftlich genutzte Flächen

- 🟨 Äcker

Vegetationsfreie/-arme Standorte

- ⬜ Vegetationsarme/-freie Flächen
- ⬛ Infrastruktur (Siedlung, Straßen, Wege, ...)

Anschlagslinien

Quelle: Aquasoli, August 2018, nachträgliche Anpassung in einzelnen Bereichen durch Landschaft + Plan F
gemäß aktuellem DGM, MHQ (Bestand, -2,0m)

Ist-Wasserstand am Inn

- □ MHQ

Prognose-Wasserstand am Inn

- ⬚ MHQ bei einer Absenkung um 2,0 m (MHQ -2,0 m)

Sonstiges

- □45 Flusskilometrierung
- - - - - Staatsgrenze
- □ Flurgrenzen

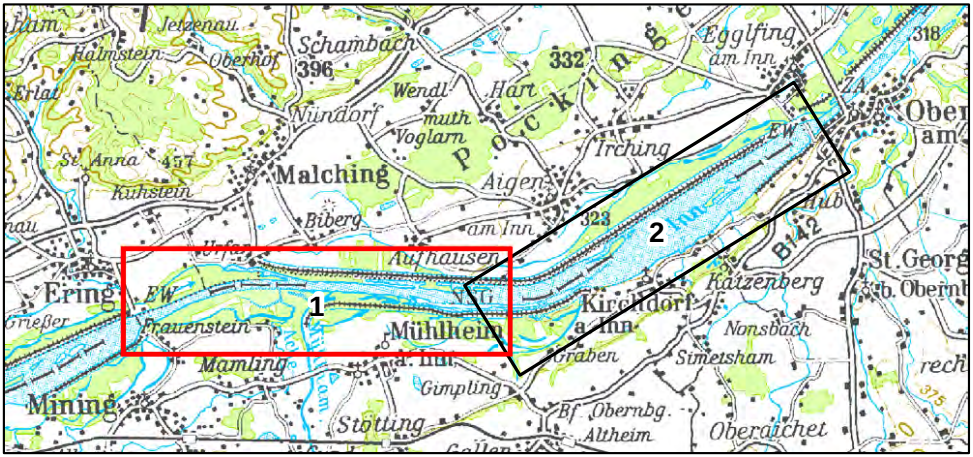
1
2
Egglfing am Inn
Obernberg am Inn
Schambach
Malching
Aigen am Inn
Aufhausen
Mühlheim
Frauenstein
Kirchdorf a. Inn
Katzenberg
St. Georgen b. Obernberg
Mining
Mamling
Gimpling
Irching
Voglarn
Biberg
Kühstein
St. Anna
Nonsbach
Simetsham
Oberaichet
Altheim
Stötting
EW

Passau

Plangrundlage: Koordinatensystem: Deutschland DHDN-Gauss-Krüger Zone 4 (EPSG: 31468)
Orthophotos Deutschland aus Befliegung 2016, Orthophotos Österreich aus Befliegung 2017

D			
C			
B			
A			
Änd.	Datum	Name	Bemerkungen

Planart: Bestandsplan

Verbund

Innwerk AG
Schulstraße 2
D-84533 Stammham

Planer:

Landschaft + Plan • Passau
Passauer Str. 21, D-94127 Neuburg a. Inn
info@landschaftundplan-passau.de

Landschaft + Plan Passau

Plan-Nr.: 28.21

Maßstab: 1:5.000

Innkraftwerk Egglfing-Obernberg

Weiterbetrieb

	Datum	Name
Gez:	16.01.2020	Halser
Gepr:	16.01.2020	Herrmann
Ges:	16.01.2020	Herrmann
KKS-gepr:		
Freigabe:		

Gutachten naturschutzfachlich optimierter Wehrbetrieb

Anschlagslinien Varianten Absenkung MHQ auf Karte Lebensräume
Blatt 1

Freigabe AHP Fachbereich: | Plangröße: | Maßstab: | CAD-Anwendung: | GSO: | GS1FD:

Fremdfirmen-Nr. | Aufstellungsort | Blatt von Blätter
+ /

SKS | Projekt-Nr. | Ersteller | Zählteil | KKS | DCC(UAS)
Vorzeichen S1 S2 S3 Gliederung | Gliederung | Gliederung Dokumenttyp | Gliederung Blattnummer Gliederung Änderungsindex Planstatus Planart Vorzeichen | GA Funktion/Bauwerk Aggregat/Raum G F0 F1 F2 F3 FN A1 A2 AN A3 | Vorzeichen
* A A A / A N N N / A A A A N / A N N N N N / N N / A A A = N N A A A N N A A N N N A & A A A N N N
* ~ ~ ~ ~ ~ = &