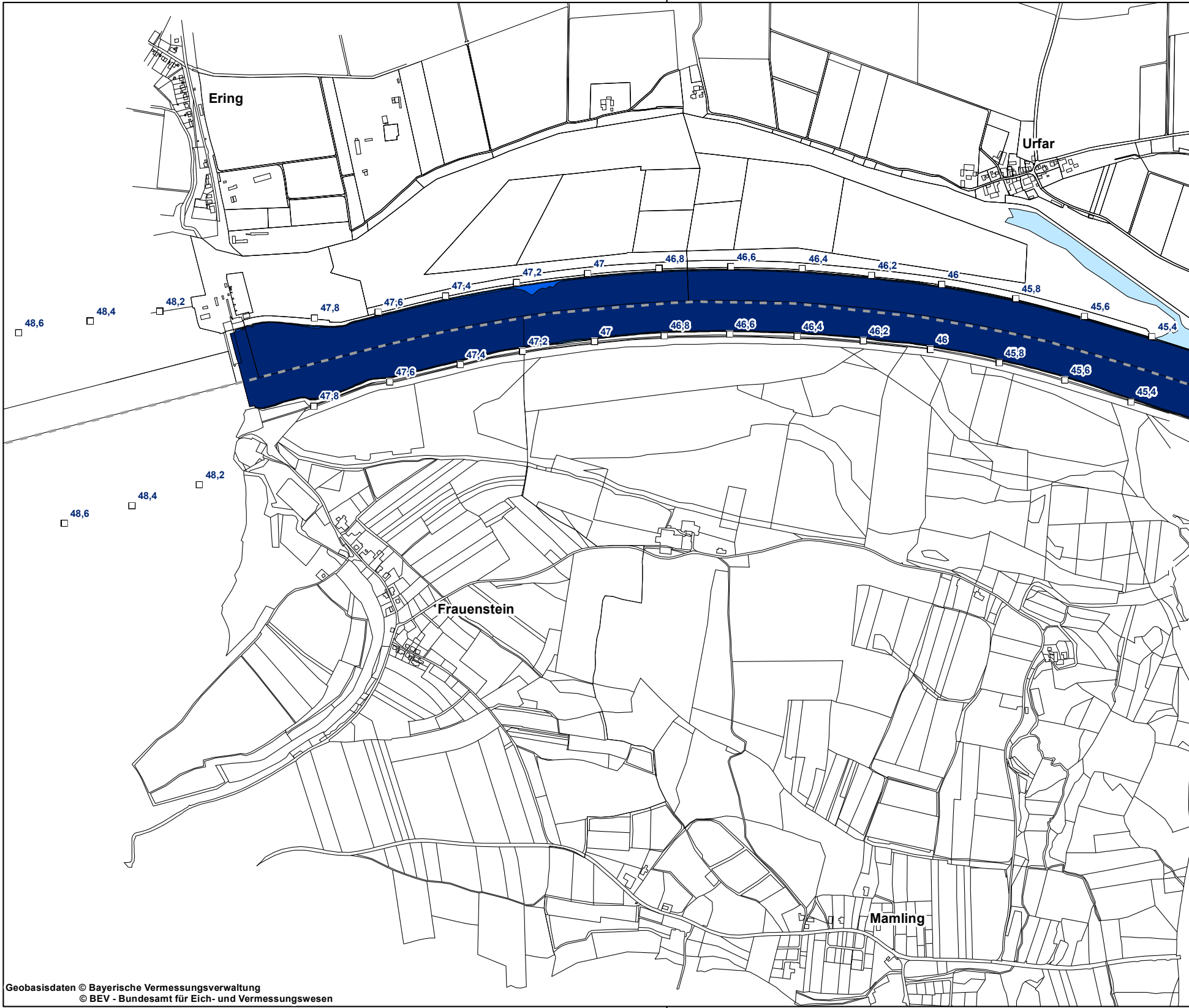
Ering
Urfar
48,6
48,4
48,2
47,8
47,6
47,4
47,2
47
46,8
46,6
46,4
46,2
46
45,8
45,6
45,4
47,2
47
46,8
46,6
46,4
46,2
46
45,8
45,6
45,4
47,4
47,6
47,8
48,2
48,4
48,6
Frauenstein
Mamling

Geobasisdaten © Bayerische Vermessungsverwaltung
© BEV - Bundesamt für Eich- und Vermessungswesen

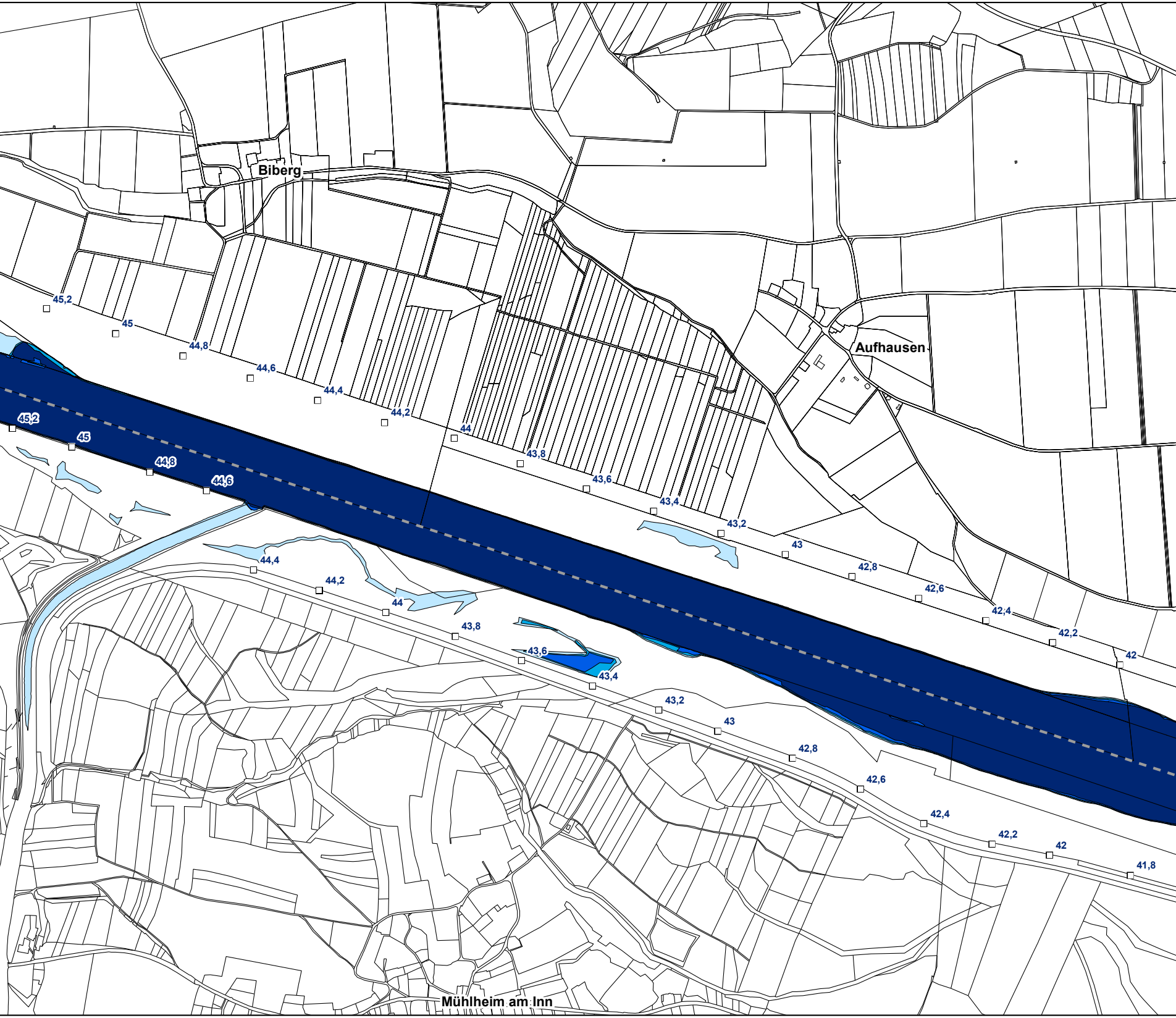
Biberg
Aufhausen
Mühlheim am Inn
45,2
45
44,8
44,6
44,4
44,2
44
43,8
43,6
43,4
43,2
43
42,8
42,6
42,4
42,2
42
45,2
45
44,8
44,6
44,4
44,2
44
43,8
43,6
43,4
43,2
43
42,8
42,6
42,4
42,2
42
41,8

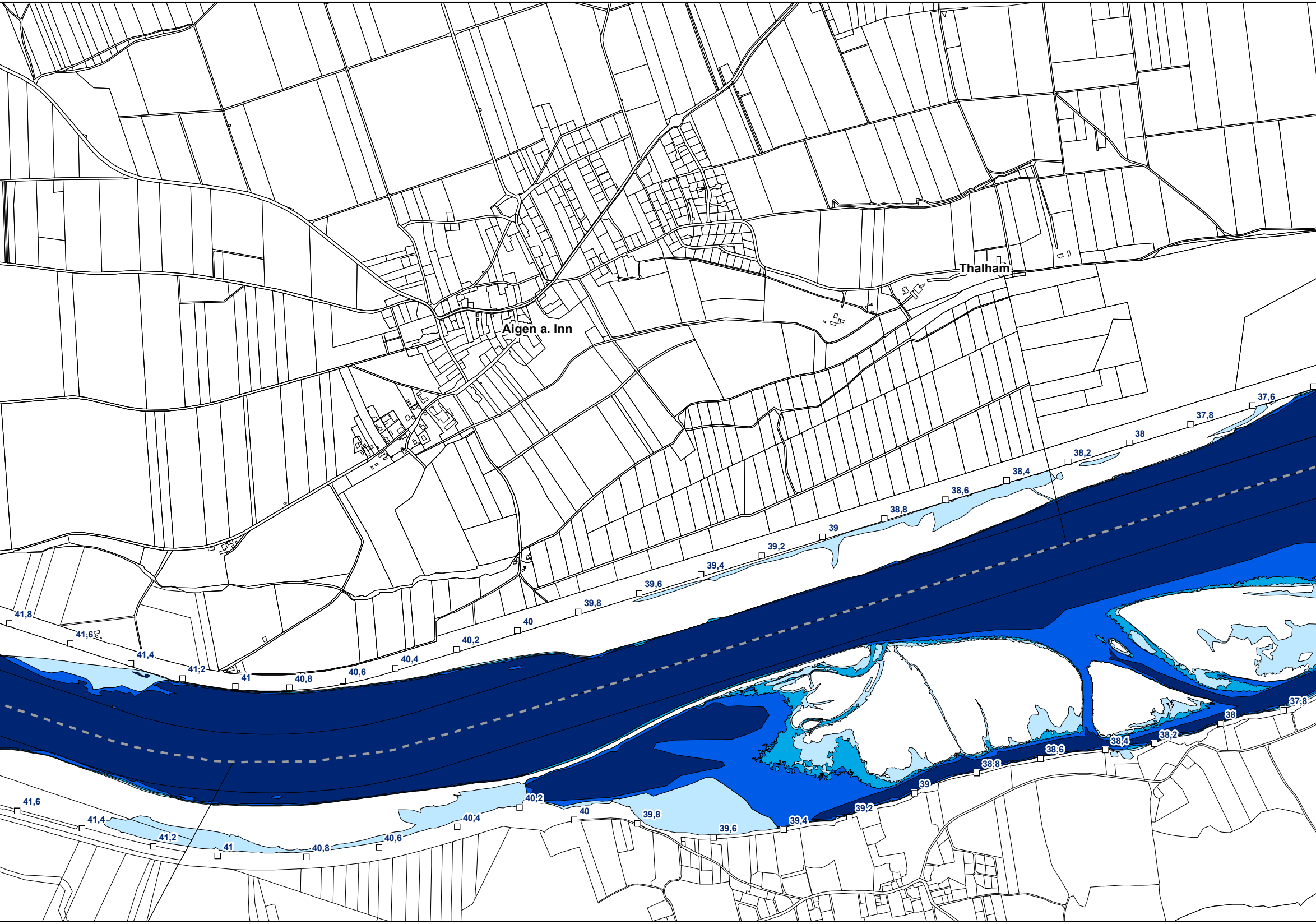
Thalham
Aigen a. Inn
41,8
41,6
41,4
41,2
41
40,8
40,6
40,4
40,2
40
39,8
39,6
39,4
39,2
39
38,8
38,6
38,4
38,2
38
37,8
37,6
41,6
41,4
41,2
41
40,8
40,6
40,4
40,2
40
39,8
39,6
39,4
39,2
39
38,8
38,6
38,4
38,2
38
37,8

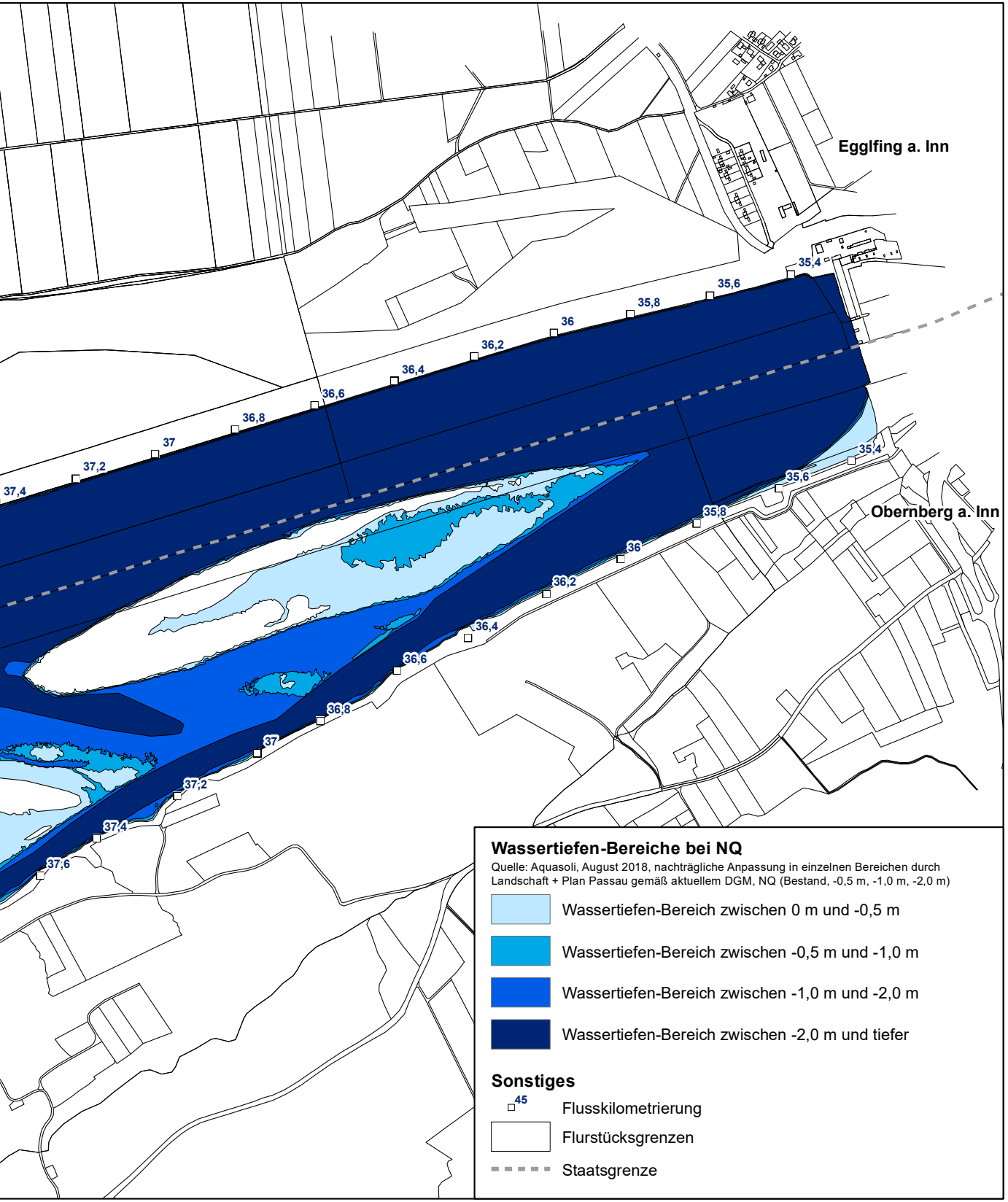
Egglfing a. Inn
Obernberg a. Inn
35,4
35,6
35,8
36
36,2
36,4
36,6
36,8
37
37,2
37,4
35,4
35,6
35,8
36
36,2
36,4
36,6
36,8
37
37,2
37,4
37,6

Wassertiefen-Bereiche bei NQ

Quelle: Aquasoli, August 2018, nachträgliche Anpassung in einzelnen Bereichen durch Landschaft + Plan Passau gemäß aktuellem DGM, NQ (Bestand, -0,5 m, -1,0 m, -2,0 m)

- Wassertiefen-Bereich zwischen 0 m und -0,5 m
- Wassertiefen-Bereich zwischen -0,5 m und -1,0 m
- Wassertiefen-Bereich zwischen -1,0 m und -2,0 m
- Wassertiefen-Bereich zwischen -2,0 m und tiefer

Sonstiges

- 45 Flusskilometrierung
- Flurstücksgrenzen
- Staatsgrenze

Plangrundlage: Koordinatensystem: Deutschland DHDN-Gauss-Krüger Zone 4 (EPSG: 31468)

Änd.	Datum	Name	Bemerkungen
D			
C			
B			
A			

Planart: Bestandsplan

Verbund

Innwerk AG
Schulstraße 2
D-84533 Stammham

Planer:

Landschaft + Plan • Passau
Passauer Str. 21, D-94127 Neuburg a. Inn
info@landschaftundplan-passau.de

Plan-Nr.: 28.23

Maßstab: 1:10.000

Innkraftwerk Egglfing-Obernberg
Weiterbetrieb

	Datum	Name
Gez:	22.01.2020	Halser
Gepr:	22.01.2020	Herrmann
Ges:	22.01.2020	Herrmann
KKS–gepr:		
Freigabe:		

Gutachten naturschutzfachlich optimierter Wehrbetrieb

Wassertiefen bei NQ

Freigabe AHP Fachbereich:
Plangröße:
Maßstab:
CAD–Anwendung:
GS0:
GS1F0:

Fremdfirmen–Nr.
Aufstellungsort
+
Blatt von Blätter
/

SKS					Projekt–Nr.					Ersteller						Zählteil													KKS														DCC(UAS)						
																														GA	Funktion/Bauwerk						Aggregat/Raum												
Vorzeichen	S1	S2	S3	Gliederung					Gliederung						Gliederung	Dokumenttyp						Gliederung	Blattnummer		Gliederung	Änderungsindex	Planstatus	Planart	Vorzeichen	G	F0	F1	F2	F3	FN		A1	A2	AN			A3	Vorzeichen						
*	A	A	A	/	A	N	N	N	/	A	A	A	A	N	/	A	N	N	N	N	N	/	N	N	/	A	A	A	=	N	N	A	A	A	N	N	A	A	N	N	N	A	&	A	A	A	N	N	N
*				~					~						~							~			~				=														&						