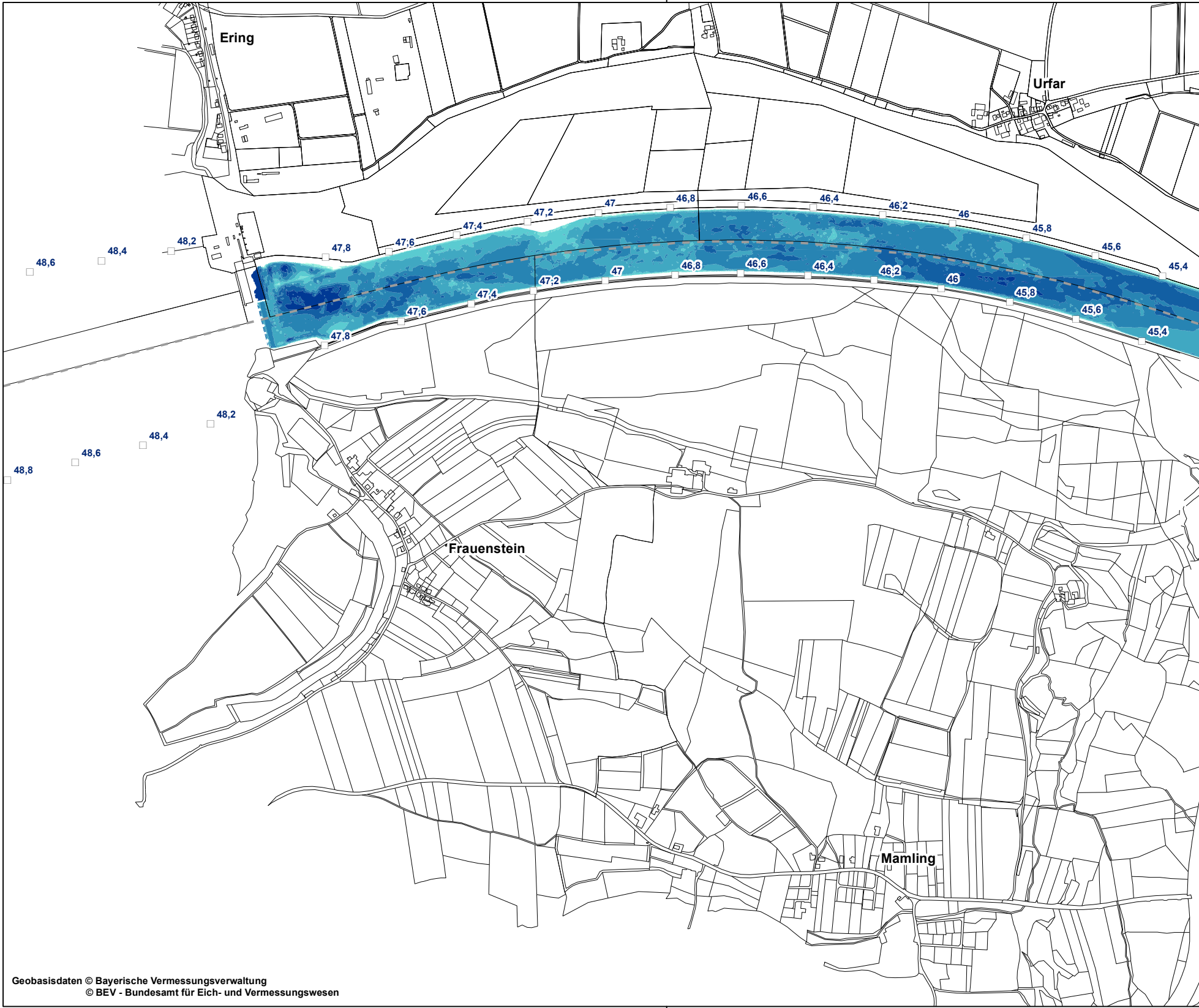
Ering
Urfar
Frauenstein
Mamling
48,6
48,4
48,2
47,8
47,6
47,4
47,2
47
46,8
46,6
46,4
46,2
46
45,8
45,6
45,4
47,8
47,6
47,4
47,2
47
46,8
46,6
46,4
46,2
46
45,8
45,6
45,4
48,2
48,4
48,6
48,8

Geobasisdaten © Bayerische Vermessungsverwaltung
© BEV - Bundesamt für Eich- und Vermessungswesen

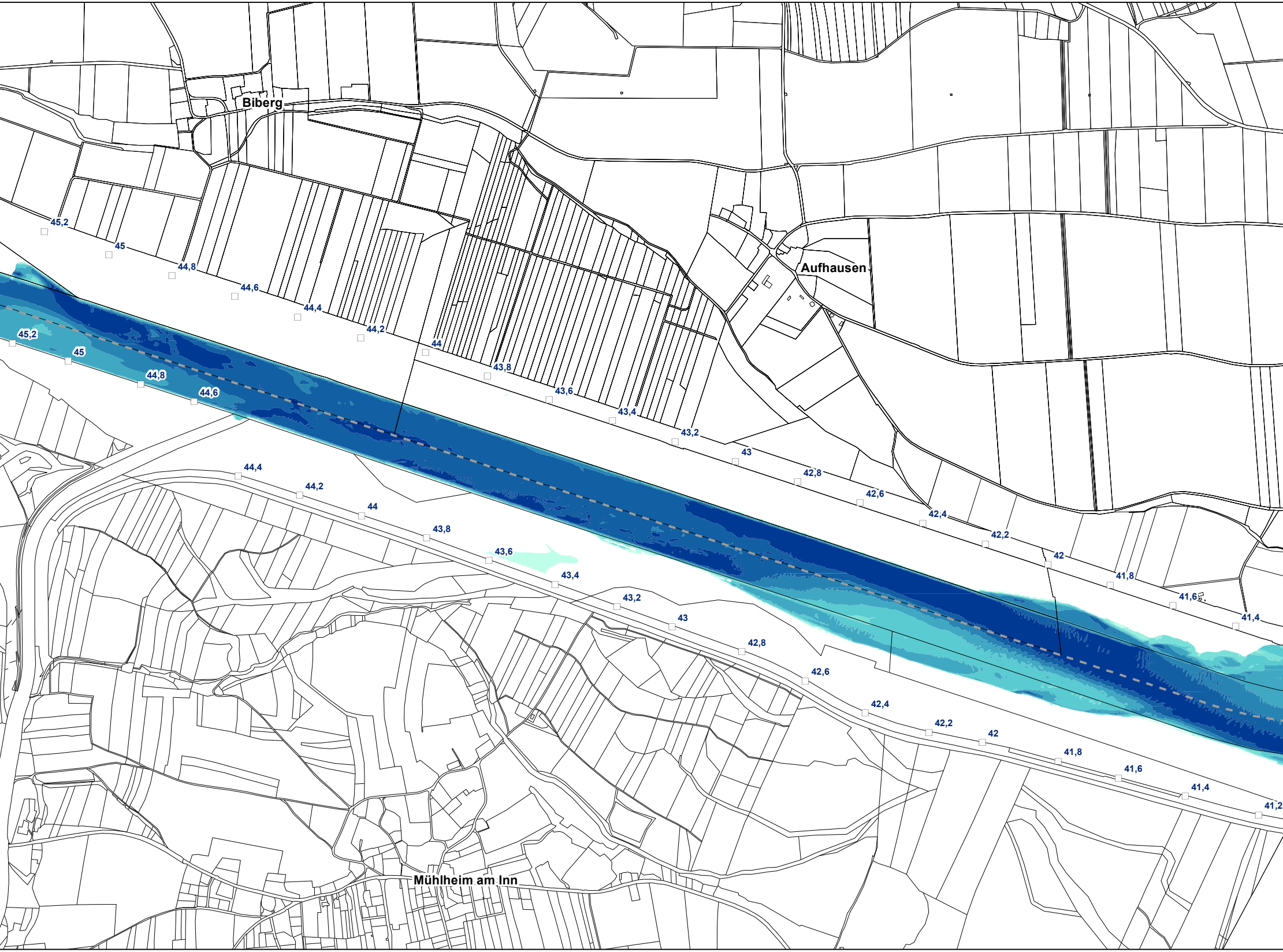
Biberg
Aufhausen
Mühlheim am Inn
45,2
45
44,8
44,6
44,4
44,2
44
43,8
43,6
43,4
43,2
43
42,8
42,6
42,4
42,2
42
41,8
41,6
41,4
45,2
45
44,8
44,6
44,4
44,2
44
43,8
43,6
43,4
43,2
43
42,8
42,6
42,4
42,2
42
41,8
41,6
41,4
41,2

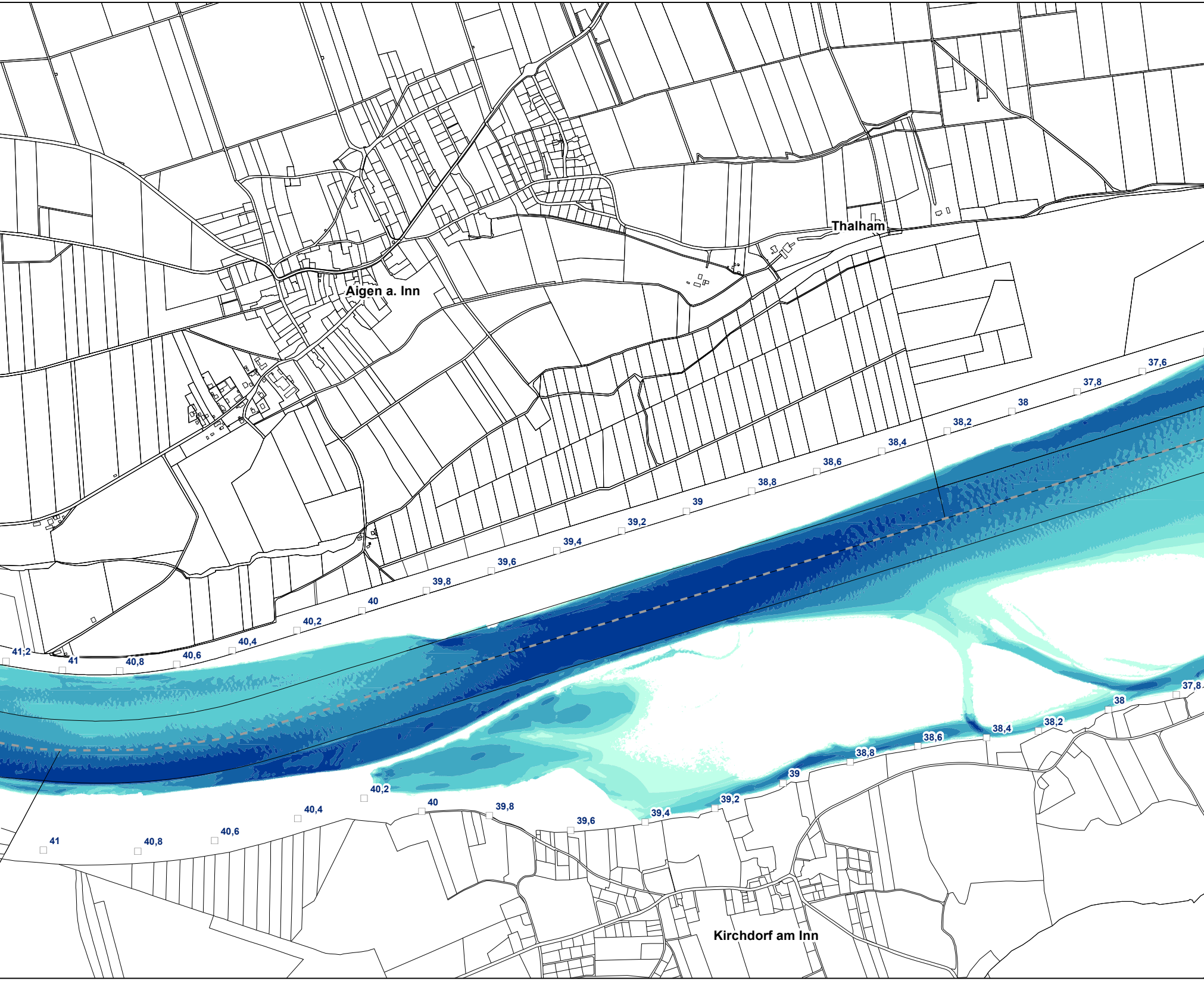
Aigen a. Inn
Thalham
Kirchdorf am Inn
41,2
41
40,8
40,6
40,4
40,2
40
39,8
39,6
39,4
39,2
39
38,8
38,6
38,4
38,2
38
37,8
37,6
41
40,8
40,6
40,4
40,2
40
39,8
39,6
39,4
39,2
39
38,8
38,6
38,4
38,2
38
37,8

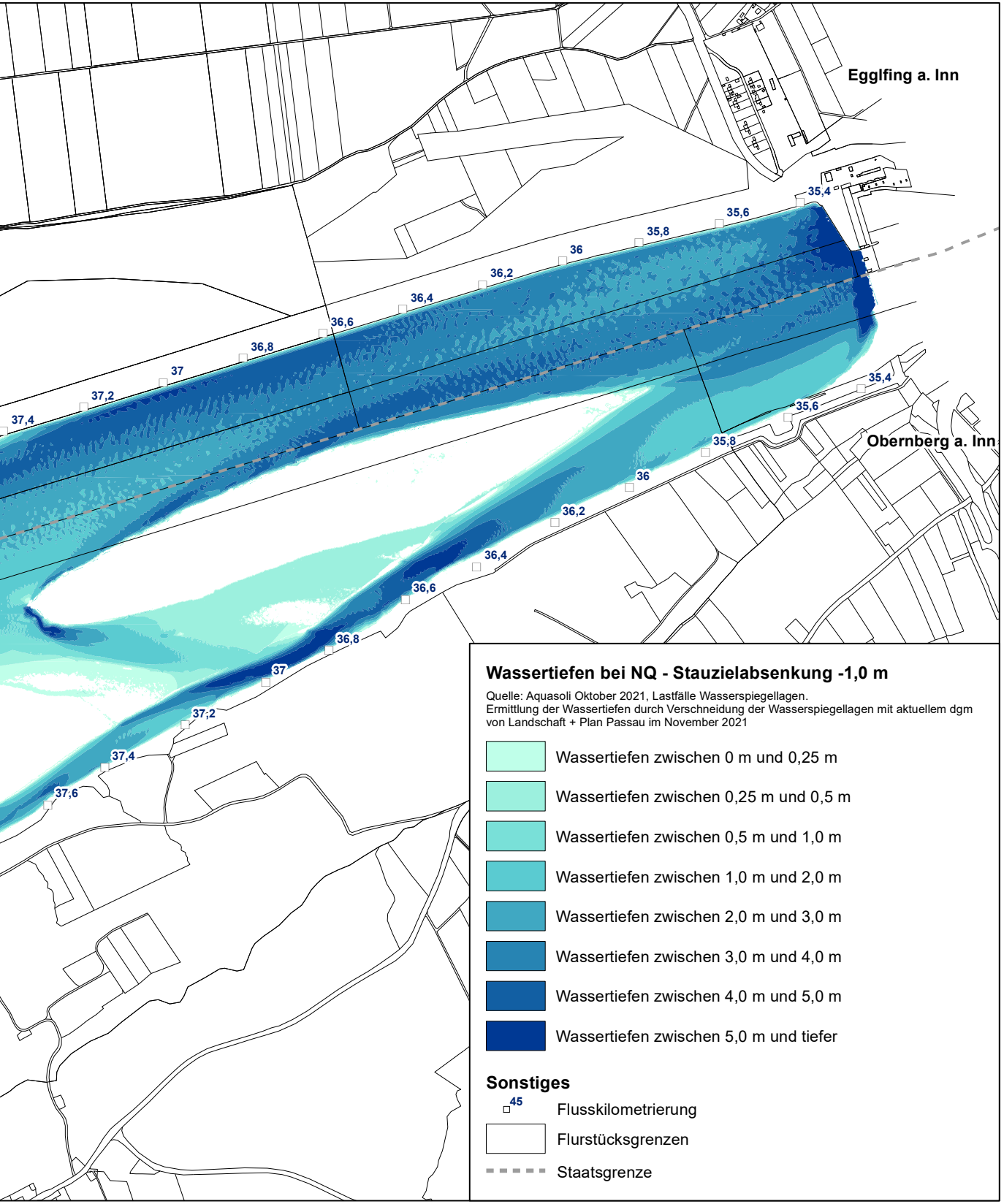
Egglfing a. Inn
35,4
35,6
35,8
36
36,2
36,4
36,6
36,8
37
37,2
37,4
Obernberg a. Inn
35,4
35,6
35,8
36
36,2
36,4
36,6
36,8
37
37,2
37,4
37,6

Wassertiefen bei NQ - Stauzielabsenkung -1,0 m

Quelle: Aquasoli Oktober 2021, Lastfälle Wasserspiegellagen.
Ermittlung der Wassertiefen durch Verschneidung der Wasserspiegellagen mit aktuellem dgm von Landschaft + Plan Passau im November 2021

- ■ Wassertiefen zwischen 0 m und 0,25 m
- ■ Wassertiefen zwischen 0,25 m und 0,5 m
- ■ Wassertiefen zwischen 0,5 m und 1,0 m
- ■ Wassertiefen zwischen 1,0 m und 2,0 m
- ■ Wassertiefen zwischen 2,0 m und 3,0 m
- ■ Wassertiefen zwischen 3,0 m und 4,0 m
- ■ Wassertiefen zwischen 4,0 m und 5,0 m
- ■ Wassertiefen zwischen 5,0 m und tiefer

Sonstiges

- ☐45 Flusskilometrierung
- ☐ Flurstücksgrenzen
- - - - - Staatsgrenze

Plangrundlage: Koordinatensystem: Deutschland DHDN-Gauss-Krüger Zone 4 (EPSG: 31468)

Änd.	Datum	Name	Bemerkungen
D			
C			
B			
A			

Planart: Bestandsplan

Verbund

Innwerk AG
Schulstraße 2
D-84533 Stammham

Planer:

Landschaft + Plan • Passau
Passauer Str. 21, D-94127 Neuburg a. Inn
info@landschaftundplan-passau.de

Landschaft + Plan Passau

Plan-Nr.: 28.31

Maßstab: 1:10.000

Innkraftwerk Egglfing-Obernberg
Weiterbetrieb

	Datum	Name
Gez:	01.12.2021	Weinmann
Gepr:	01.12.2021	Herrmann
Ges:	01.12.2021	Herrmann
KKS–gepr:		
Freigabe:		

Gutachten naturschutzfachlich optimierter Wehrbetrieb

Wassertiefen bei NQ - Stauzielabsenkung -1,0 m

Freigabe AHP Fachbereich:	Plangröße:	Maßstab:	CAD–Anwendung:	GS0:	GS1F0:

Fremdfirmen–Nr.	Aufstellungsort	Blatt von Blätter
	+	/

SKS					Projekt–Nr.					Ersteller						Zählteil													KKS														DCC(UAS)						
Vorzeichen	S1	S2	S3	Gliederung					Gliederung						Gliederung	Dokumenttyp						Gliederung	Blattnummer		Gliederung	Änderungsindex	Planstatus	Planart	Vorzeichen	GA G	Funktion/Bauwerk F0	F1	F2	F3	FN		Aggregat/Raum A1	A2	AN			A3	Vorzeichen						
*	A	A	A	/	A	N	N	N	/	A	A	A	A	N	/	A	N	N	N	N	N	/	N	N	/	A	A	A	=	N	N	A	A	A	N	N	A	A	N	N	N	A	&	A	A	A	N	N	N
*				~					~						~							~			~				=														&						