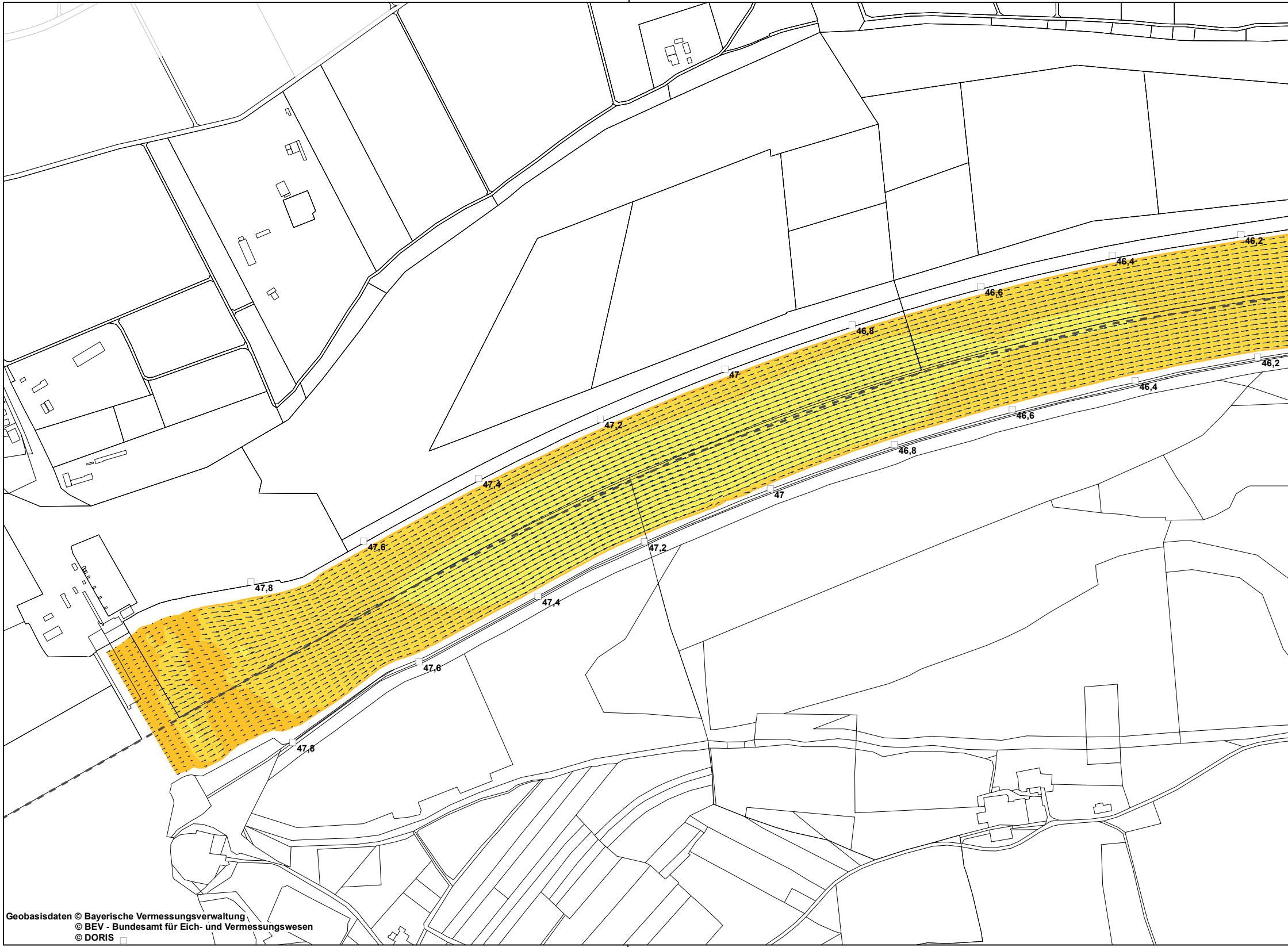
46,2
46,4
46,6
46,8
47
47,2
47,4
47,6
47,8
46,2
46,4
46,6
46,8
47
47,2
47,4
47,6
47,8

Geobasisdaten © Bayerische Vermessungsverwaltung
© BEV - Bundesamt für Eich- und Vermessungswesen
© DORIS

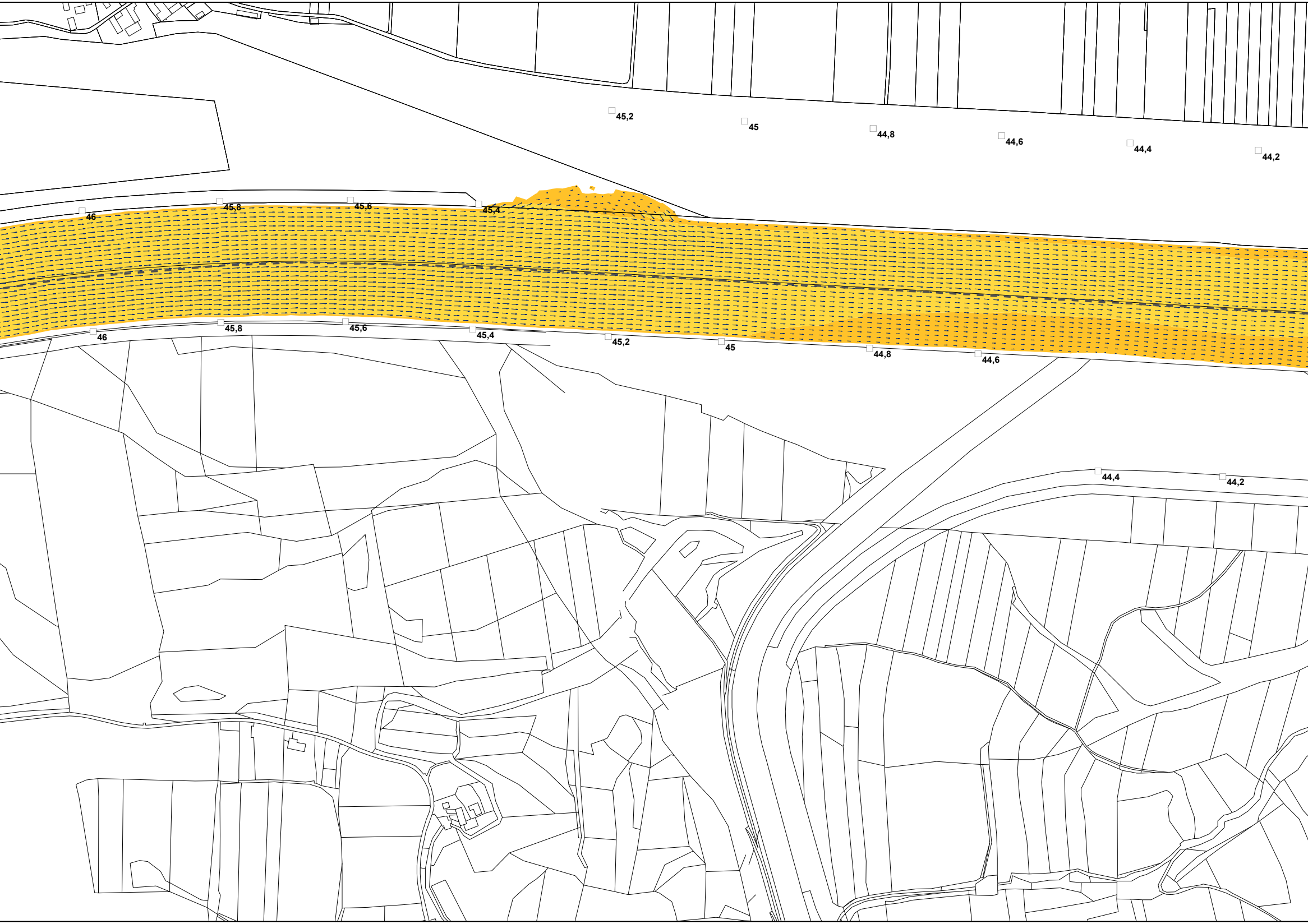
45,2
45
44,8
44,6
44,4
44,2
46
45,8
45,6
45,4
46
45,8
45,6
45,4
45,2
45
44,8
44,6
44,4
44,2

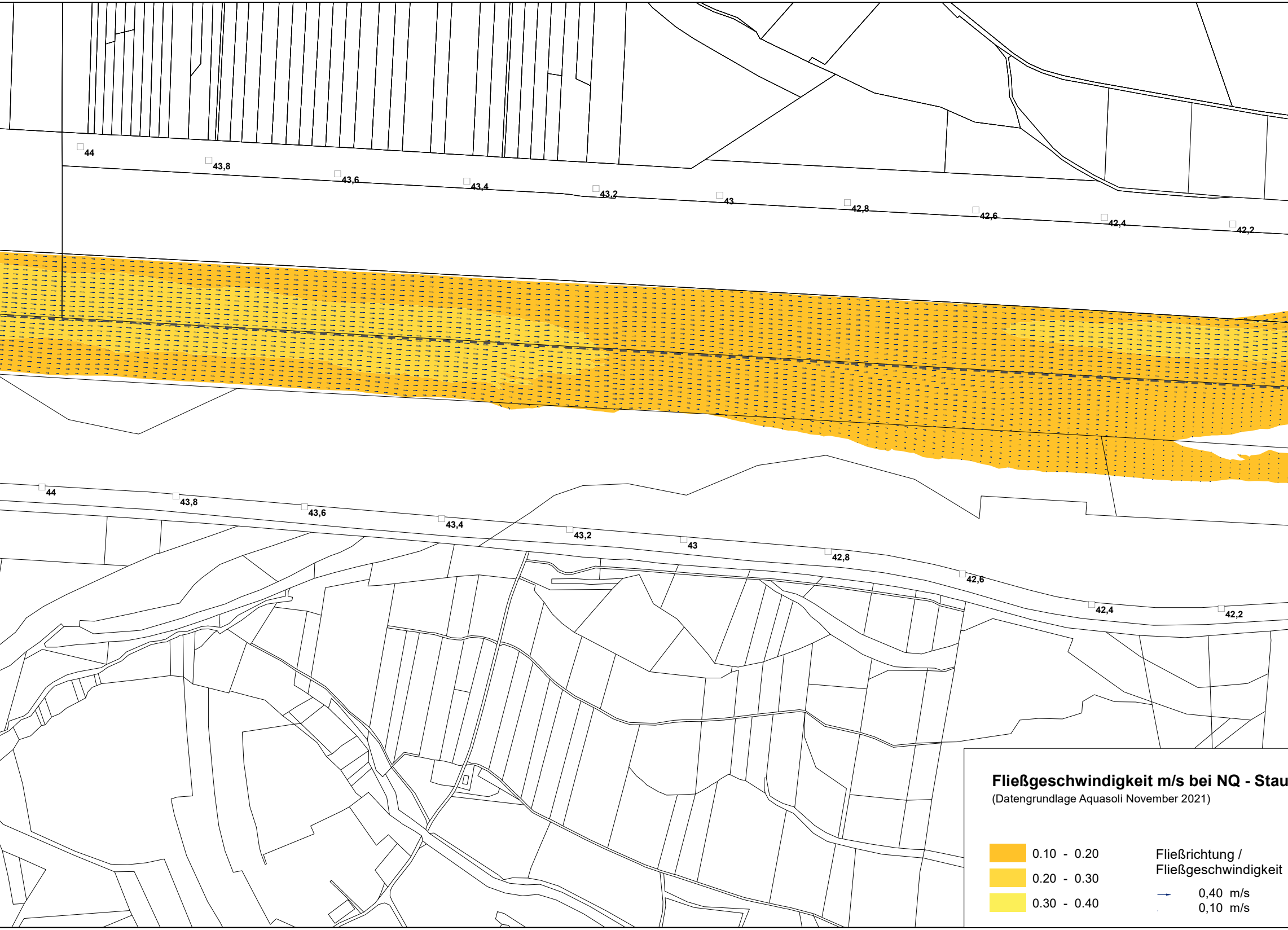
44
43,8
43,6
43,4
43,2
43
42,8
42,6
42,4
42,2
44
43,8
43,6
43,4
43,2
43
42,8
42,6
42,4
42,2
🟧 0.10 - 0.20
🟨 0.20 - 0.30
🟨 0.30 - 0.40
Fließrichtung /
Fließgeschwindigkeit
→ 0,40 m/s
0,10 m/s

Fließgeschwindigkeit m/s bei NQ - Stau

(Datengrundlage Aquasoli November 2021)

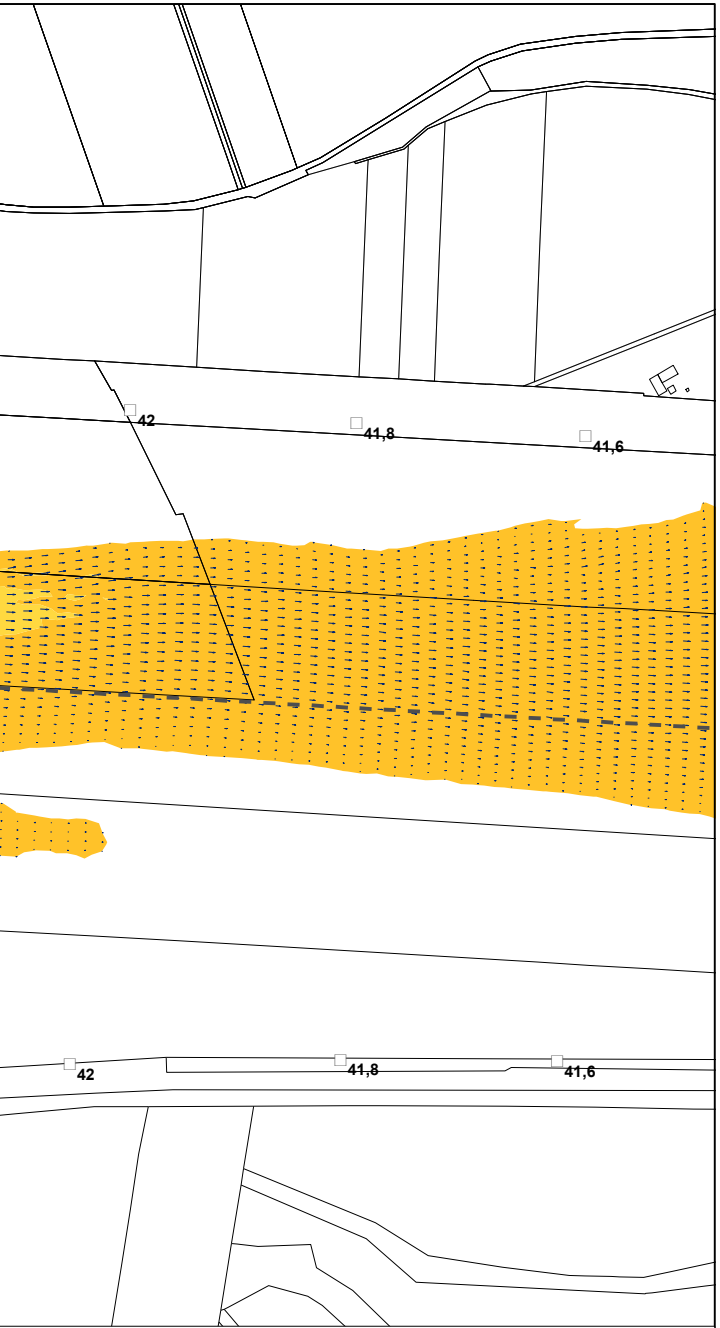
42
41,8
41,6
42
41,8
41,6

zielabsenkung -0,5 m

Sonstiges

□45 Flusskilometrierung

▬ ▬ ▬ Staatsgrenze

☐ Flurgrenzen

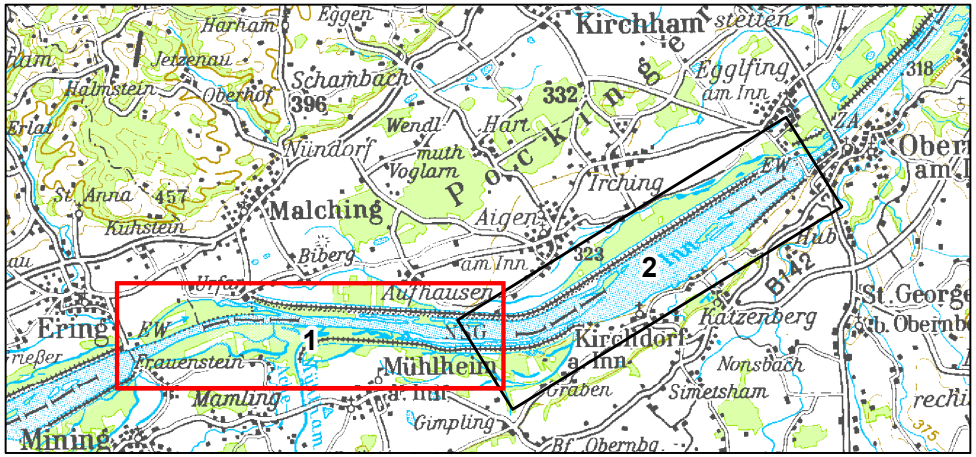
Harham
Eggen
Kirchham
stetten
Jetzenau
Schambach
Egglfing am Inn
318
Halmstein
Oberhof
396
332
Erlat
Wendl
Hart
Obern am I
Nindorf
muth
Voglarn
Irching
Pocking
St. Anna
457
Malching
Aigen
Kühstein
Biberg
am Inn
323
2
Urfar
Aufhausen
Hub
B12
Ering
EW
NSG
St. George
b. Obernb
1
Kirchdorf a. Inn
Katzenberg
Frauenstein
Mühlheim
Nonsbach
Mamling
a. Inn
Graben
Simetsham
Gimpling
rechts
Mining
Bf. Obernbg.
375

Plangrundlage: Koordinatensystem: Deutschland DHDN-Gauss-Krüger Zone 4 (EPSG: 31468)

Änd.	Datum	Name	Bemerkungen
D			
C			
B			
A			

Planart: Bestandsplan

Verbund

Innwerk AG
Schulstraße 2
D-84533 Stammham

Planer:

Landschaft + Plan • Passau
Passauer Str. 21, D-94127 Neuburg a. Inn
info@landschaftundplan-passau.de

Landschaft + Plan Passau

Plan-Nr.: 28.44

Maßstab: 1:5.000

Innkraftwerk Egglfing-Obernberg
Weiterbetrieb

	Datum	Name
Gez:	30.11.2021	Weismeier
Gepr:	30.11.2021	Herrmann
Ges:	30.11.2021	Herrmann
KKS–gepr:		
Freigabe:		

Gutachten naturschutzfachlich optimierter Wehrbetrieb

Fließgeschwindigkeiten bei NQ - Stauzielabsenkung -0,5 m - Blatt 1

Freigabe AHP Fachbereich:
Plangröße:
Maßstab:
CAD–Anwendung:
GS0:
GS1F0:

Fremdfirmen–Nr.
Aufstellungsort +
Blatt von Blätter /

SKS: Vorzeichen S1 S2 S3 | Gliederung | Projekt–Nr. | Gliederung | Ersteller | Gliederung | Zählteil: Dokumenttyp | Gliederung | Blattnummer | Gliederung | Änderungsindex | Planstatus | Planart | KKS: Vorzeichen, GA G, Funktion/Bauwerk F0 F1 F2 F3 FN, Aggregat/Raum A1 A2 AN A3 | DCC(UAS): Vorzeichen

* A A A / A N N N / A A A A N / A N N N N N / N N / A A A = N N A A A N N A A N N N A & A A A N N N

* ~ ~ ~ ~ = &