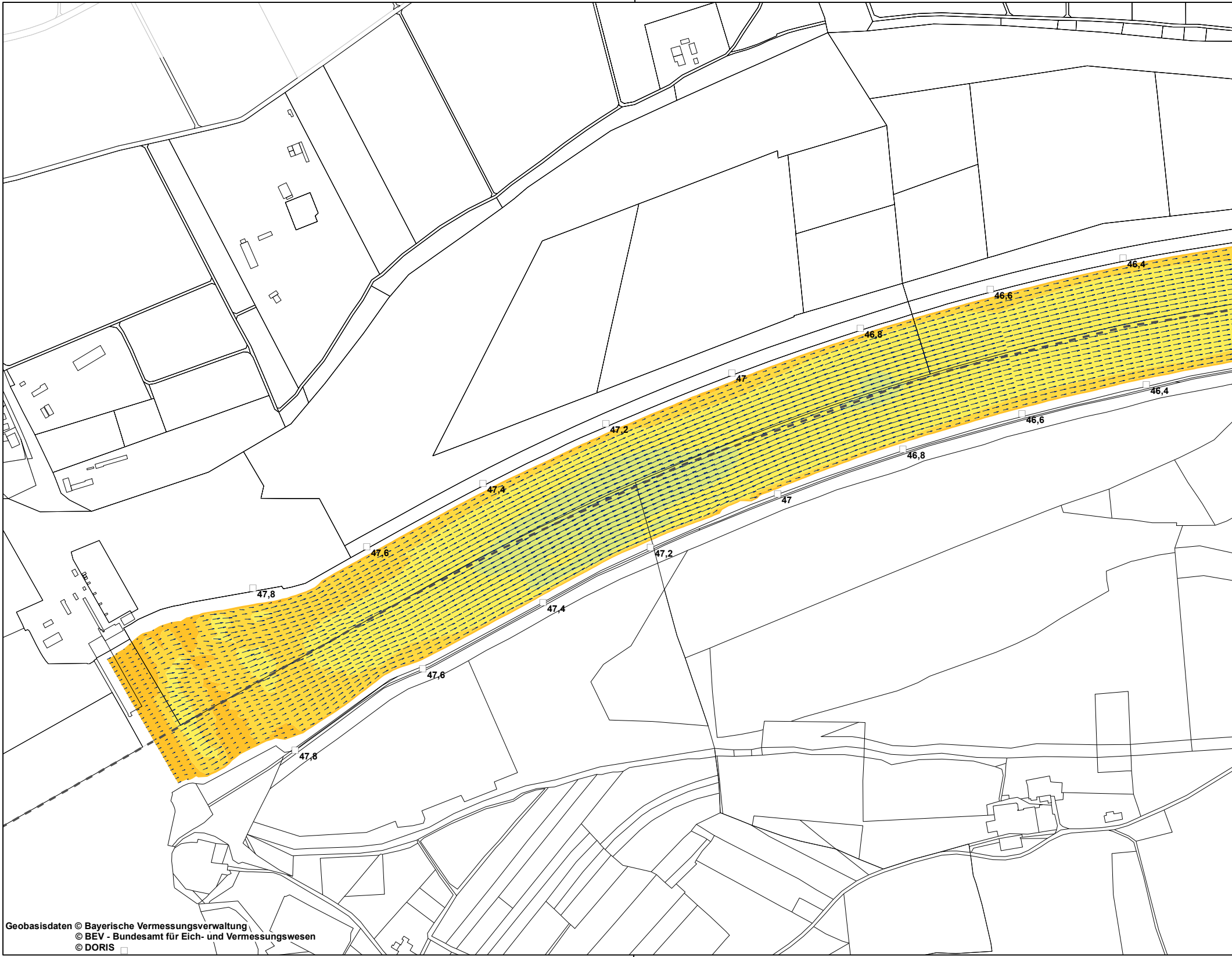
46,4
46,6
46,8
47
47,2
47,4
47,6
47,8
46,4
46,6
46,8
47
47,2
47,4
47,6
47,8

Geobasisdaten © Bayerische Vermessungsverwaltung
© BEV - Bundesamt für Eich- und Vermessungswesen
© DORIS

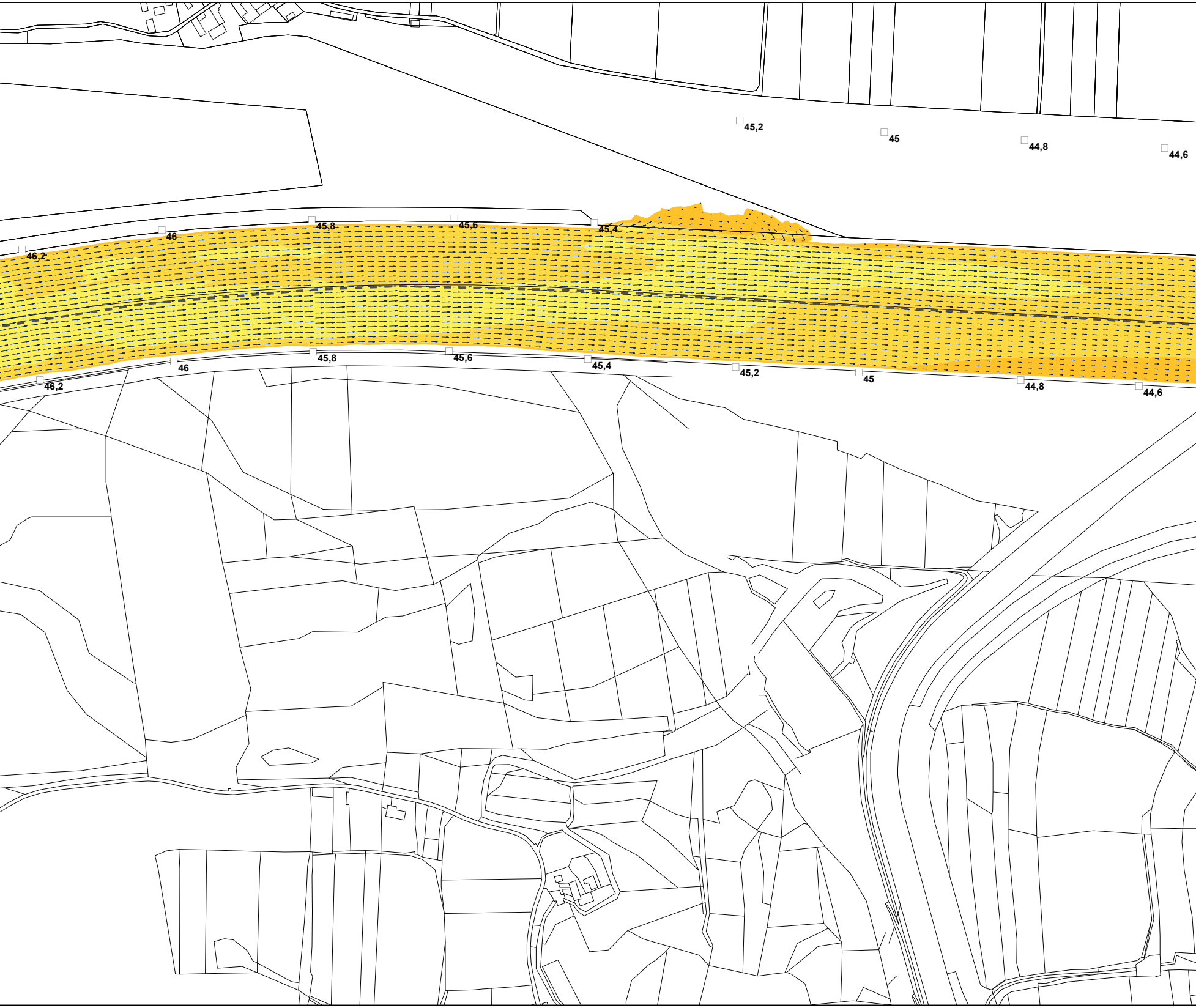
45,2
45
44,8
44,6
46,2
46
45,8
45,6
45,4
46,2
46
45,8
45,6
45,4
45,2
45
44,8
44,6

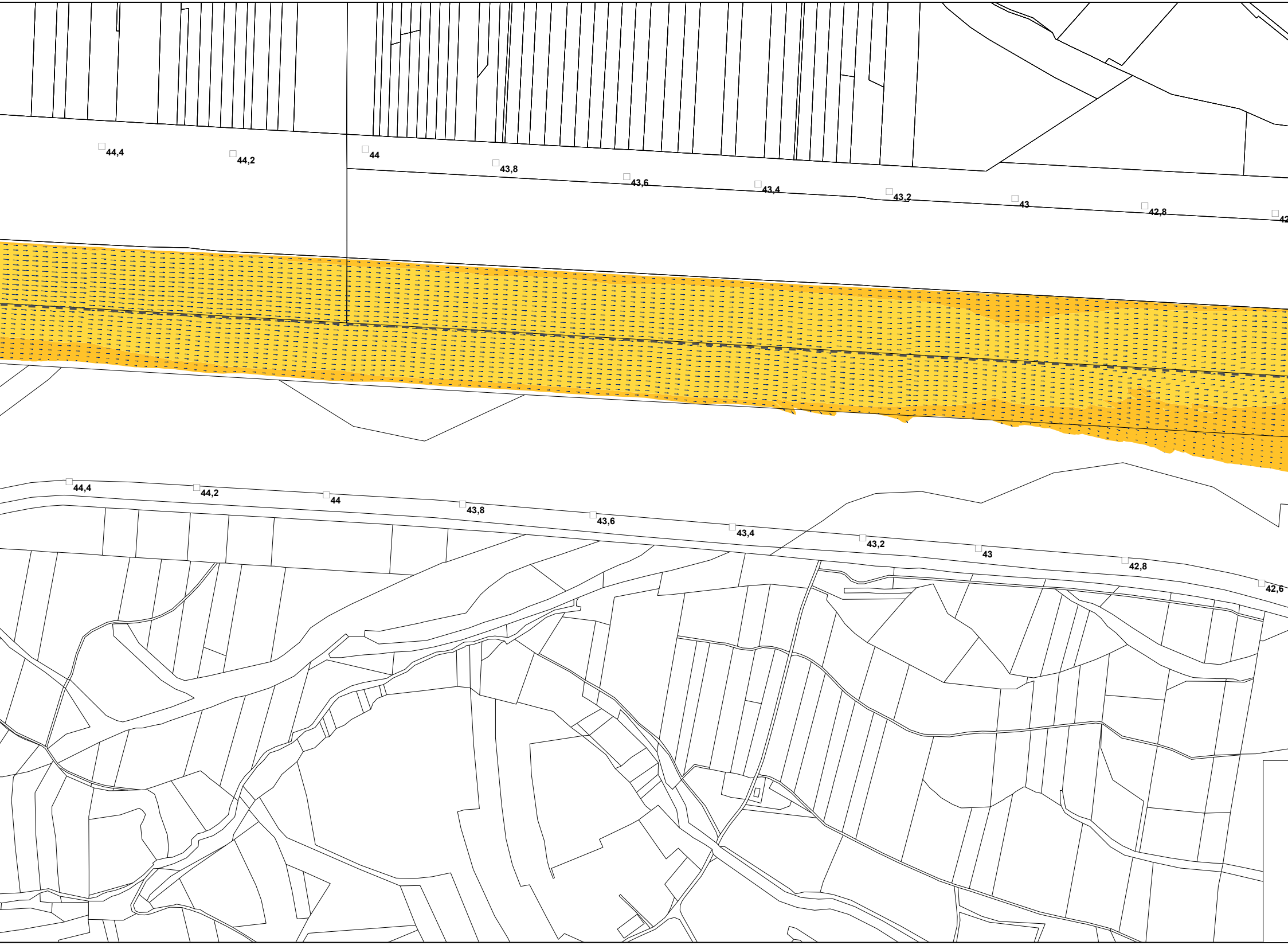
44,4
44,2
44
43,8
43,6
43,4
43,2
43
42,8
42
44,4
44,2
44
43,8
43,6
43,4
43,2
43
42,8
42,6

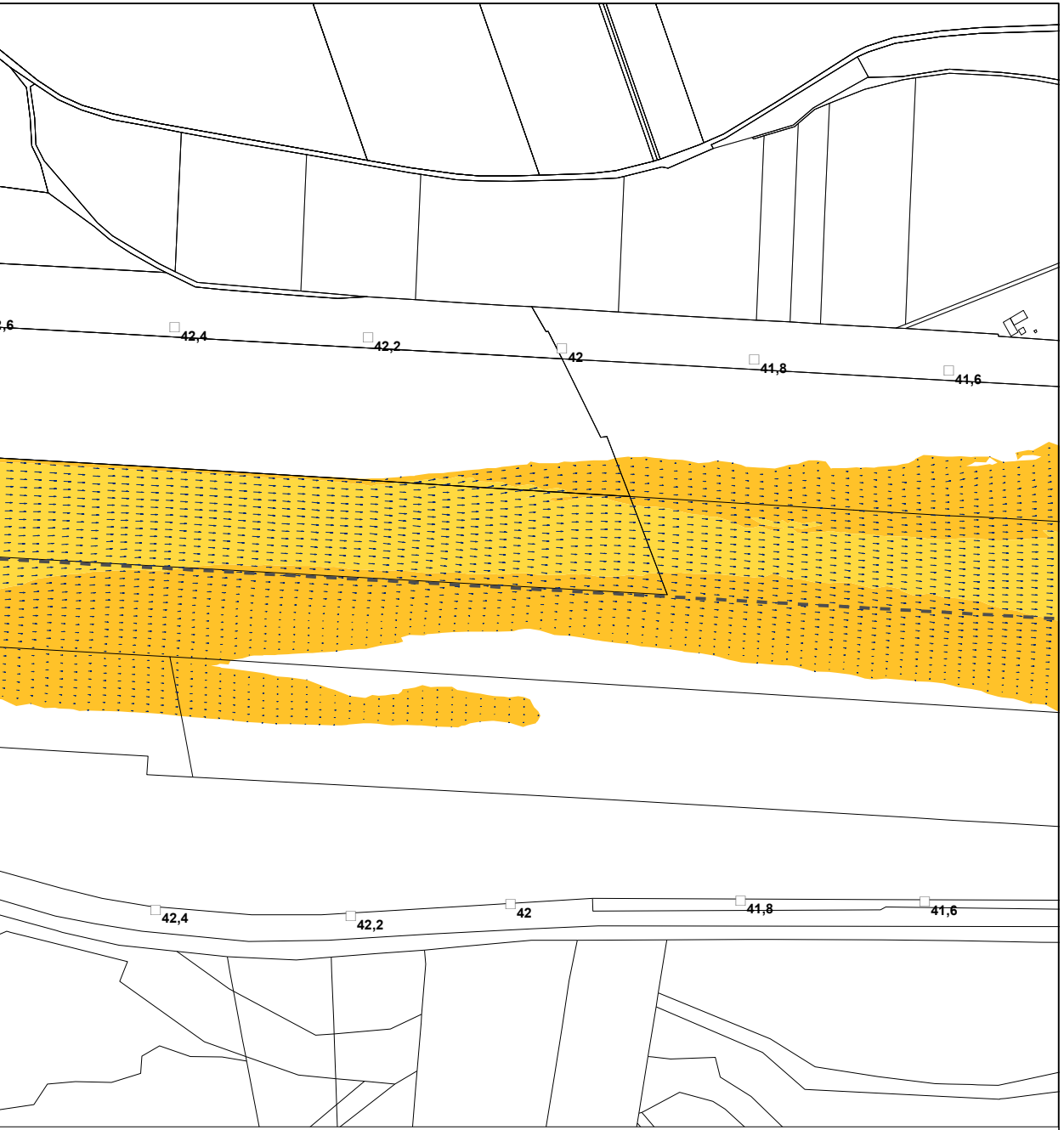
42,6
42,4
42,2
42
41,8
41,6
42,4
42,2
42
41,8
41,6

Fließgeschwindigkeit m/s bei NQ - Stauzielabsenkung -1,0 m

(Datengrundlage Aquasoli November 2021)

🟧	0.10 - 0.20
🟨	0.20 - 0.30
🟨	0.30 - 0.40
🟩	0.40 - 0.50

Fließrichtung /
Fließgeschwindigkeit

→	0,50 m/s
·	0,10 m/s

Sonstiges

□ 45	Flusskilometrierung
----	Staatsgrenze
☐	Flurgrenzen

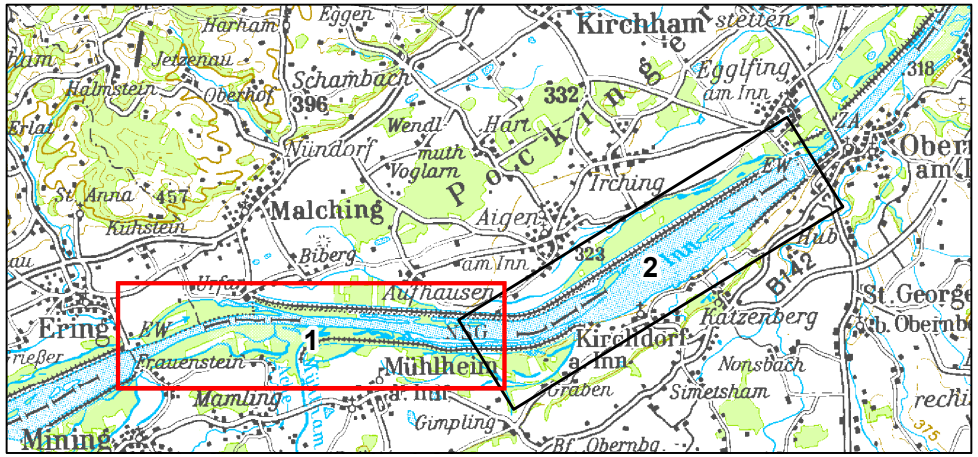
Eggen
Harham
Jetzenau
Kirchham
stetten
Egglfing am Inn
Halmstein
Oberhof
Schambach
396
332
318
Erlau
Nundorf
Wendl
Hart
Obern am I
Voglarn
muth
St. Anna
457
Malching
Pocking
Irching
Kühstein
Aigen
Biberg
am Inn
323
2
Inn
EW
B12
Urfar
Aufhausen
Ering
EW
1
Katzenberg
St. George
b. Obernb
reßer
Frauenstein
Mühlheim
Kirchdorf a. Inn
Nonsbach
Mamling
a. Inn
Graben
Simetsham
rech
Mining
Gimpling
Bf Obernbg.
375

Plangrundlage: Koordinatensystem: Deutschland DHDN-Gauss-Krüger Zone 4 (EPSG: 31468)

Änd.	Datum	Name	Bemerkungen
D			
C			
B			
A			

Planart: Bestandsplan

Verbund

Innwerk AG
Schulstraße 2
D-84533 Stammham

Planer:

Landschaft + Plan • Passau
Passauer Str. 21, D-94127 Neuburg a. Inn
info@landschaftundplan-passau.de

Plan-Nr.: 28.46

Maßstab: 1:5.000

Innkraftwerk Egglfing-Obernberg
Weiterbetrieb

	Datum	Name
Gez:	30.11.2021	Weismeier
Gepr:	30.11.2021	Herrmann
Ges:	30.11.2021	Herrmann
KKS–gepr:		
Freigabe:		

Gutachten naturschutzfachlich optimierter Wehrbetrieb

Fließgeschwindigkeiten bei NQ - Stauzielabsenkung -1,0 m - Blatt 1

Freigabe AHP Fachbereich:	Plangröße:	Maßstab:	CAD–Anwendung:	GS0:	GS1F0:

Fremdfirmen–Nr. | Aufstellungsort | Blatt von Blätter

SKS | Projekt–Nr. | Ersteller | Zählteil | KKS | DCC(UAS)

Vorzeichen | S1 S2 S3 | Gliederung | Gliederung | Gliederung | Dokumenttyp | Gliederung | Blattnummer | Gliederung | Änderungsindex | Planstatus | Planart | Vorzeichen | GA | Funktion/Bauwerk | Aggregat/Raum | G F0 F1 F2 F3 FN A1 A2 AN A3 | Vorzeichen