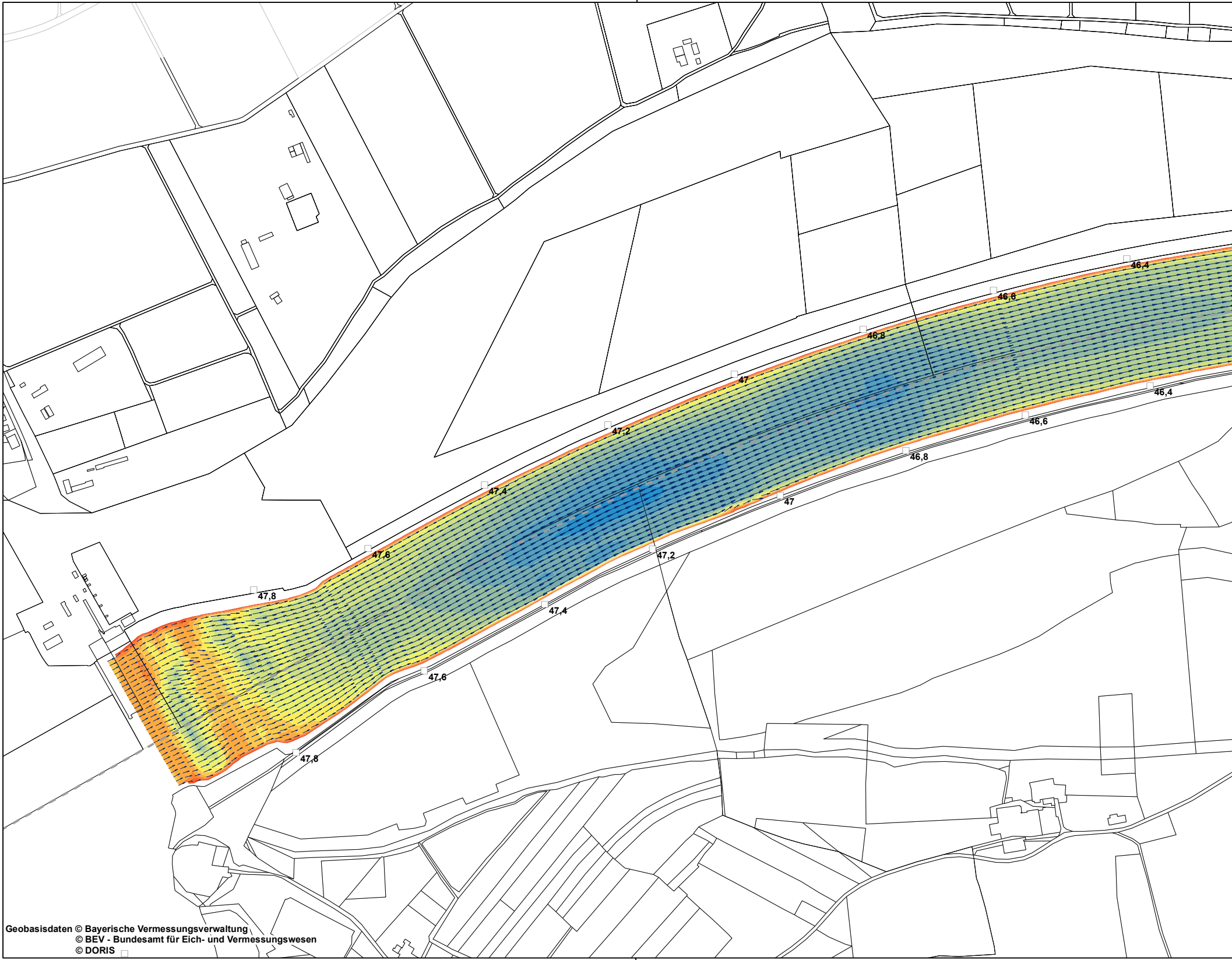
46,4
46,6
46,8
47
47,2
47,4
47,6
47,8
46,4
46,6
46,8
47
47,2
47,4
47,6
47,8

Geobasisdaten © Bayerische Vermessungsverwaltung
© BEV - Bundesamt für Eich- und Vermessungswesen
© DORIS

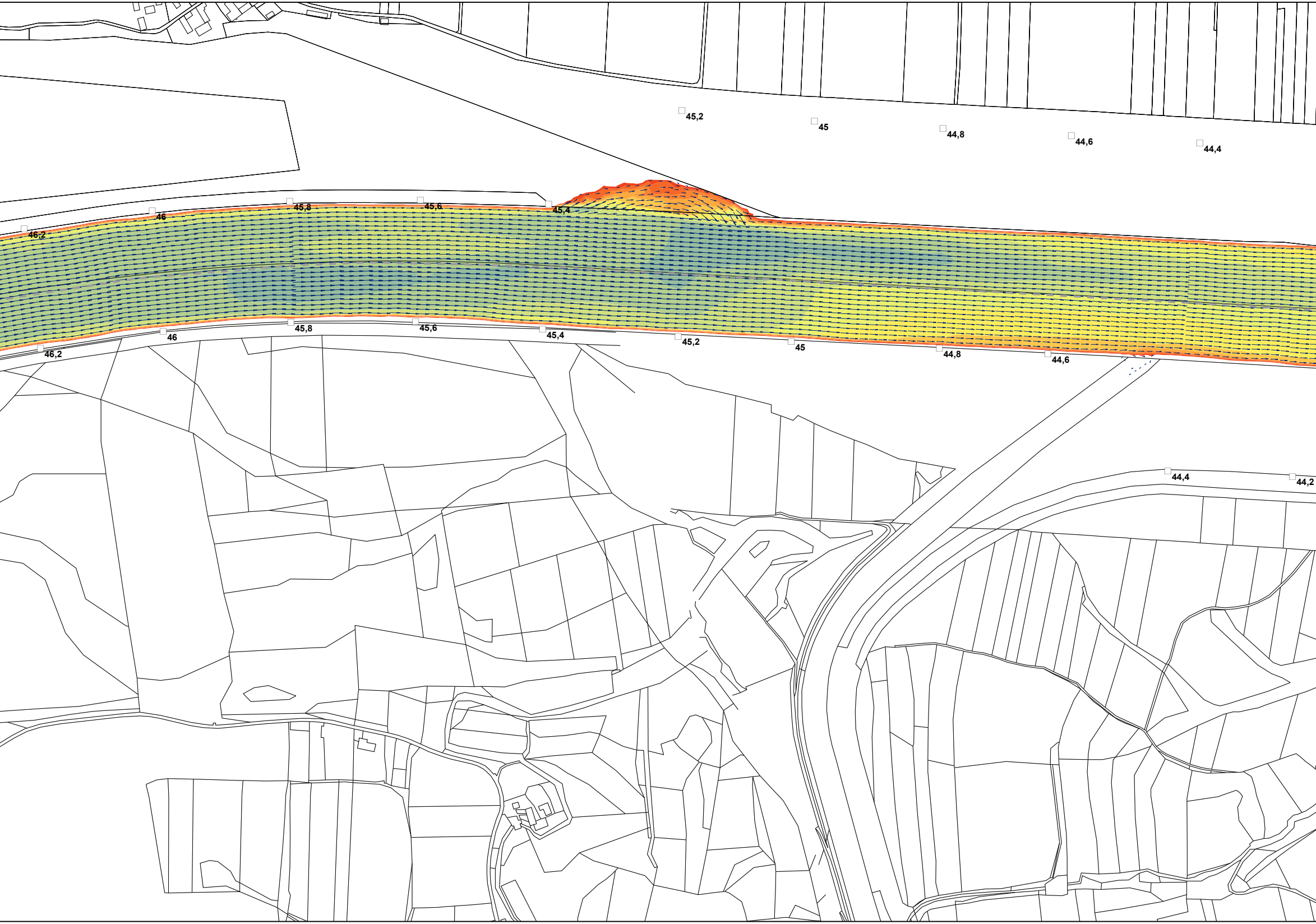
45,2
45
44,8
44,6
44,4
46,2
46
45,8
45,6
45,4
46,2
46
45,8
45,6
45,4
45,2
45
44,8
44,6
44,4
44,2

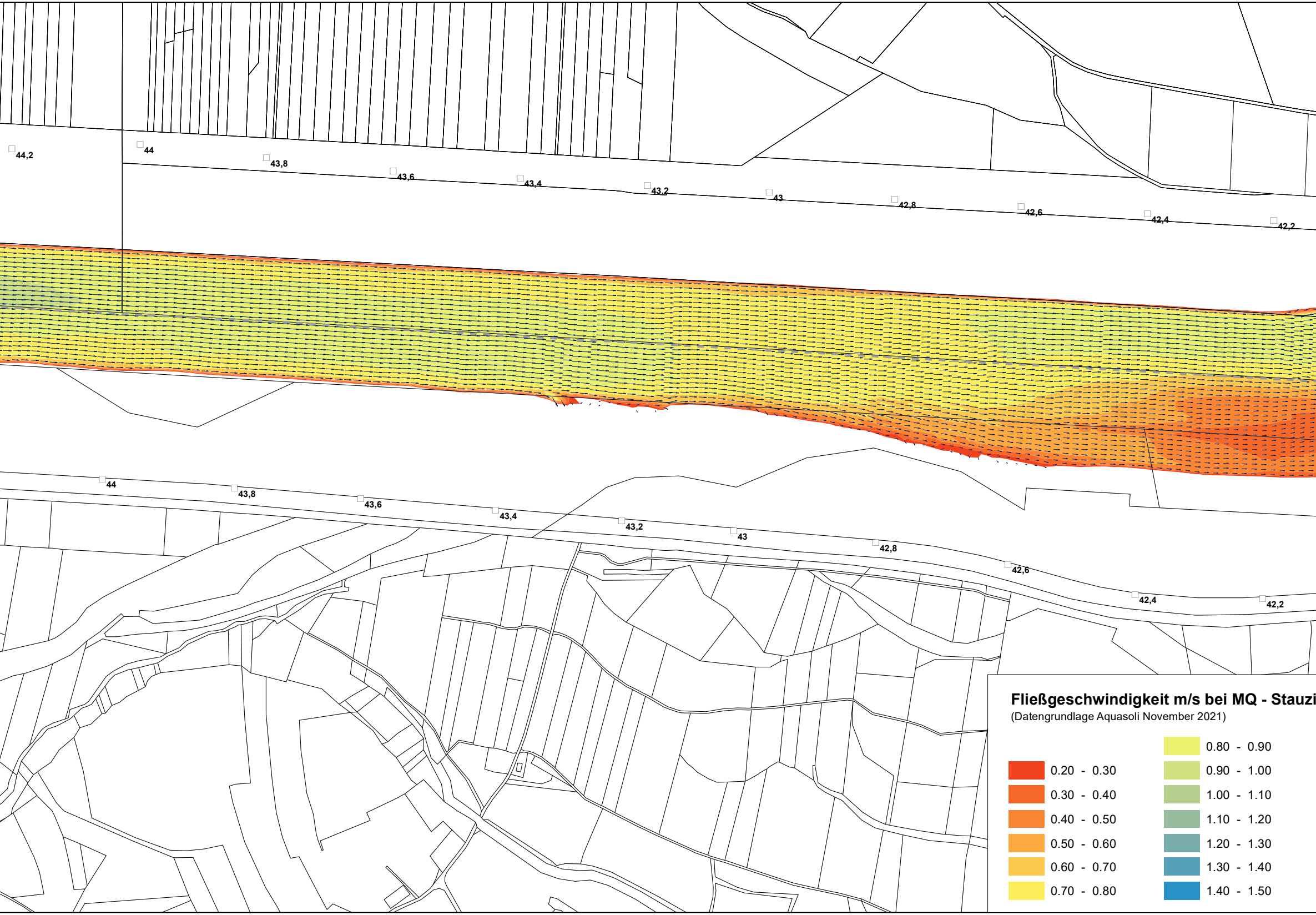
44,2
44
43,8
43,6
43,4
43,2
43
42,8
42,6
42,4
42,2
44
43,8
43,6
43,4
43,2
43
42,8
42,6
42,4
42,2

Fließgeschwindigkeit m/s bei MQ - Stauzi

(Datengrundlage Aquasoli November 2021)

🟥 0.20 - 0.30
🟧 0.30 - 0.40
🟧 0.40 - 0.50
🟧 0.50 - 0.60
🟨 0.60 - 0.70
🟨 0.70 - 0.80
🟨 0.80 - 0.90
🟩 0.90 - 1.00
🟩 1.00 - 1.10
🟩 1.10 - 1.20
🟦 1.20 - 1.30
🟦 1.30 - 1.40
🟦 1.40 - 1.50

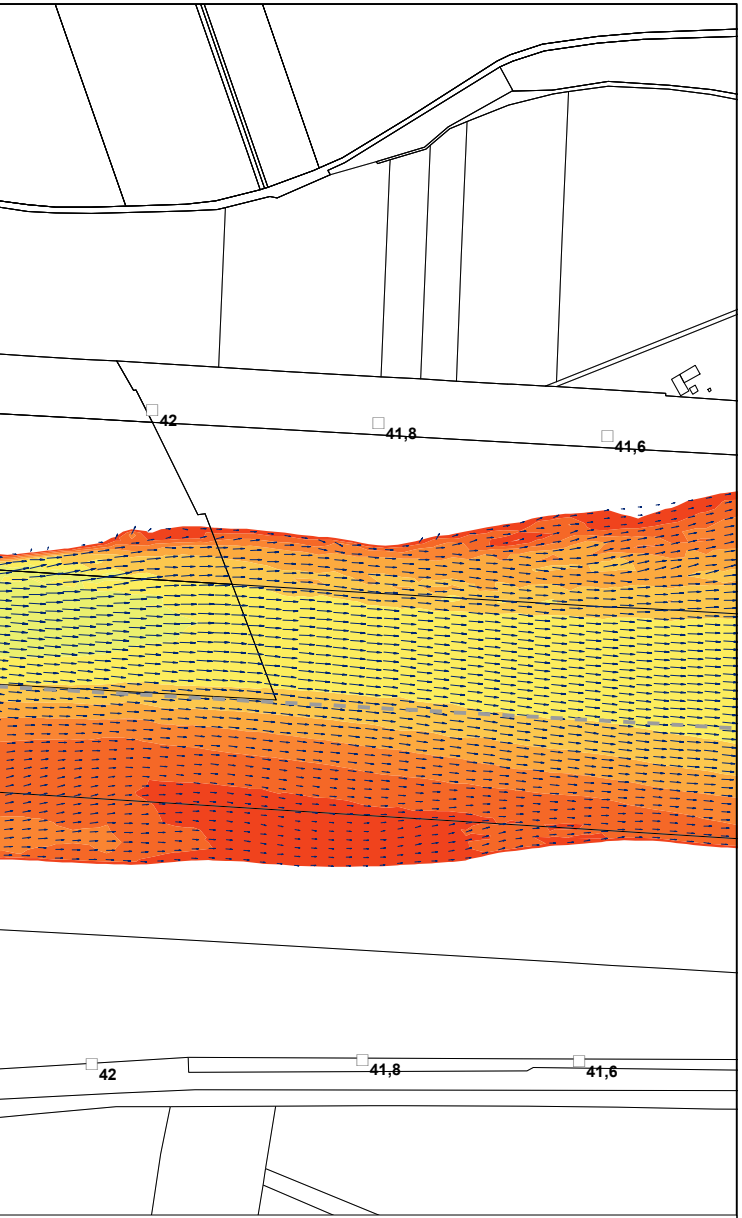
42
41,8
41,6
42
41,8
41,6

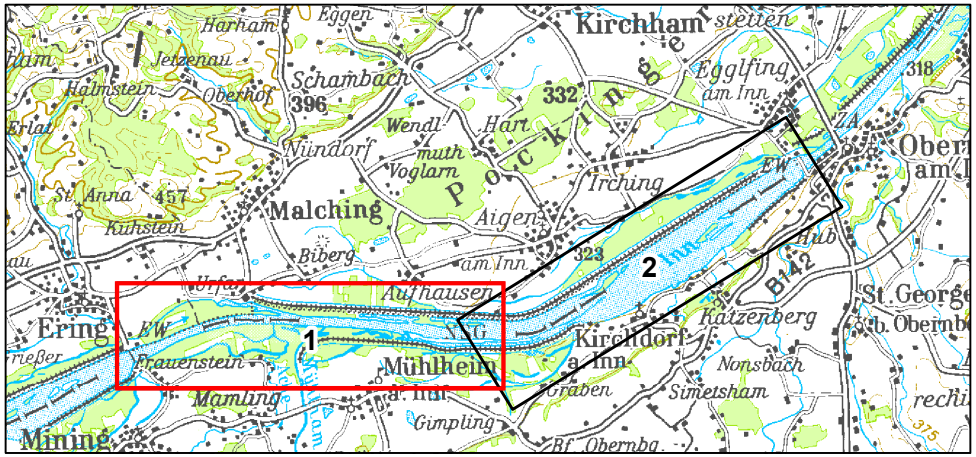
Harham
Eggen
Kirchham
Jetzenau
Schambach
Egglfing am Inn
Halmstein
Oberhof
396
332
318
Erlau
Wendl
Hart
Nündorf
Voglarn
Ober am I
St. Anna
457
Irching
Malching
Pocking
Aigen
Kühstein
Biberg
am Inn
323
Urfar
Aufhausen
EW
2
St. Georg
Ering
EW
1
Inn
Katzenberg
Kirchdorf a. Inn
Oberub
Frauenstein
Mühlheim
Nonsbach
Graben
Mamling
Simetsham
Gimpling
Mining
Bf. Obernbg.
rechts
375

elabsenkung -1,0 m

Fließrichtung /
Fließgeschwindigkeit

1,50 m/s
0,10 m/s

Sonstiges

□45 Flusskilometrierung

- - - - Staatsgrenze

☐ Flurgrenzen

Plangrundlage: Koordinatensystem: Deutschland DHDN-Gauss-Krüger Zone 4 (EPSG: 31468)

D			
C			
B			
A			
Änd.	Datum	Name	Bemerkungen

Planart: Bestandsplan

Verbund

Innwerk AG
Schulstraße 2
D-84533 Stammham

Planer:

Landschaft + Plan • Passau
Passauer Str. 21, D-94127 Neuburg a. Inn
info@landschaftundplan-passau.de

Landschaft + Plan Passau

Plan-Nr.: 28.56

Maßstab: 1:5.000

Innkraftwerk Egglfing-Obernberg
Weiterbetrieb

	Datum	Name
Gez:	30.11.2021	Weismeier
Gepr:	30.11.2021	Herrmann
Ges:	30.11.2021	Herrmann
KKS–gepr:		
Freigabe:		

Gutachten naturschutzfachlich optimierter Wehrbetrieb

Fließgeschwindigkeiten bei MQ - Stauzielabsenkung -1,0 m - Blatt 1

Freigabe AHP Fachbereich:	Plangröße:	Maßstab:	CAD–Anwendung:	GS0:	GS1F0:

Fremdfirmen–Nr.
Aufstellungsort: +
Blatt von Blätter: /

SKS Vorzeichen	SKS S1	SKS S2	SKS S3	Gliederung	Projekt–Nr.	Gliederung	Ersteller	Gliederung	Dokumenttyp	Zählteil	Gliederung	Blattnummer	Gliederung	Änderungsindex	Planstatus	Planart	KKS Vorzeichen	KKS GA G	Funktion/Bauwerk F0	F1	F2	F3	FN	Aggregat/Raum A1	A2	AN	A3	Vorzeichen	DCC(UAS)
*	A	A	A	/	A N N N	/	A A A A N	/	A	N N N N N	/	N N	/	A	A	A	=	N	N	A	A	A	N N	A	A	N N N	A	&	A A A N N N
*				~		~		~			~		~				=											&	