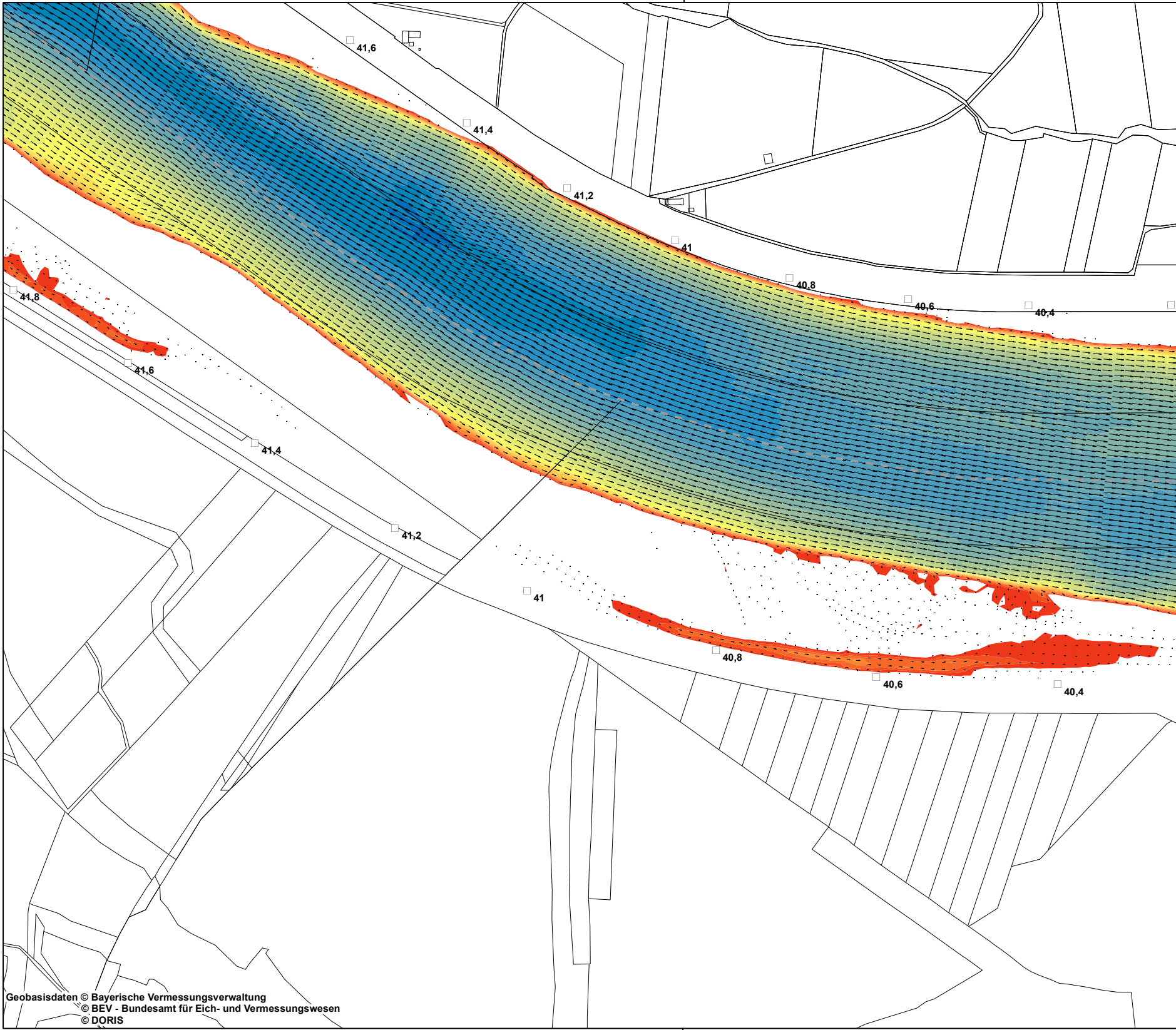
41,6
41,4
41,2
41
40,8
40,6
40,4
41,8
41,6
41,4
41,2
41
40,8
40,6
40,4

Geobasisdaten © Bayerische Vermessungsverwaltung
© BEV - Bundesamt für Eich- und Vermessungswesen
© DORIS

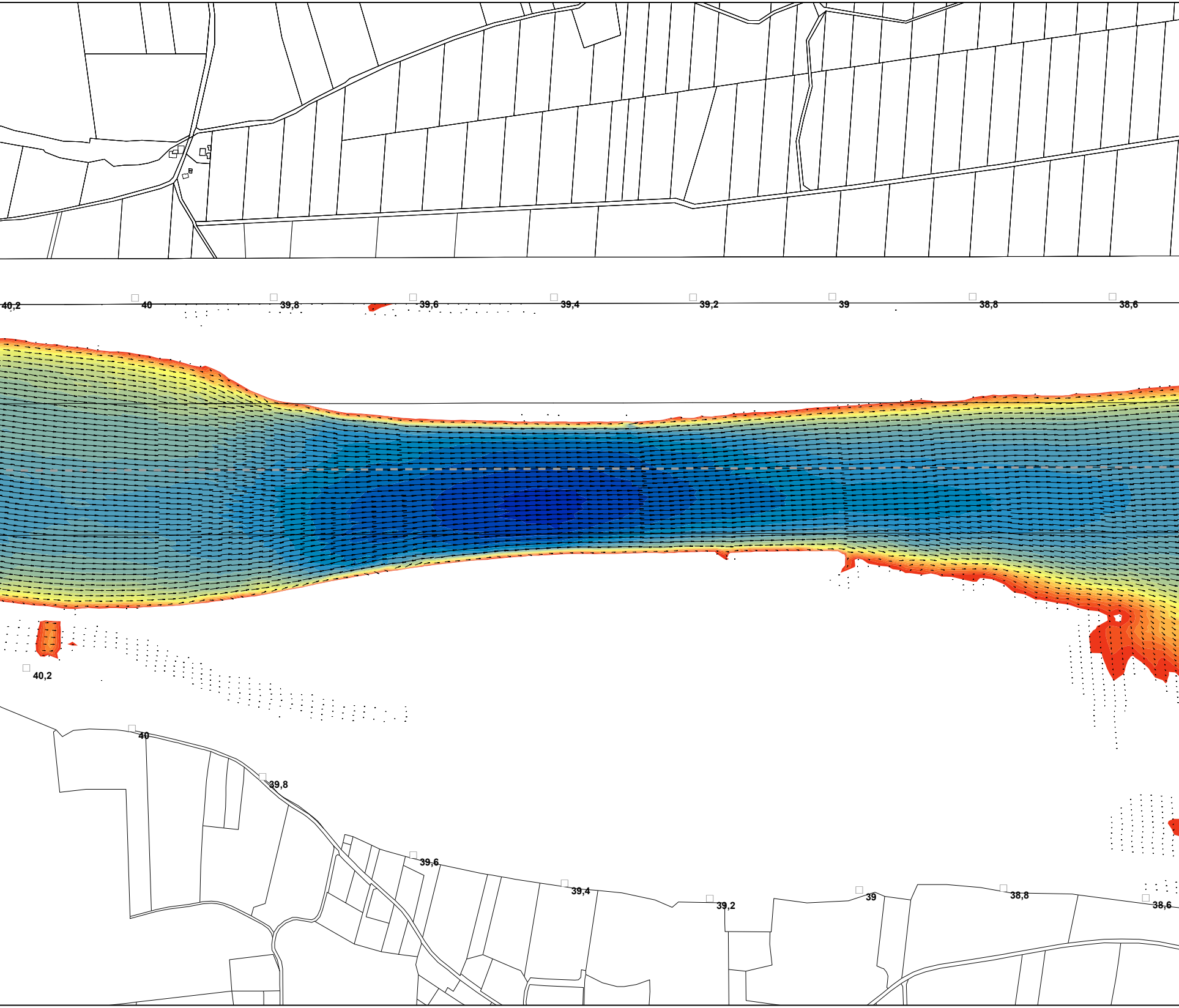
40,2
40
39,8
39,6
39,4
39,2
39
38,8
38,6
40,2
40
39,8
39,6
39,4
39,2
39
38,8
38,6

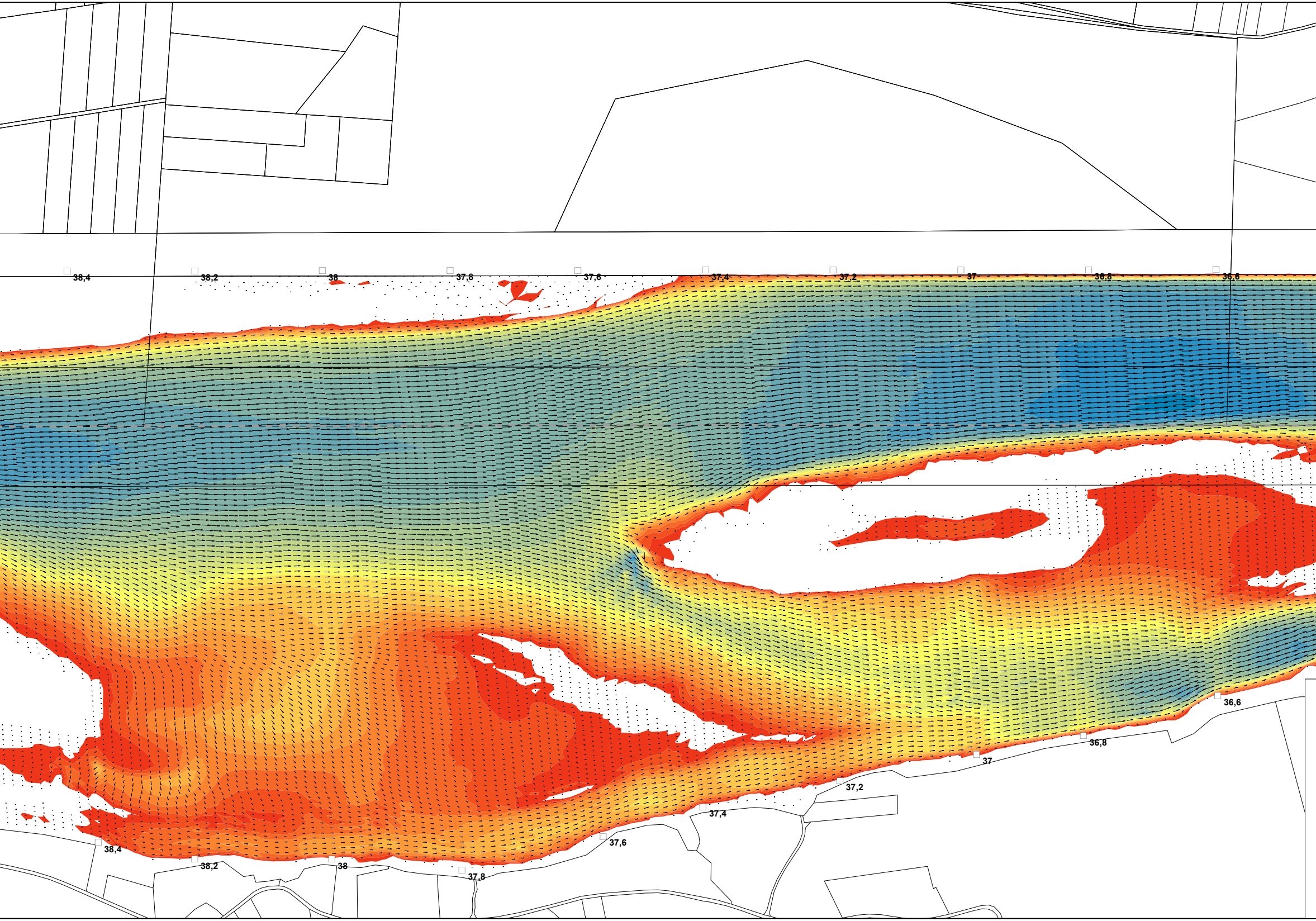
38,4
38,2
38
37,8
37,6
37,4
37,2
37
36,8
36,6
36,6
36,8
37
37,2
37,4
37,6
37,8
38
38,2
38,4

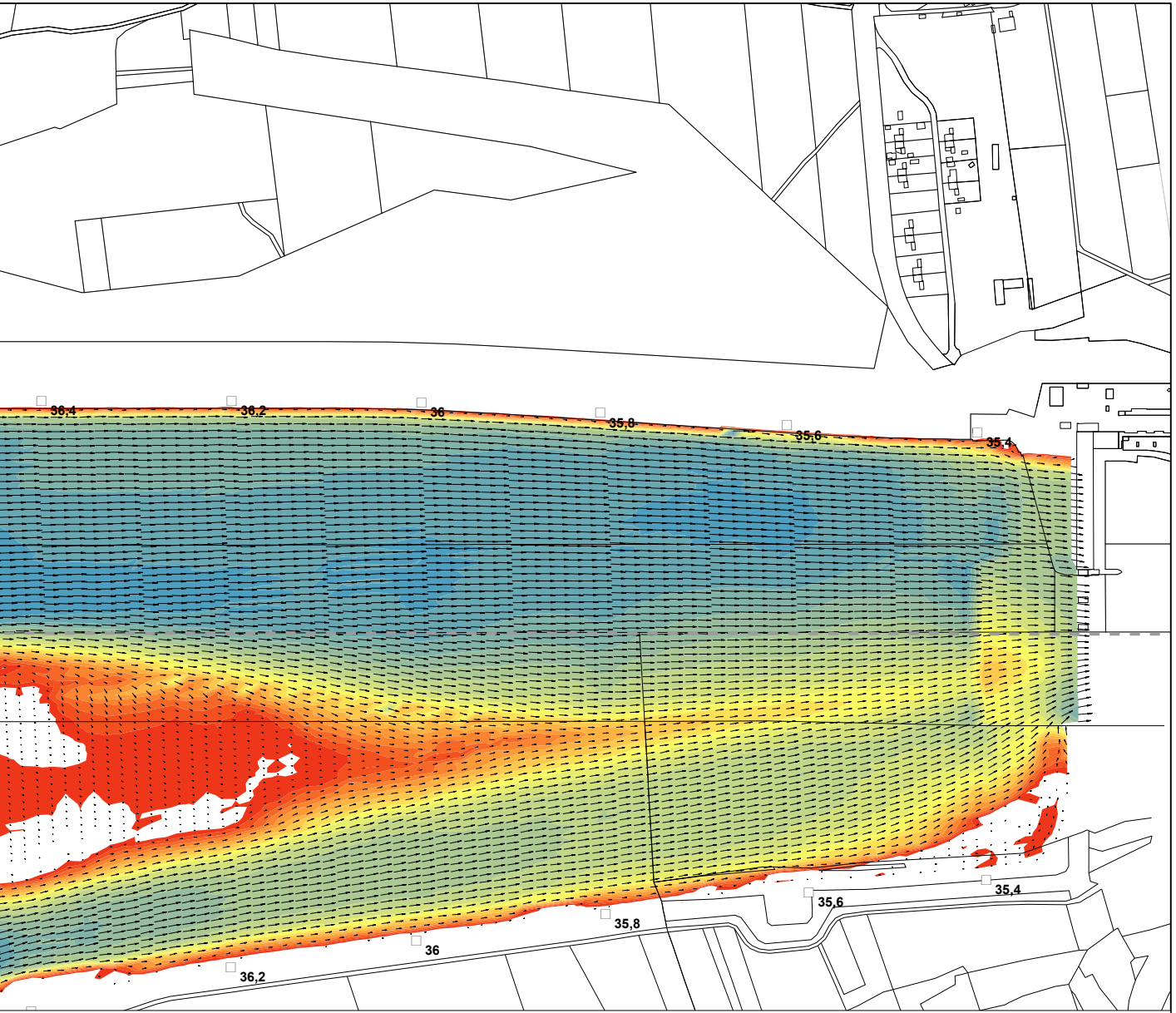
36,4
36,2
36
35,8
35,6
35,4
35,4
35,6
35,8
36
36,2

Fließgeschwindigkeit m/s bei MHQ - Bestand

(Datengrundlage Aquasoli November 2021)

🟥	0.20 - 0.30	🟨	0.90 - 1.00	🟩	1.60 - 1.70	🟦	2.30 - 2.40
🟥	0.30 - 0.40	🟨	1.00 - 1.10	🟩	1.70 - 1.80	🟦	2.40 - 2.50
🟧	0.40 - 0.50	🟨	1.10 - 1.20	🟦	1.80 - 1.90	🟦	2.50 - 2.60
🟧	0.50 - 0.60	🟩	1.20 - 1.30	🟦	1.90 - 2.00	🟦	2.60 - 2.70
🟧	0.60 - 0.70	🟩	1.30 - 1.40	🟦	2.00 - 2.10	🟦	2.70 - 2.80
🟧	0.70 - 0.80	🟩	1.40 - 1.50	🟦	2.10 - 2.20	🟪	> 2.80
🟨	0.80 - 0.90	🟩	1.50 - 1.60	🟦	2.20 - 2.30		

Fließrichtung / Fließgeschwindigkeit

→ 2,90 m/s
· 0,10 m/s

Sonstiges

□ 45 Flusskilometrierung
- - - - Staatsgrenze
☐ Flurgrenzen

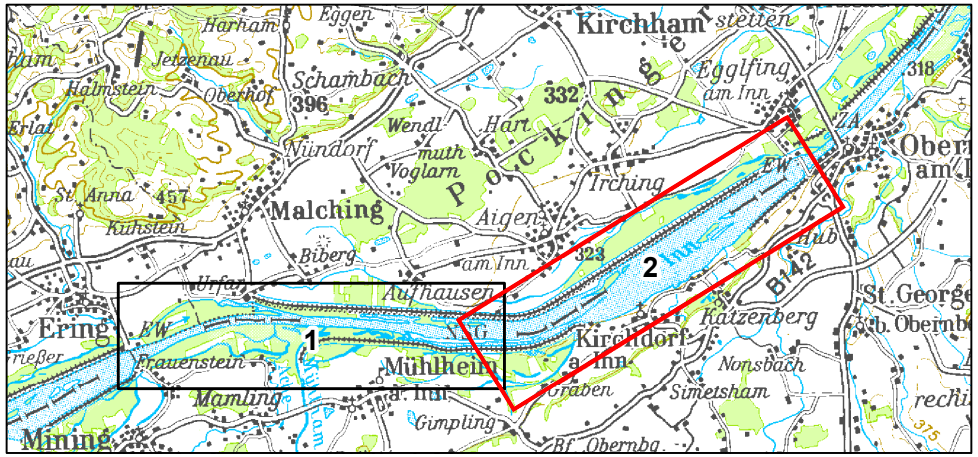
Harham
Eggen
Kirchham
stetten
Jetzenau
Schambach
Egglfing am Inn
318
Halmstein
Oberhof
396
332
Erlat
Wendl
Hart
Obern am I
Vündorf
muth
Voglam
Irching
St. Anna
457
Malching
Aigen
EW
Kühstein
Biberg
am Inn
323
2
Pocking
Inn
B12
Urfar
Aufhausen
St. George b. Obernb
Ering
EW
1
Kirchdorf a. Inn
Katzenberg
rießer
Frauenstein
Mühlheim
Nonsbach
Graben
Simetsham
Mamling
a. Inn
reich
Gimpling
375
Mining
Bf Obernbg.

Plangrundlage: Koordinatensystem: Deutschland DHDN-Gauss-Krüger Zone 4 (EPSG: 31468)

Änd.	Datum	Name	Bemerkungen
D			
C			
B			
A			

Planart: Bestandsplan

Verbund

Innwerk AG
Schulstraße 2
D-84533 Stammham

Planer:

Landschaft + Plan • Passau
Passauer Str. 21, D-94127 Neuburg a. Inn
info@landschaftundplan-passau.de

Landschaft + Plan Passau

Plan-Nr.: 28.61

Maßstab: 1:5.000

Innkraftwerk Egglfing-Obernberg
Weiterbetrieb

Gutachten naturschutzfachlich optimierter Wehrbetrieb

Fließgeschwindigkeiten bei MHQ - Bestand - Blatt 2

	Datum	Name
Gez:	01.12.2021	Weismeier
Gepr:	01.12.2021	Herrmann
Ges:	01.12.2021	Herrmann
KKS–gepr:		
Freigabe:		

Freigabe AHP Fachbereich:
Plangröße:
Maßstab:
CAD–Anwendung:
GS0:
GS1F0:

Fremdfirmen–Nr.
Aufstellungsort +
Blatt von Blätter /

SKS: Vorzeichen S1 S2 S3 | Gliederung | Projekt–Nr. | Gliederung | Ersteller | Gliederung | Dokumenttyp Zählteil | Gliederung | Blattnummer | Gliederung | Änderungsindex | Planstatus | Planart | KKS: Vorzeichen GA G | Funktion/Bauwerk F0 F1 F2 F3 FN | Aggregat/Raum A1 A2 AN A3 | DCC(UAS): Vorzeichen

* A A A / A N N N / A A A A N / A N N N N N / N N / A A A = N N A A A N N A A N N N A & A A A N N N

* ~ ~ ~ ~ ~ = &