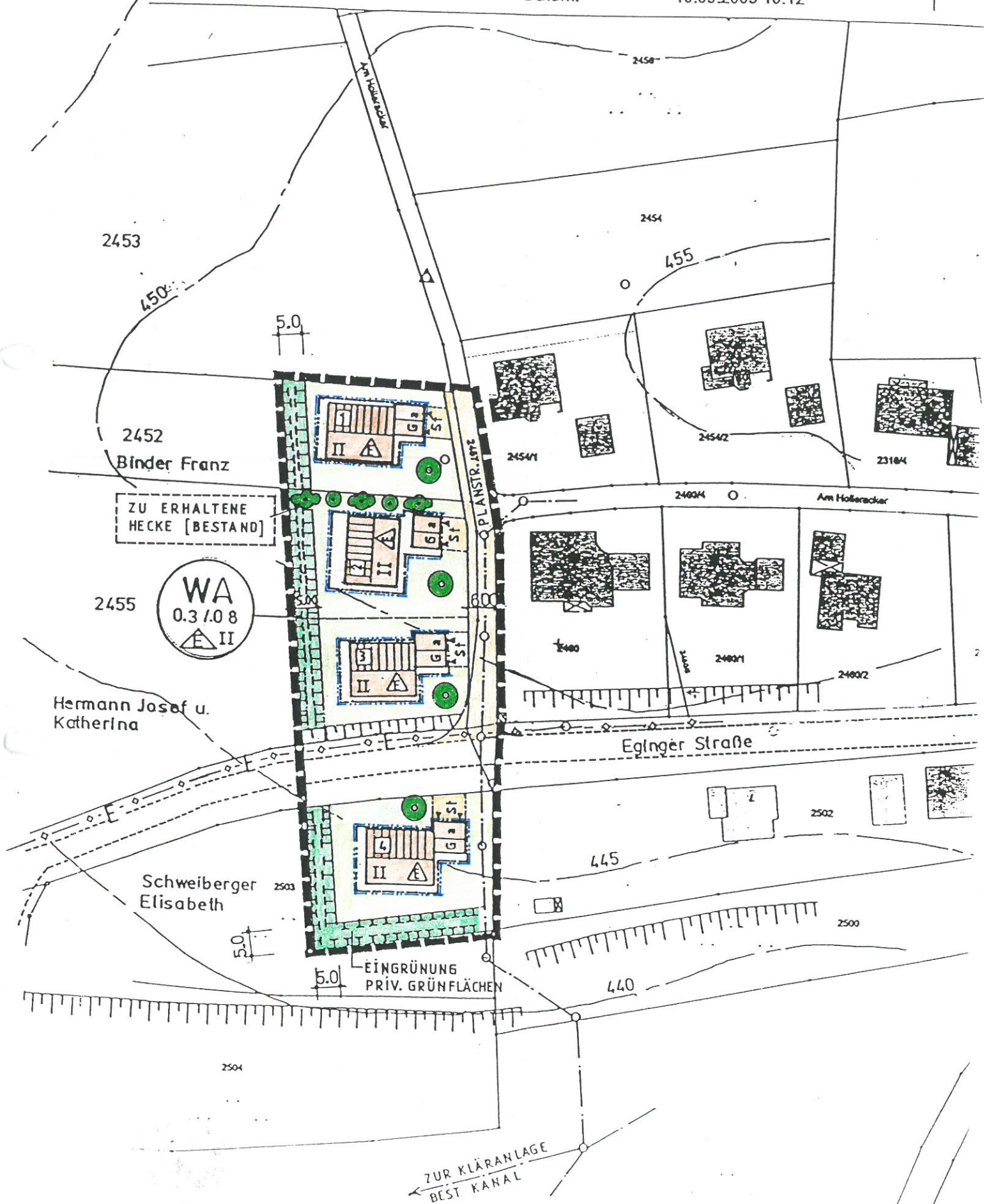


PS - Digitale Flurkarte

Mittelpunkt: Ost: 596.164,16 Nord: 396.683,99
 Maßstab: 1:1000,00 Datum: 10.09.2003 10:12







Änderung des Bebauungsplanes „Am Holleracker“
 Deckblatt Nr. 3 im Maßstab 1:1000

Für die Fl. Nr. 2452 – 2455 u. 2503 (Teilflächen)

Gemeinde: Fürstenstein
 Kreis: Passau
 Reg.-Bezirk: Niederbayern

Legende:

-  Umgrenzung von Flächen für Maßnahmen zum Schutz, zur Pflege und zur Entwicklung von Natur und Landschaft (§ 5 Abs. 2 Nr. 10 und Abs. 4, § 9 Abs. 1 Nr. 20 und Abs. 6 BauGB.)
-  Zu erhaltene Hecke (Bestand)
-  Zu pflanzender großkorniger Baum (Hausbaum)
-  Grenze des räumlichen Geltungsbereichs des Bebauungsplans (§ 9 Abs. 7 BauGB)

Planung:
 Fürstenstein,

Ing.-Büro für Hochbauplanung
 Max-Bernhard Denk
 Perusaweg 8, 94538 Fürstenstein
 Telefon. 08504/4112 – Fax: 5156

Gemeinde Fürstenstein
 Vilshofener Straße 9
 94538 Fürstenstein
 02 Juni 2004

Stephan Gawlik
 Stephan Gawlik
 1. Bürgermeister

