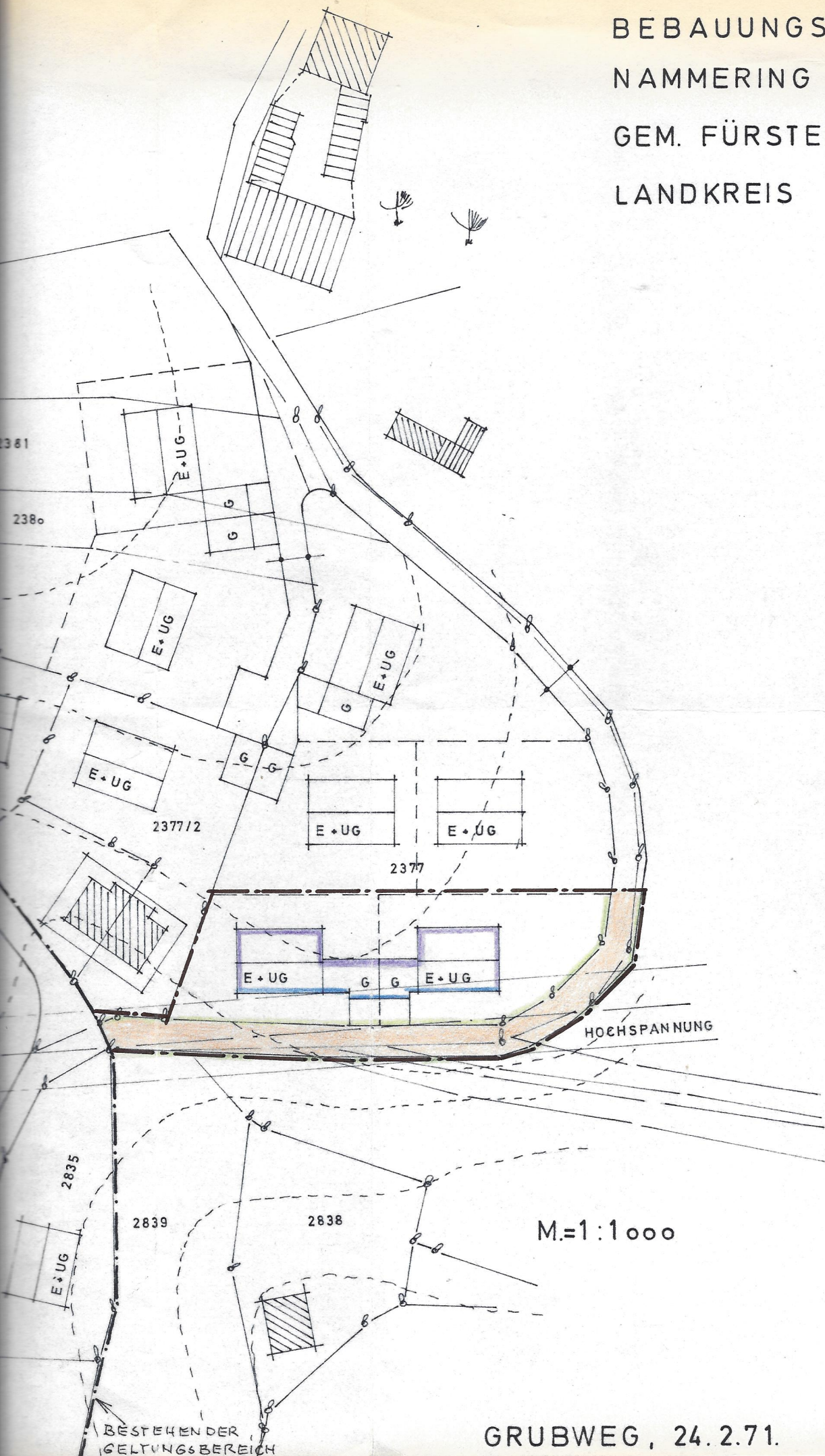


BEBAUUNGSPLAN - DECKB  
NAMMERING - HOCHPAINT  
GEM. FÜRSTENSTEIN  
LANDKREIS PASSAU




AUFGESTELLT  
*Antony, Muck*  
(buck, bauing.)

GRUBWEG, 24.2.71.




Die Festsetzungen des genehmigten Bebauungsplanes vom 8.8.1969 gelten uneingeschränkt auch für diese Erweiterung. Das Bebauungsplan-Deckblatt vom 24.2.71 hat vom 17.3.1971 bis 19.4.1971 in der Gemeindekanzlei Fürstenstein öffentlich ausgelegen. Ort und Zeit seiner Auslegung wurden ortsüblich durch Anschlag an der Amtstafel bekanntgegeben. Die Gemeinde hat mit Beschluß vom 13.5.1971 dieses Bebauungsplan-Deckblatt gemäß § 10 BBauG und Art. 107 Abs.4 der BayBO aufgestellt.



Fürstenstein, den 30. Juni 1971

*Paumard*  
.....  
(Bürgermeister)

Dieses Bebauungsplan-Deckblatt wird gemäß § 11 BBauG genehmigt. Der Genehmigung liegt die Verfügung vom 9.9.1971 Nr. III 110-610/25-Bb 93 zugrunde.



Passau, den 9. SEP. 1971

*Ritzlinger*  
.....  
(Ritzlinger), Landrat

Das Bebauungsplan-Deckblatt wird mit dem Tage der Bekanntmachung gemäß § 12 BBauG, das ist am 16. September 1971 rechtsverbindlich.

Das Bebauungsplan-Deckblatt hat mit Begründung vom 16.9.71 bis 18.10.1971 in Fürstenstein öffentlich ausgelegen. Die Genehmigung des Bebauungsplan-Deckblattes sowie Ort und Zeit seiner Auslegung wurden ortsüblich durch Anschlag an die Amtstafel bekannt gemacht.

Fürstenstein, den 18.10.71

Gemeinde Fürstenstein

*Paumard*  
.....  
(Bürgermeister)