










ÜBERSICHTSPLAN M=1:5000

LEGENDE:



Bäume und Sträucher

-  Großkroniger Baum
-  Kleinkroniger Baum
-  Obstbäume
-  Strauch (Hecke/Feldgehölz)




Sukzessionsflächen/Biotope

-  Sukzessionsfläche (mit Bezeichnung):
-  Trockenstandort (Kies)
-  Ruderalflur
-  Naturnahe Wiesenflächen
-  Waldmantel- / Sauggesellschaft

Private Grünflächen

-  Nicht Oberbaubarer Anteil
-  Regelung durch Freiflächen-gestaltungsplan


Verkehr

-  Pfad
-  Weg
-  Straße




Mögliche weitere Einmündung im Bedarfsfall

Stadt Pocking



Bebauungsplan
Grünordnungsplan
Gewerbegebiet Thalling



NORD
M=1:1000

Planung:
Albert Krah, Diplomgeograph Univ
94060 Pocking, Tettenweiserstr. 1
Tel. und Fax: 08531 / 41281
November 2000

1700 20 KV-Freileitung