

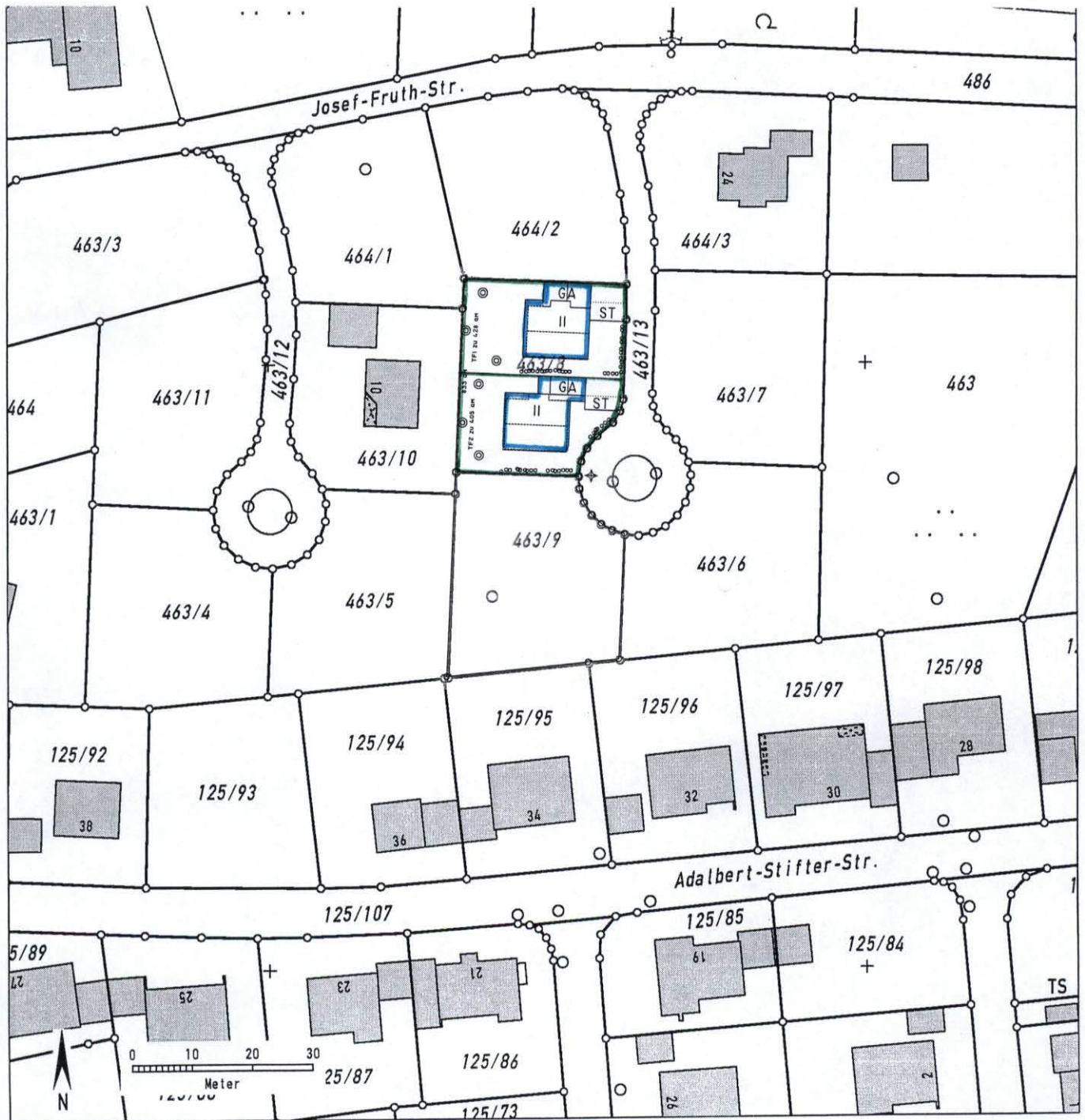


-Seite 5-
zu Deckblatt Nr. 4
Bebauungsplan „Erweiterung Baugebiet Rudertinger Feld“

Zeichnerische Darstellung M 1:1000

LEGENDE:

-  Baugrenze
-  Pflanzvorschlag „Neu zu pflanzende Bäume“
-  Sonstiges Grün



Auszug aus dem Katasterkartenwerk

Gemarkung: Ruderting, Flurstück: 463/8
Vermessungsamt Passau
Geschäftszeichen: ruderting

Maßstab 1: 1000
Erstellt am: 21.2.2005

In der Darstellung der Grenzen können Veränderungen berücksichtigt sein, die noch nicht in das Grundbuch übernommen sind.
Der Gebäudenachweis kann vom örtlichen Bestand abweichen.