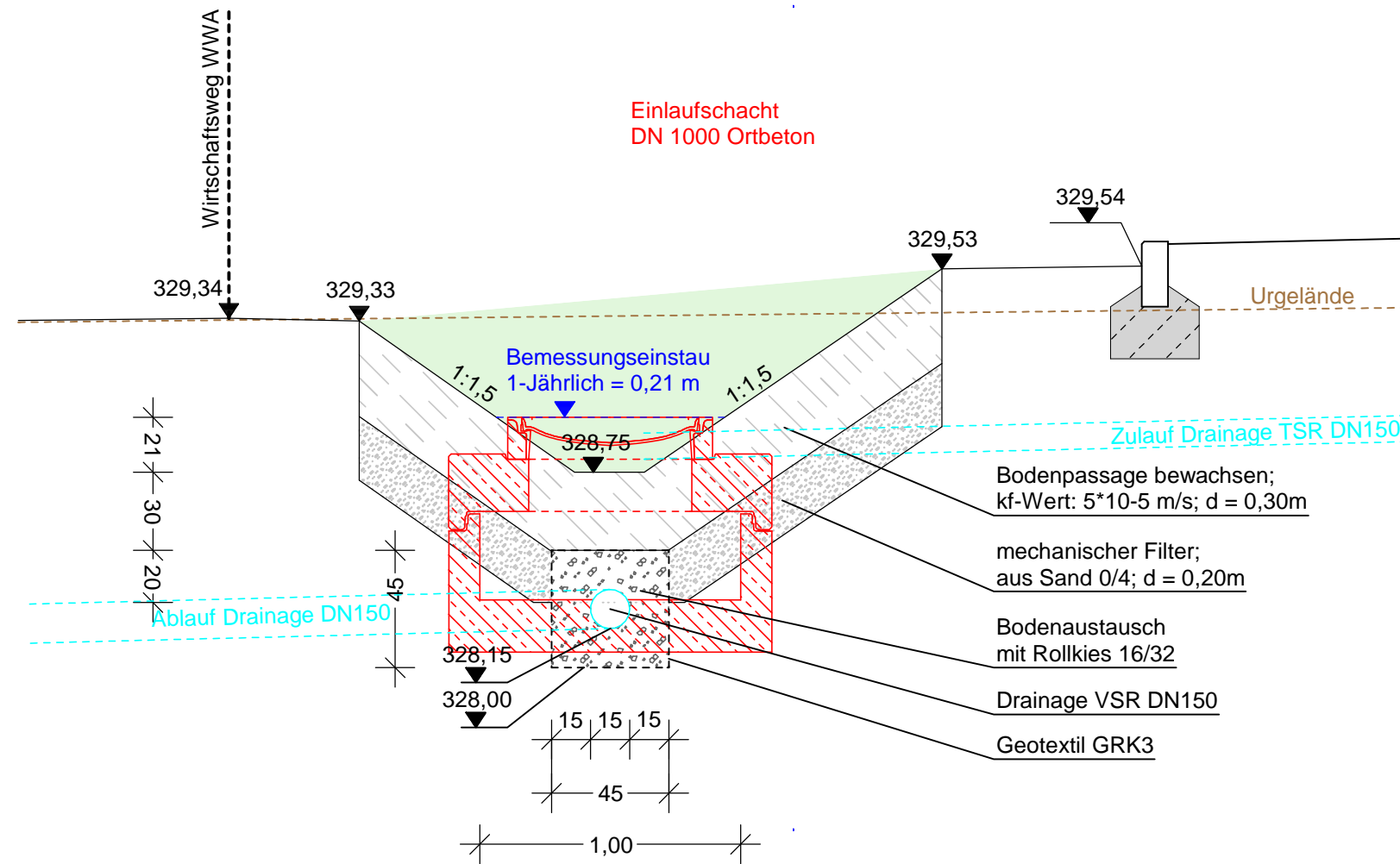
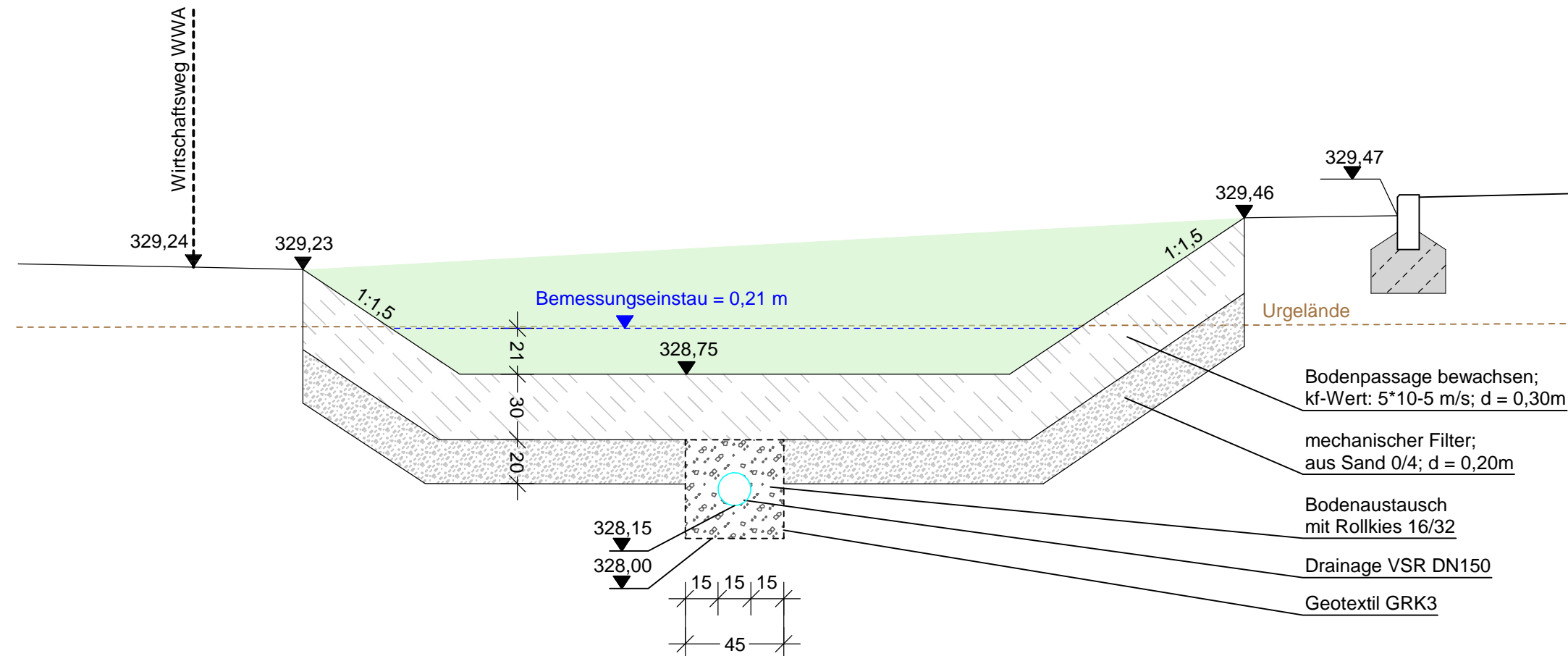


Schnitt 1-1
M 1 : 25






Schnitt 2-2
M 1 : 25



Gemeinde Aldersbach



WASSERRECHT		Lagesystem: DHDN 90 (GK-Koord.) Höhensystem: DHHN 12 (NN-Höhen)	
GE Uttigkofen Gemarkung Haidenburg, Gemeinde Aldersbach Landkreis Passau		Anlage: 6	Blatt-Nr.: 1
Schnitt 1-1 & 2-2 - Mulden-Rigole F -		Masstab: 1:25	
Vorhabensträger:  Gemeinde Aldersbach Klosterplatz 1, 94501 Aldersbach FON: 08543 9610-0 / FAX: 08543 9610-0 E-MAIL: info@aldersbach.de		Harald Mayrhofer, Bürgermeister	
Entwurfsverfasser:  GeoPlan Donau-Gewerbepark 5, 94486 Osterhofen FON: 09932 9544-0 / FAX: 09932 9544-77 E-MAIL: info@geoplan-online.de		 Sebastian Weis	
P2003047	Datum	Name	card.I- Projekt
bearbeitet	04.11.2024	Soto	Planname
gezeichnet / Plot	23.08.23/04.11.24	Obermeier / to	Blattname
geprüft	04.11.2024	Fuchs	intern
			P2003047
			42_DP-Mulde-F_i1.PLT
			_BLATTNAME