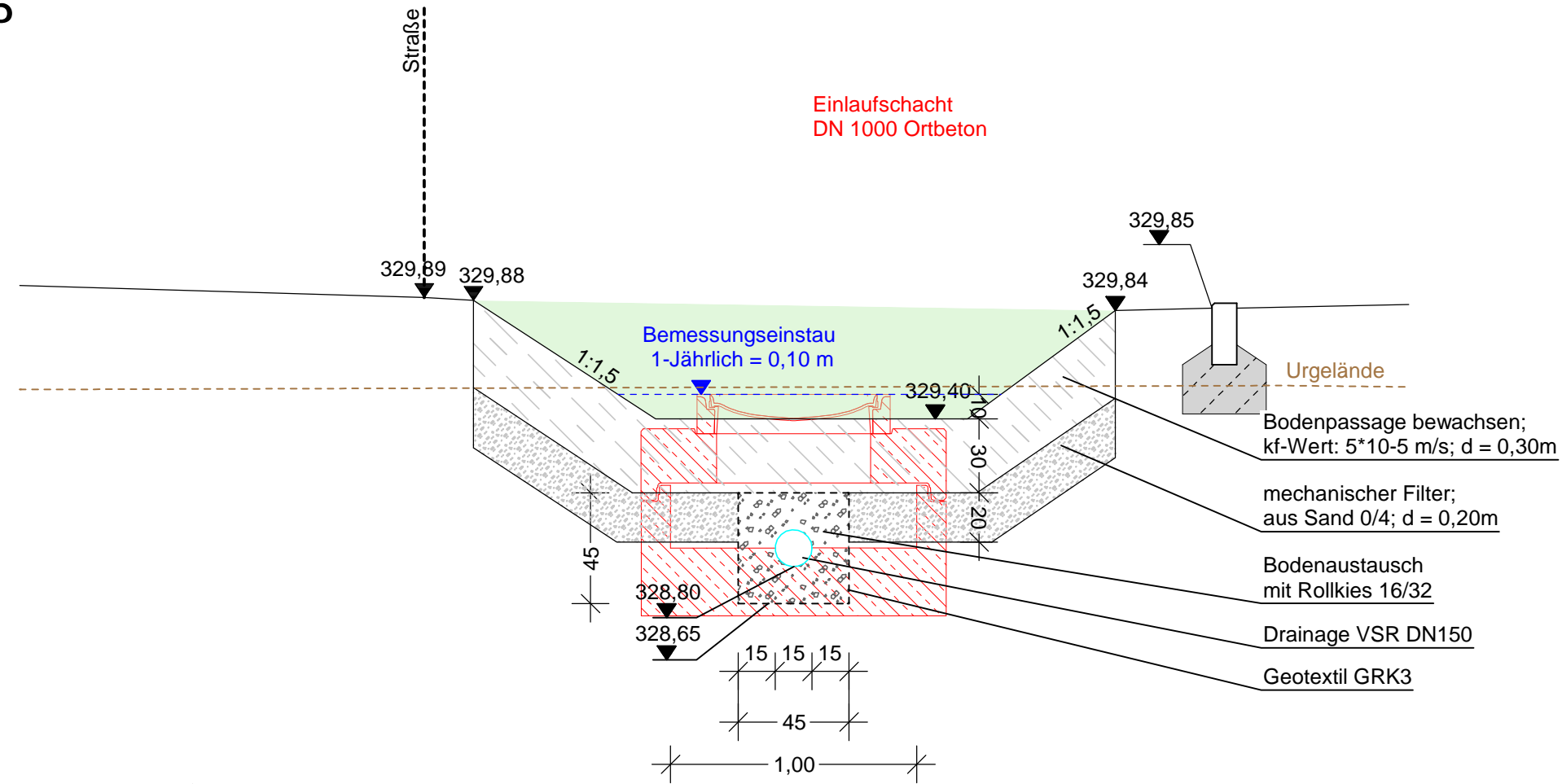
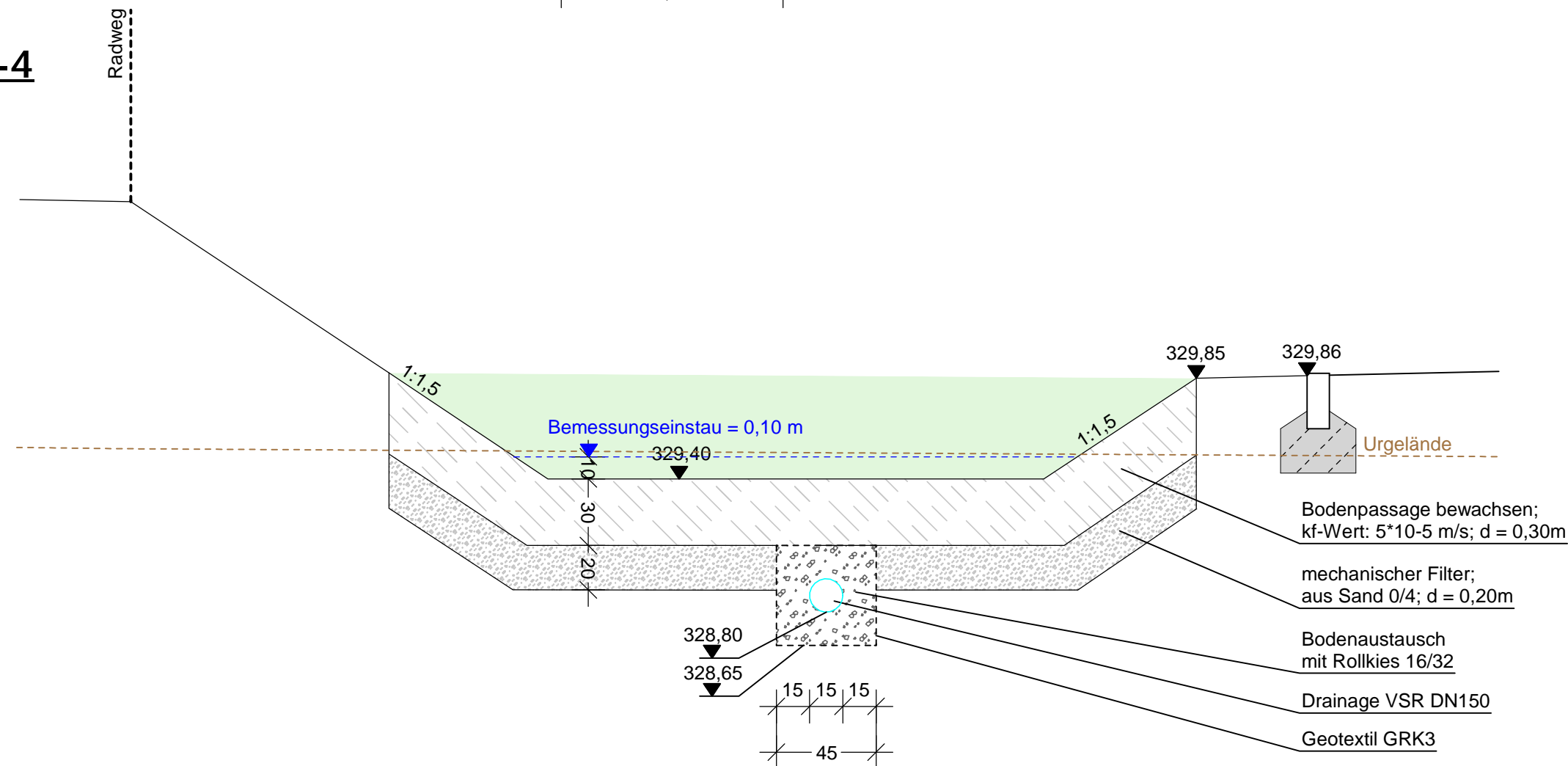


Schnitt 3-3
M 1 : 25






Schnitt 4-4
M 1 : 25



Gemeinde Aldersbach



| | | | |
|----------------------------------------------------------------------------------------------------------------------------------------------------------------------------------------------------------------------------------------------------|-------------------|---------------------------------------------------------------------------------------------------------|----------------------|
| WASSERRECHT | | Lagesystem: DHDN 90 (GK-Koord.) Höhensystem: DHHN 12 (NN-Höhen) | |
| GE Uttigkofen Gemarkung Haidenburg, Gemeinde Aldersbach Landkreis Passau | | Anlage: 6 | Blatt-Nr.: 2 |
| Schnitt 3-3 & 4-4 - Mulden-Rigole E - | | Masstab: 1:25 | |
| Vorhabensträger:  Gemeinde Aldersbach Klosterplatz 1, 94501 Aldersbach FON: 08543 9610-0 / FAX: 08543 9610-0 E-MAIL: info@aldersbach.de | | Harald Mayrhofer, Bürgermeister | |
| Entwurfsverfasser:  GeoPlan Donau-Gewerbepark 5, 94486 Osterhofen FON: 09932 9544-0 / FAX: 09932 9544-77 E-MAIL: info@geoplan-online.de | |  Sebastian Weis | |
| P2003047 | Datum | Name | card.I- Projekt |
| bearbeitet | 04.11.2024 | Soto | Planname |
| gezeichnet / Plot | 23.08.23/04.11.24 | Obermeier / to | Blattname |
| geprüft | 04.11.2024 | Fuchs | intern |
| | | | P2003047 |
| | | | 42_DP-Mulde-E_i1.PLT |
| | | | _BLATTNAME |