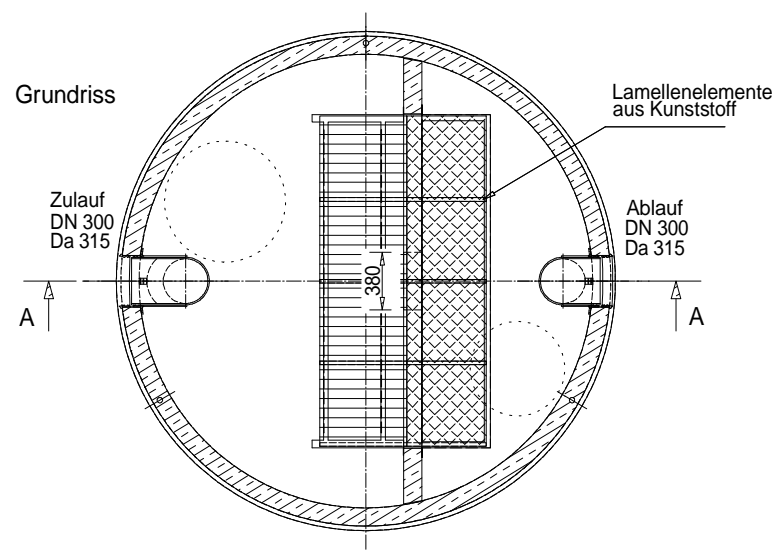
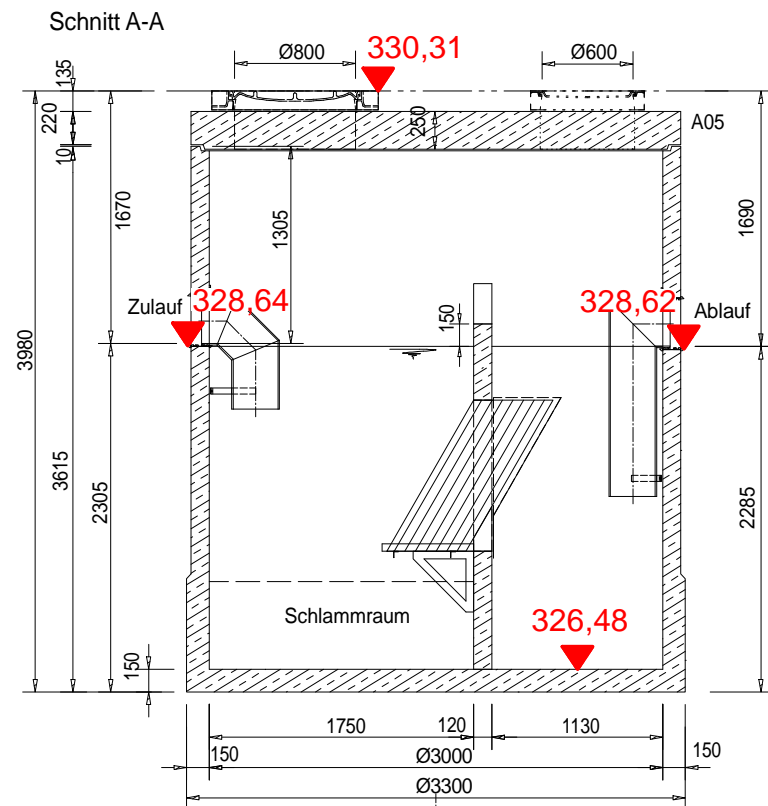





Mall-Lamellenklärer ViaTub II R 20



Gemeinde Aldersbach



WASSERRECHT		Lagesystem: DHDN 90 (GK-Koord.) Höhensystem: DHHN 12 (NN-Höhen)		
GE Uttigkofen Gemarkung Haidenburg, Gemeinde Aldersbach Landkreis Passau		7 Anlage:		
Detailplan - Reinigungsbauwerk -		1:50 Masstab:		
Vorhabensträger:  Gemeinde Aldersbach Klosterplatz 1, 94501 Aldersbach FON: 08543 9610-0 / FAX: 08543 9610-0 E-MAIL: info@aldersbach.de		Harald Mayrhofer, Bürgermeister		
Entwurfsverfasser:  GeoPlan Donau-Gewerbepark 5, 94486 Osterhofen FON: 09932 9544-0 / FAX: 09932 9544-77 E-MAIL: info@geoplan-online.de		 Sebastian Weiß		
P2003047	Datum	Name	card.I - Projekt	P2003047
bearbeitet	04.11.2024	Soto	Plannamen	42_DP-50_i1.PLT
gezeichnet / Plot	28.05.24/04.11.24	Soto / to	Blattname	BLATT-200
geprüft	04.11.2024	Fuchs	intern	