



Zeichenerklärung

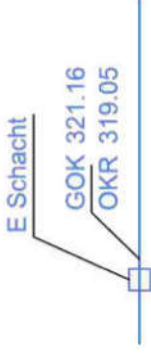
Fernleitung mit DN und Material



Winkelpunkt Stationierung mit Nummer Leitungskilometer

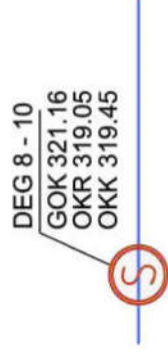
Schächte mit Bezeichnung und Höhen

- A = Abzweig
- W = Abgabe
- Br = Brunnenvorschacht
- En = Entleerung
- E = Entlüftung
- D = Druckminderer
- Sp = Spülung



Suchschlitz mit Nummer

- GOK = Oberkante Gelände
- OKR = Oberkante Rohrscheitel
- OKK = Oberkante Kabel

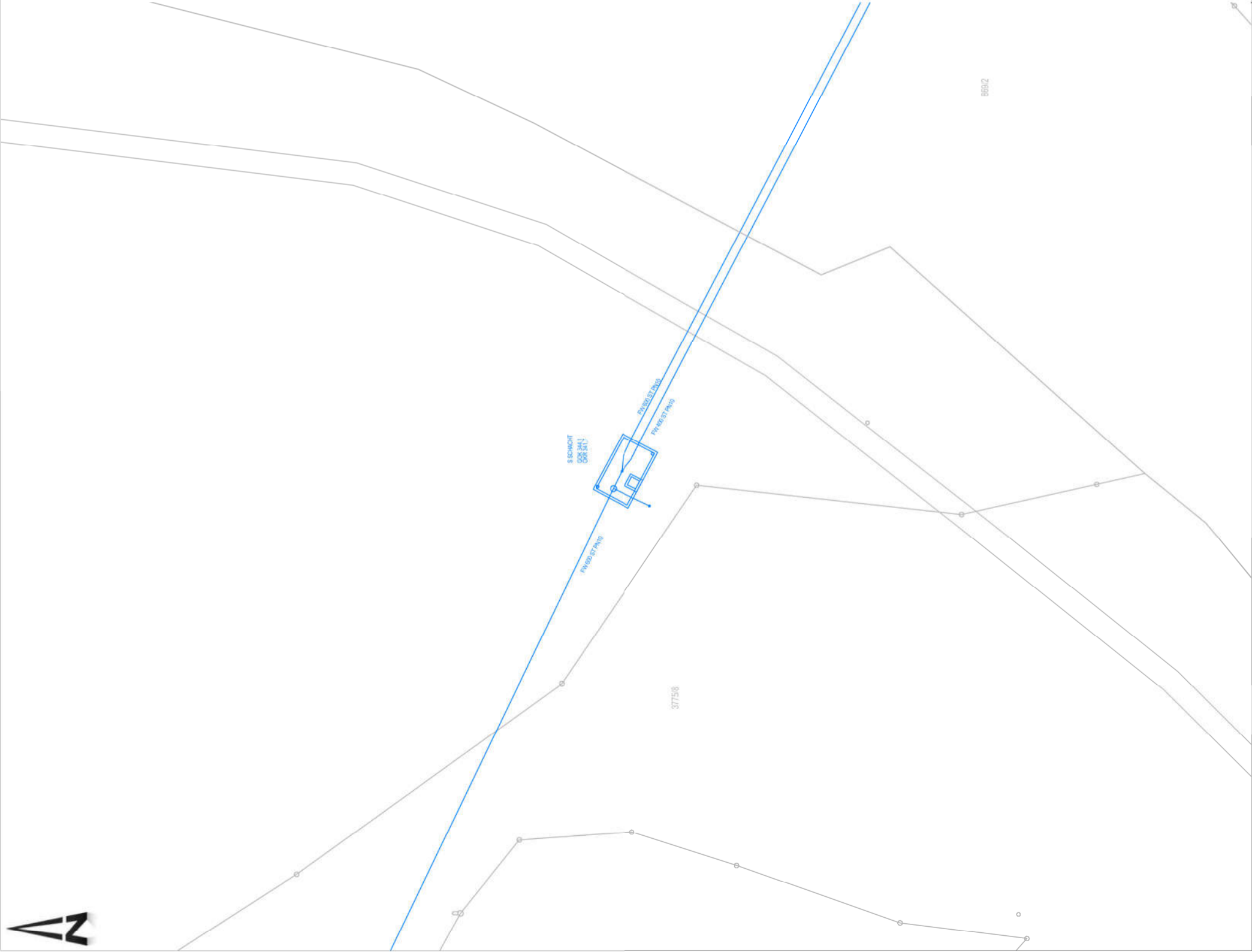


Kabel



Freistellungsvermerk:

- Wir weisen darauf hin, dass die in den Plänen enthaltenen Angaben und Maßzahlen von den tatsächlichen Lagen abweichen können
- Die technischen Vorgaben der beiliegenden Hinweisbroschüre sind unbedingt zu beachten
- Die Planauskunft ist 4 Wochen gültig ab Ausstellungsdatum



| | | | | | |
|-------------|----------|-----------------------------------|------|----------------------|------|
| Nr. | Änderung | geän. | Name | gepr. | Name |
| Anlage Nr.: | | | | | |
| Plan Nr.: | | | | | |
| Maßstab | | Moos, den | | 11.12.2024 | |
| 1 : 500 | | waldwasser | | Gruber Werkleiter | |
| | | Wasserversorgung Bayerischer Wald | | Kühbeck | |
| | | entw. | | 11.12.2024 | |
| | | bear. | | | |
| | | gepr. | | | |
| | | Tag | | Name | |

Lageplan

Baulos PA 6A, Ilz-West

Handwritten signature