



Ing.-Büro Dr. Knorr GmbH · Prof.-Messerschmitt-Str. 1 · 85579 Neubiberg

Gemeinde Haarbach
Hauptstraße 11
94542 Haarbach

Prof.-Messerschmitt-Str. 1
85579 Neubiberg

Telefon: 089-2488638-01
E-Mail: mail@hydronet.de
Internet: www.hydronet.de

Ihr Zeichen, Ihre Nachricht vom

Unser Zeichen, unsere Nachricht vom
JG/BK

Neubiberg, den
13.12.2024

Vorschlag Neufestsetzung Fassungsbereiche Brunnen I und Brunnen II WSG Haarbach-Anleng

Sehr geehrte Damen und Herren,

die Gemeinde Haarbach betreibt im Gewinnungsgebiet Anleng zwei Tiefenbrunnen auf den Grundstücken mit Flur-Nrn. 537/8 (Brunnen 1) und 537/9 (Brunnen 2) jeweils der Gemarkung Sachsenham. Im Zuge der Beantragung einer neuen gehobenen Erlaubnis auf Grundwasserentnahme wurde auch das 2002 festgesetzte zugehörige Trinkwasserschutzgebiet überprüft. Dabei wurde festgestellt, dass der festgesetzte Fassungsbereich nicht dem Verlauf der Grundstücksgrenzen entspricht. Hintergrund ist eine nachträgliche Abspaltung der Grundstücke 537/8 und 537/9 vom umgebenden Grundstück mit Flur Nr. 537, Gemarkung Sachsenham.

Die bestehende Einzäunung sowie Lage und Höhe der Brunnen 1 und 2 wurden am 22.11.2024 neu eingemessen (Vermessungsbericht anbei). Die Umzäunung ist entsprechend der Flurgrenzen ausgerichtet und misst allseitig 20 m. Mit den Brunnen im Zentrum wird allseitig ein Abstand von min. 10 m zum Zaun gehalten. [BK1][BK2]Die Einzäunung entspricht nicht der festgesetzten Zone I.

Zur Anpassung an die gegebenen Grundstückverhältnisse beantragt die Gemeinde Haarbach die Anpassung des Trinkwasserschutzgebietes Anleng im folgend beschriebenen Umfang.

Beiliegende Lagepläne zeigen einerseits die Grenzen des bestehenden/ festgesetzten Trinkwasserschutzgebietes mit den Zonen WI (Fassungsbereich), WII (engere Schutzzone) und WIll (weitere Schutzzone) als auch den Vorschlag zur Neufestsetzung der Fassungsbereiche.



Entsprechend dem Vorschlag soll der Fassungsbereiche der Brunnen 1 und 2 Anleng nur die bestehenden Einzäunungen der Brunnen einschließen. Dies entspricht jeweils Teilflächen mit den Maßen 20 m x 20 m der Grundstücke mit den Flurnummern 537/8 (Brunnen 1) und 537/9 (Brunnen 2). [BK3]

Die engere Schutzzone ändert sich entsprechend der Anpassung der Fassungsbereiche der Brunnen I und Brunnen II. Folglich beinhaltet die Schutzzone WII weiterhin eine Teilfläche des Grundstücks 537 sowie die Teilflächen der Grundstücke 537/8 und 537/9, jeweils Gemarkung Sachenham, außerhalb der jeweiligen Umzäunungen. [BK4]

Die Grenzen der weiteren Schutzzone bleiben unberührt. Änderungen gegenüber dem Verzeichnis in der Schutzgebietsverordnung vom 28.08.2002 resultieren aus der^m seit dem 28.08.2002 getätigten Abspalten/ Zusammenlegen und/ oder Umbezeichnen von Flurstücken. Ein aktualisiertes Verzeichnis der im Schutzgebiet liegenden Grundstücke liegt diesem Schreiben bei.

Mit freundlichen Grüßen
Ing.-Büro Dr. Knorr GmbH
Neubiberg, den 12.12.2024

Dr. Bastian Knorr

Gemeinde Haarbach
Haarbach, den

1. Bürgermeister

Anlagen:

- Vermessungsbericht Ing.-Büro Wolf
- Karte zum Vorschlag der Neufestsetzung Fassungsbereiche (M 1 : 1.500)
- Karte Einzäunung und Vorschlag Neufestsetzung Fassungsereich (M 1 : 750)
- Vorschlag aktualisiertes Grundstücksverzeichnis WSG Anleng

Im wasserrechtl. Verfahren geprüft
Amtl. Sachverständiger
Wasserwirtschaftsamt

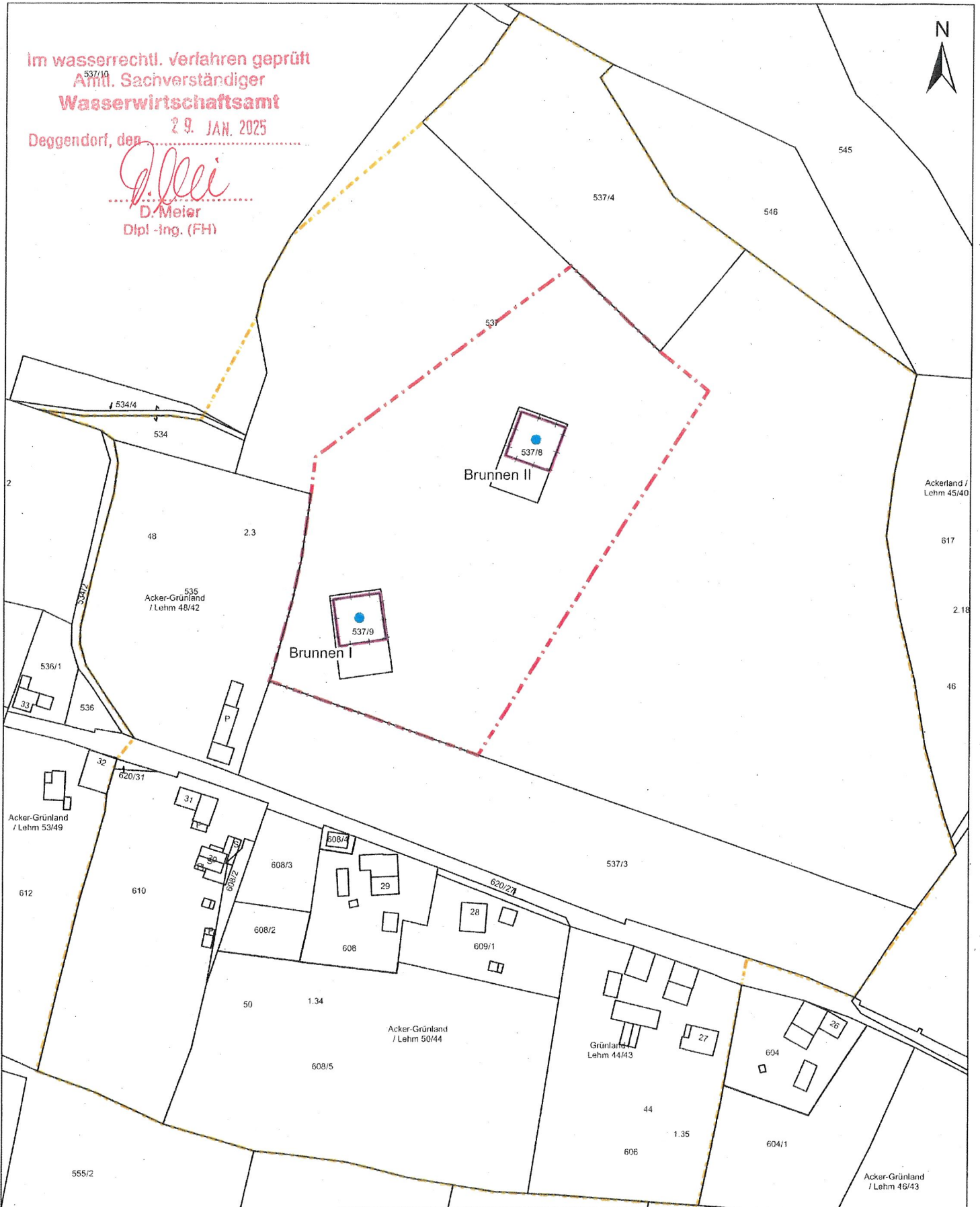
Deggendorf, den 29. JAN. 2025

D. Meier
Dipl.-Ing. (FH)

Im wasserrechtl. verfahren geprüft
 537/10
 Amtl. Sachverständiger
 Wasserwirtschaftsamt

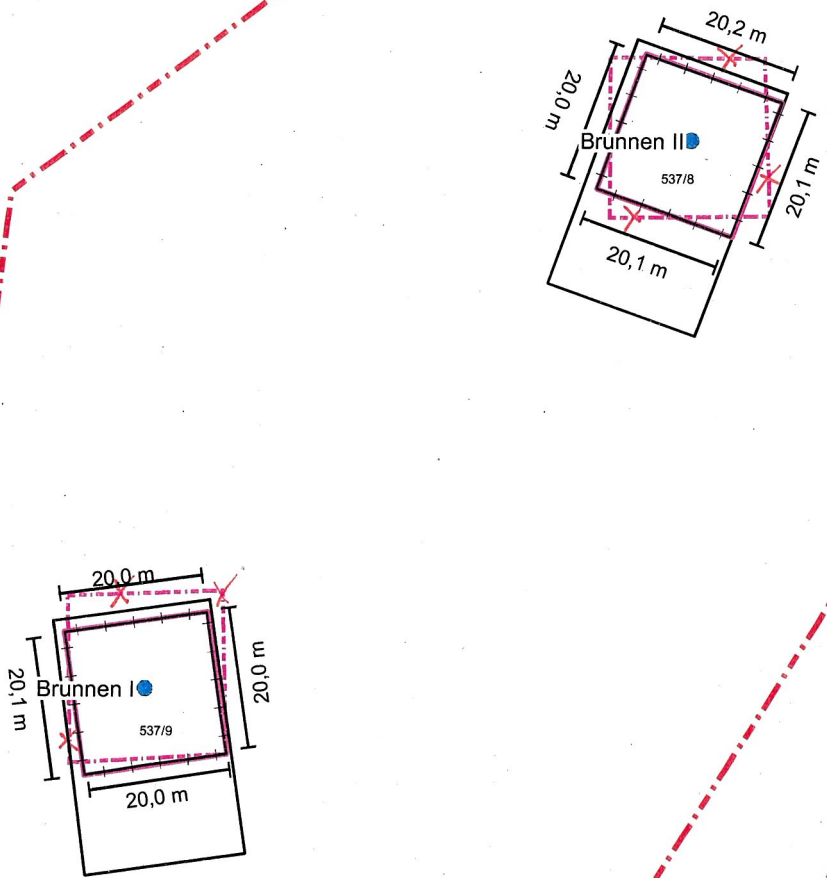
Deggendorf, den 29. JAN. 2025

D. Meier
 D. Meier
 Dipl.-Ing. (FH)



- Brunnen Haarbach
- Einzäunung
- Vorschlag WSG Anleng Zone WI
- WII (Betand)
- WIII (Bestand)

Auftraggeber: Gemeinde Haarbach, Hauptstraße 11, 4542 Haarbach	INGENIEURBÜRO DR. KNORR GMBH	Prof.-Messerschmitt-Str. 1, 85579 Neubiberg Telefon: +49 89 2488638 01 E-Mail: mail@hydronet.de Internet: www.hydronet.de
Projektbezeichnung: Wasserrecht Brunnen I und II Erschließungsgebiet Anleng	Unterschrift Planer	
Darstellung: Vorschlag Neufestsetzung Fassungsereich <i>Franz Salchner</i>		
Projekt-Nr.: 2767/21	erstellt von: J. Gattermann	Maßstab: 1:1.500
Stand: 06.12.2024		Anlage: 2c



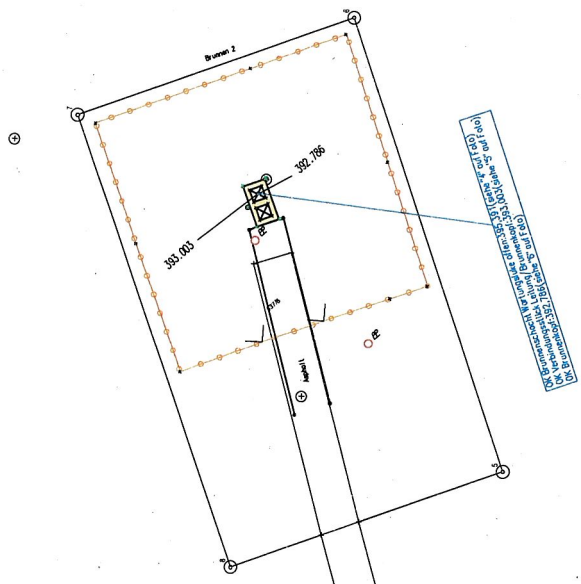
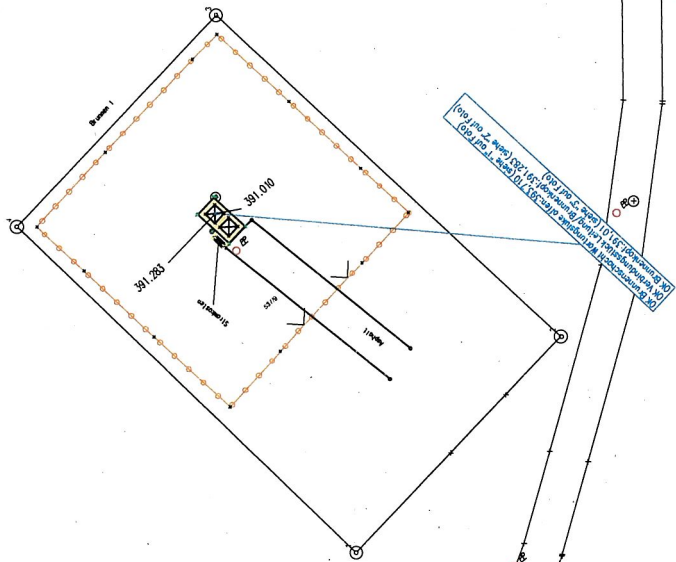
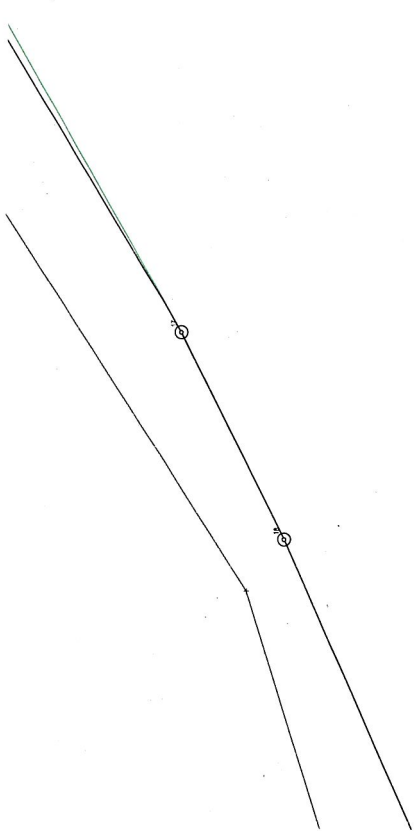
Im wasserrechtl. verfahren geprüft
 Amtl. Sachverständiger
Wasserwirtschaftsamt

Deggendorf, den 9. JAN. 2025

D. Meier
 D. Meier
 Dipl.-Ing. (FH)

- Brunnen Haarbach
- Einzäunung
- WSG Anleng Vorschlag Zone WI
- WI (Bestand)
- WII (Bestand)
- WIII (Bestand)

Auftraggeber: Gemeinde Haarbach, Hauptstraße 11, 4542 Haarbach		INGENIEURBÜRO DR. KNORR GMBH
Projektbezeichnung: Wasserrecht Brunnen I und II Erschließungsgebiet Anleng		Prof.-Messerschmitt-Str. 1, 85579 Neubiberg Telefon: +49 89 2488638 01 E-Mail: mail@hydronet.de Internet: www.hydronet.de
Darstellung: Einzäunung und Vorschlag Neufestsetzung Fassungsereich		Unterschrift Auftraggeber Unterschrift Planer
Projekt-Nr.: 2767/21	erstellt von: J. Gattermann	Maßstab: 1:750
Stand: 11.12.2024		Anlage: 2d



Im wasserrechtl. verfahren geprüft
 Amtl. Sachverständiger
 Wasserwirtschaftsamt

Deggendorf, den 29. JAN. 2025.....

D. Meier
 D. Meier
 Dipl.-Ing. (FH)

79

Brunnen 1 - Brunnenkopf




Im wasserrechtl. verfahren ^{gesehen} geprüft
Amtl. Sachverständiger
Wasserwirtschaftsamt

Deggendorf, den 29. JAN. 2025

Meier
.....
D. Meier
Dipl.-Ing. (FH)

Brunnen 1 - Schacht



Brunnen 2 - Brunnenkopf



Brunnen 2 – Schacht



Grundstücksverzeichnis Trinkwasserschutzgebiet Anleng zum Vorschlag Neufestsetzung Fasusngsbereiche

Zone	Fl.Nr.*	Gemarkung	Gemeinde	*bei Teilflächen mit dem Zusatz "TF" angeben, Beispiel Fl.Nr. 1140 TF			
I	537/8 TF	Sachsenham	Haarbach				
I	537/9 TF	Sachsenham	Haarbach				
II	537 TF	Sachsenham	Haarbach				
II	537/8 TF	Sachsenham	Haarbach				
II	537/9 TF	Sachsenham	Haarbach				
III	534/4 TF	Sachsenham	Haarbach				
III	537 TF	Sachsenham	Haarbach				
III	537/3	Sachsenham	Haarbach				
III	537/4	Sachsenham	Haarbach				
III	535	Sachsenham	Haarbach				
III	534TF	Sachsenham	Haarbach				
III	537/10 TF	Sachsenham	Haarbach				
III	606	Sachsenham	Haarbach				
III	608	Sachsenham	Haarbach				
III	608/2	Sachsenham	Haarbach				
III	608/3	Sachsenham	Haarbach				
III	608/4	Sachsenham	Haarbach				
III	608/5	Sachsenham	Haarbach				
III	608/6	Sachsenham	Haarbach				
III	609/1	Sachsenham	Haarbach				
III	610	Sachsenham	Haarbach				
III	620/2	Sachsenham	Haarbach				
III	620/27	Sachsenham	Haarbach				
III	620/31	Sachsenham	Haarbach				

Im wasserrechtl. verfahren ^{gesehen} ~~geprüft~~
 Amtl. Sachverständiger
Wasserwirtschaftsamt

Deggendorf, den 29. JAN. 2025


 D. Meier
 Dipl.-Ing. (FH)