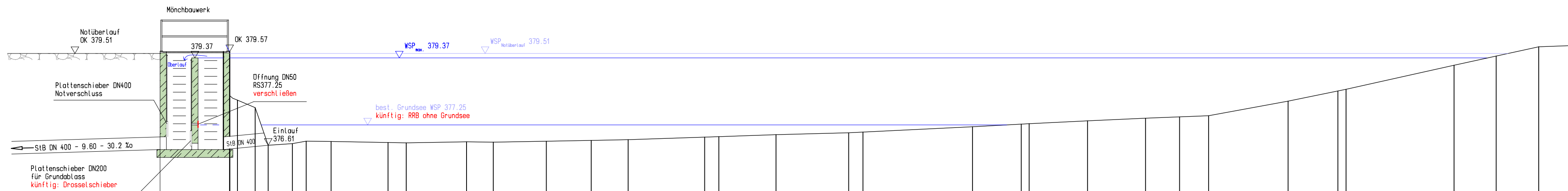
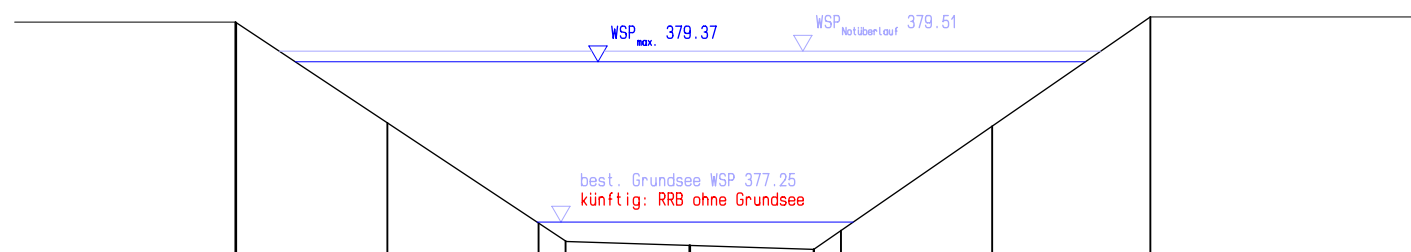


Schnitt I-I





Höhe	379.57	379.57	377.80	376.61	376.66	376.74	376.73	376.69	376.68	376.72	376.70	376.73	376.76	376.78	376.86	376.88	376.94	377.00	377.02	377.19	377.27	377.29	377.38	377.46	377.50	377.54	378.00	378.32	378.36	379.14	379.43	379.72
Länge	-2.20	-0.00	0.80	1.21	1.98	2.42	3.20	5.00	5.57	7.48	8.32	10.00	11.42	12.58	15.00	15.45	17.25	19.55	20.00	23.46	25.00	25.25	27.09	28.93	30.00	30.92	33.43	35.00	35.26	38.67	40.00	41.34

Schnitt II-II



Höhe	379.89	378.56	377.24	376.99	376.94	376.89	377.14	378.52	379.96
Länge	-6.00	-4.00	-2.00	-1.63	0.00	1.64	2.00	4.00	6.09

Nr.	Art der Änderung	geänd. am	Name
-----	------------------	-----------	------

<b>VORHABEN:</b> Wasserrechtsverfahren Ortsteile Irring und Niedernhart Gemeinde Tiefenbach, Landkreis Passau		<b>ANLAGE:</b> 4	
<b>MASSTAB:</b> 1:100		<b>PLAN-NR.:</b> 888-15	
<b>VORHABENSTRÄGER:</b>  Gemeinde Tiefenbach Pilgrimstraße 2, 94113 Tiefenbach Tel. 08586/97577-0 Fax -99		<b>ENTWURFSVERFASSER:</b>  Ing.-Büro Wagmann Ingenieure GmbH Passauer Str. 2, 94091 Fürstenzell Tel. 08502/918910-0 Fax -99	
Datum _____ Unterschrift _____		Datum <u>23.12.2022</u> Unterschrift <u>i.A. [Signature]</u>	